

สงขลา

amazing  
THAILAND

พิพิธภัณฑ์



# ๑๐ ที่...น่าเที่ยว สงขลา



หาดสมิหลา



ตลาดน้ำคลองแห



สวนสาธารณะหาดใหญ่



ตลาดน้ำคลองแดน



สตรีทอาร์ต ย่านเมืองเก่าสงขลา



มัสยิดกลางสงขลา



เขาดังกวน



วัดราชประดิษฐาราม หรือ วัดพะโคะ



ตลาดกิมหยง



เกาะยอ




แบบประเมินความพึงพอใจ  
เอกสารท่องเที่ยว  
Satisfaction Questionnaire of  
Tourist Information Brochures



สะพานดินสุถานนท์

## สารบัญ

การเดินทาง	๗
สถานที่ท่องเที่ยว	๑๐
อำเภอเมืองสงขลา	๑๐
อำเภอรโนด	๒๓
อำเภอกระแสดินธุ์	๒๔
อำเภอสทิงพระ	๒๔
อำเภอสิงหนคร	๒๕
อำเภอนาหม่อม	๒๖
อำเภอจะนะ	๒๗
อำเภอเทพา	๒๗
อำเภอสะบ้าย้อย	๒๙
อำเภอนาหวี	๒๙
อำเภอสะเดา	๓๒
อำเภอกลองหอยโง่ง	๓๔
อำเภอหาดใหญ่	๓๔
อำเภอกวนเนียง	๔๑
อำเภอรัตภูมิ	๔๒
กิจกรรมท่องเที่ยว	๔๓
เทศกาลงานประเพณี	๔๓
สินค้าพื้นเมือง	๔๖
ร้านจำหน่ายสินค้าที่ระลึก	๔๗
ตัวอย่างรายการนำเที่ยว	๔๙
ข้อเสนอแนะในการท่องเที่ยว	๕๑
แผนที่	๕๔
หมายเลขโทรศัพท์ที่สำคัญ	๕๘
ศูนย์บริการข่าวสารท่องเที่ยว ททท.	๕๙



ทวดสมิหลา

## สงขลา

นกน้ำเพลินตา สมิหลาเพลินใจ เมืองใหญ่สองทะเล เสน่ห์สะพานป๋า ศูนย์การค้าแดนใต้

**สงขลา** มีชื่อปรากฏครั้งแรกระหว่างปีพ.ศ. ๑๙๙๓-๒๐๙๓ ในบันทึกของพ่อค้าและนักเดินเรือชาวอาหรับ-เปอร์เซีย ซึ่งเรียกเมืองนี้ว่า “สิงหลา” แปลว่า เมืองสิงห์ เพราะขณะแล่นเรือเข้ามาค้าขาย เห็นเกาะหนูและเกาะแมว เมื่อมองแต่ไกลคล้ายเป็นรูปสิงห์สองตัวหมอบเฝ้าปากทางเข้าเมือง ส่วนคนไทยเรียกเมืองนี้ว่า “เมืองสทิง”

เมืองสงขลามีเรื่องราวสืบต่อกันตั้งแต่สมัยก่อนประวัติศาสตร์ สันนิษฐานว่าบริเวณอำเภอสทิงพระเคยเป็นศูนย์กลางของเอเชียตะวันออกเฉียงใต้ ได้รับวัฒนธรรมอินเดียโดยตรงในสมัยอาณาจักรศรีวิชัย ต่อมาชื่อเมืองสทิงพระเริ่มเลือนหายไป เกิดชุมชนแห่งใหม่ใกล้เคียงขึ้นแทน เรียกว่า “เมืองพัทลุงที่พะโคะ” ซึ่งมีความเจริญรุ่งเรืองและเป็นศูนย์กลางของพระพุทธศาสนาลัทธิลังกาวงศ์ ต่อมาโจรสลัดมลายูเข้ามาคุกคาม ทำให้เมืองพัทลุงที่พะโคะค่อยๆ เสื่อมลง และเกิดชุมชนขนาดใหญ่ขึ้น ๒ แห่ง รอบทะเลสาบสงขลา คือ บริเวณเขาแดงปากทะเลสาบสงขลา ได้กลายเป็นเมืองสงขลาริมเขาแดง และอีกแห่งที่บางแก้ว อำเภอเขาชัยสน จังหวัดพัทลุง กลายเป็นเมืองพัทลุง ต่อมาเจ้าเมืองสงขลาเป็นกบฏไม่ยอมขึ้นต่อกรุงศรีอยุธยา จึงถูกสมเด็จพระนารายณ์มหาราชปราบปรามจนราบคาบ และถูกปล่อยให้ทรุดโทรมจนตกเป็นเมืองขึ้นของเมืองพัทลุง และช่วง พ.ศ. ๒๒๔๒-๒๓๑๙ เมืองสงขลาได้ย้ายไปตั้งขึ้นใหม่ที่บริเวณบ้านแหลมสน เรียกว่า “เมืองสงขลาฝั่งแหลมสน”

ใน พ.ศ. ๒๓๑๘ พระเจ้ากรุงธนบุรีโปรดเกล้าฯ ให้จีนเหยียง แซ่เฮ่า ซึ่งเป็นนายอากรรังนก ขึ้นเป็นเจ้าเมืองสงขลา และพระราชทินนามเป็น “หลวงจังหวัดสงขลา ครอบคลุมพื้นที่ ๗,๓๙๓ ตารางกิโลเมตร ประกอบด้วย ๑๖ อำเภอ คือ อำเภอเมืองสงขลา

อำเภอระโนด อำเภอกระแสดินธุ์ อำเภอสทิงพระ อำเภอสิงหนคร อำเภอนาหม่อม อำเภอจะนะ อำเภอเทพา อำเภอสะบ้าย้อย อำเภอนาทวี อำเภอสะเดา อำเภอคลองหอยโข่ง อำเภอหาดใหญ่ อำเภอบางกล่ำ อำเภอกวนเนียงและอำเภอรัตนภูมิ

**ระยะทางจากอำเภอเมืองสงขลาไปยังอำเภอต่างๆ**

อำเภอระโนด	๗๗	กิโลเมตร
อำเภอกระแสดินธุ์	๖๒	กิโลเมตร
อำเภอสทิงพระ	๓๗	กิโลเมตร
อำเภอสิงหนคร	๗	กิโลเมตร
อำเภอนาหม่อม	๓๕	กิโลเมตร
อำเภอจะนะ	๓๙	กิโลเมตร
อำเภอเทพา	๗๓	กิโลเมตร
อำเภอสะบ้าย้อย	๙๑	กิโลเมตร
อำเภอนาทวี	๕๘	กิโลเมตร
อำเภอสะเดา	๗๒	กิโลเมตร
อำเภอคลองหอยโข่ง	๔๙	กิโลเมตร
อำเภอหาดใหญ่	๓๓	กิโลเมตร
อำเภอบางกล่ำ	๔๐	กิโลเมตร
อำเภอกวนเนียง	๔๐	กิโลเมตร
อำเภอรัตนภูมิ	๖๒	กิโลเมตร

**ระยะทางจากจังหวัดสงขลาไปจังหวัดใกล้เคียง**

พัทลุง	๑๒๑	กิโลเมตร
ปัตตานี	๑๐๕	กิโลเมตร
ยะลา	๑๓๑	กิโลเมตร
สตูล	๑๒๔	กิโลเมตร

**การเดินทาง**

**รถยนต์** จากกรุงเทพมหานคร ใช้ทางหลวงหมายเลข ๓๕ (ธนบุรี-ปากท่อ) ผ่านจังหวัดสมุทรสาคร สมุทรสงคราม แยกซ้ายที่สามแยกวังมะนาว เข้าสู่ทางหลวงหมายเลข ๔ (ถนนเพชรเกษม) ผ่านจังหวัดเพชรบุรี ประจวบคีรีขันธ์ ถึงชุมพร และใช้ทางหลวง

หมายเลข ๔๑ ผ่านจังหวัดสุราษฎร์ธานี อำเภอทุ่งสง ถึงจังหวัดพัทลุง บรรจบกับทางหลวงหมายเลข ๔ อีกครั้ง ผ่านอำเภอหาดใหญ่ เข้าสู่จังหวัดสงขลา รวมระยะทาง ๙๖๐ กิโลเมตร

### รถโดยสารประจำทาง

ออกจากสถานีขนส่งผู้โดยสารกรุงเทพฯ (สถานีขนส่งสายใต้) ถนนบรมราชชนนี เส้นทางกรุงเทพฯ-สงขลา และกรุงเทพฯ-หาดใหญ่ สอบถามข้อมูล

- บริษัท ขนส่ง จำกัด (บขส.) สอบถามข้อมูล โทร. ๑๔๙๐, ๐ ๒๘๙๔ ๖๑๒๒ สำนักงานสงขลา โทร. ๐ ๗๔๓๒ ๑๓๔๙ สำนักงานหาดใหญ่ โทร. ๐ ๗๔๓๒ ๒๗๘๙ [www.transport.co.th](http://www.transport.co.th)

- บริษัท ปิยะรุ่งเรืองทัวร์ จำกัด โทร. ๐ ๒๘๘๕ ๗๙๘๑, ๐ ๒๘๙๔ ๖๓๓๐-๒ สำนักงานสงขลา โทร. ๐ ๗๔๓๑ ๓๒๑๑ สำนักงานหาดใหญ่ โทร. ๐ ๗๔๔๒ ๘๙๗๒

- บริษัท ศรีสยามทัวร์ จำกัด โทร. ๐ ๒๘๘๕ ๗๙๘๑ สำนักงานสงขลา โทร. ๐ ๗๔๓๑ ๓๒๑๑ สำนักงานหาดใหญ่ โทร. ๐ ๗๔๔๒ ๘๒๒๙

- บริษัท สยามเดินรถ จำกัด โทร. ๐ ๒๘๙๔ ๖๑๖๐-๒ สำนักงานสงขลา โทร. ๐ ๗๔๓๑ ๓๒๑๑ สำนักงานหาดใหญ่ โทร. ๐ ๗๔๒๓ ๔๖๓๘, ๐ ๗๔๔๒ ๙๕๒๕

**รถไฟ** จากสถานีรถไฟกรุงเทพฯ (หัวลำโพง) มีขบวนรถ กรุงเทพฯ-หาดใหญ่ ทุกวัน สอบถามข้อมูล โทร. ๑๖๙๐, สถานีรถไฟหาดใหญ่ โทร. ๐ ๗๔๒๓ ๘๐๐๑ [www.railway.co.th](http://www.railway.co.th)

**เครื่องบิน** ออกจากท่าอากาศยานนานาชาติสุวรรณภูมิ (เส้นทางกรุงเทพฯ-หาดใหญ่) สอบถามข้อมูล

- บางกอกแอร์เวย์ส โทร. ๑๗๗๑ หรือ

[www.bangkokair.com](http://www.bangkokair.com)

- สายการบิน ไทย สมายล์ โทร. ๑๑๘๑,

๐ ๒๑๑๘ ๘๘๘๘ หรือ [www.thaismileair.com](http://www.thaismileair.com)

- ออกจากท่าอากาศยานดอนเมือง (เส้นทางกรุงเทพฯ-หาดใหญ่)

- ไทย โลอัน แอร์ โทร. ๐ ๒๕๒๙ ๙๙๙๙ [www.lionairthai.com](http://www.lionairthai.com)

- นกแอร์ โทร. ๑๓๑๘๘ [www.nokair.com](http://www.nokair.com)

- แอร์ เอเชีย [www.airasia.com](http://www.airasia.com)

จากท่าอากาศยานนานาชาติหาดใหญ่ มีรถโดยสารปรับอากาศ (ขนาดเล็ก) มินิบัส เส้นทางท่าอากาศยาน-ตลาดเกษตร-ตลาดกิมหยง-หอนาฬิกา-หาดใหญ่วิทยาลัย-ห้างเซ็นทรัลเฟสติวัล หาดใหญ่-สถานีขนส่งหาดใหญ่ ราคา คนละ ๖๐ บาท ให้บริการตั้งแต่เวลา ๐๖.๐๐-๒๓.๐๐ น. สอบถามข้อมูล หจก. ทรัพย์ทวีพงศ์ โทรานสปอร์ต ๐๙ ๘๖๗ ๘๔๕๓ (สถานีขนส่ง), ๐๖ ๒๘๑๕ ๘๗๖๐ (สนามบิน), ๐ ๗๔๘๙ ๔๗๙๕

### การเดินทางภายในตัวเมืองและในจังหวัดระนอง มินิบัส

เส้นทางหาดใหญ่-สงขลา วิ่งผ่านสถานที่สำคัญ ได้แก่ บขส.หาดใหญ่-ไดอาน่า-กิมหยง-หน้าหอนาฬิกา-สามแยกคอหงส์-ห้าแยกน้ำกระเจียว-โลตัสสงขลา-มหาวิทยาลัยทักษิณ-ราชภัฏสงขลา-โรงเรียนอนุบาลสงขลา-บขส.สงขลา ให้บริการวันละ ๔ เที่ยว ราคา ๓๔ บาทตลอดสาย สอบถามข้อมูล บริษัท โพธิ์ทองขนส่ง จำกัด โทร. ๐ ๗๔๒ ๔๔๔๓, ๐ ๗๔๒๓ ๗๖๐๕

นอกจากนี้ในตัวเมืองสงขลา มีรถสองแถวประจำทางรถสามล้อเครื่อง และจักรยานยนต์รับจ้างให้บริการไปที่ต่าง ๆ ในเขตตัวเมือง โดยคิวรถส่วนใหญ่จอด

ให้บริการอยู่ที่หอนาฬิกา บริเวณสี่แยกถนนรามวิถี ตัดกับถนนจนะ และถนนปลาท่า หน้าห้างเซ็นทรัล เฟสติวัล หาดใหญ่

การเดินทางไปต่างอำเภอ มีรถสองแถวและรถตู้ประจำทางให้บริการ สามารถขึ้นรถได้ที่สถานีขนส่งผู้โดยสารจังหวัดสงขลา หรือสถานีขนส่งผู้โดยสารหาดใหญ่ และสถานีให้บริการรถตู้ หรือที่เรียกว่า ตลาดเกษตร และตลอดเส้นทางถนนกาญจนาภิเษก ซึ่งเป็นถนนหลักที่รถยนต์และรถประจำทางใช้เดินทางออกจากตัวเมืองสงขลาไปอำเภอต่าง ๆ

### การเดินทางจากจังหวัดสงขลาไปจังหวัดต่างๆ

#### รถประจำทาง

มีรถไปจังหวัดใกล้เคียงในภาคใต้ ได้แก่ ชุมพร ระนอง สุราษฎร์ธานี นครศรีธรรมราช ตรัง กระบี่ พังงา ภูเก็ต และยะลา ขึ้นรถได้ที่สถานีขนส่งผู้โดยสารหาดใหญ่ โทร. ๐ ๗๔๔๒ ๙๗๕๙

#### รถตู้

ออกจากสถานีรถตู้โดยสารตลาดเกษตร ถนนเพชรเกษม อำเภอหาดใหญ่ ไปจังหวัดใกล้เคียงทุกวัน สอบถามข้อมูล โทร. ๐ ๗๔๒๕ ๕๐๗๔, ๐ ๗๔๒๕ ๕๓๓๓ มีเส้นทางวิ่งให้บริการ ได้แก่

- หาดใหญ่-กระบี่ เวลาเดินทาง ๐๘.๐๐-๑๗.๐๐ น. สอบถามข้อมูล โทร. ๐ ๗๔๒๕ ๔๖๔๒, ๐๘ ๑๖๙๑ ๖๘๔๔

- หาดใหญ่-ตรัง เวลาเดินทาง ๐๖.๐๐-๑๘.๐๐ น. สอบถามข้อมูล โทร. ๐๘ ๕๘๙๕ ๓๐๕๑, ๐๘ ๔๖๓๑ ๓๐๒

- หาดใหญ่-นครศรีธรรมราช เวลาเดินทาง ๐๖.๐๐-๑๘.๐๐ น. สอบถามข้อมูล โทร. ๐ ๗๔๒๕ ๒๓๖๓

- หาดใหญ่-พัทลุง เวลาเดินทาง ๐๖.๐๐-๑๙.๓๐ น. สอบถามข้อมูล โทร. ๐๘ ๙๕๙๙ ๒๒๙๑

- หาดใหญ่-ภูเก็ต เวลาเดินทาง ๐๗.๐๐-๒๒.๐๐ น. สอบถามข้อมูล โทร. ๐ ๗๔๒๕ ๘๖๑๒, ๐๘ ๐๕๓๘ ๓๖๒๕


- หาดใหญ่-สตูล เวลาเดินทาง ๐๖.๐๐-๑๗.๓๐ น. สอบถามข้อมูล โทร. ๐ ๗๔๒๔ ๕๖๕๕, ๐ ๗๔๒๕ ๔๕๔๗

- หาดใหญ่-สุราษฎร์ธานี เวลาเดินทาง ๐๗.๐๐-๑๗.๐๐ น. สอบถามข้อมูล โทร. ๐ ๗๔๒๕ ๙๖๒๑, ๐๖ ๒๔๗๙ ๘๒๓๒, ๐๖ ๒๔๗๙ ๘๒๗๒

#### รถโดยสารประจำทางปรับอากาศ

เส้นทาง ชุมพร-ระนอง-ภูเก็ต สอบถามข้อมูล บริษัท รุ่งกิจทัวร์ โทร. ๐ ๗๗๘๑ ๒๓๒๔ (สำนักงานระนอง), ๐ ๗๖๓๗ ๗๗๗๒ (สำนักงานภูเก็ต)

เส้นทางระนอง-นครศรีธรรมราช สอบถามข้อมูล บริษัท วรดิทท์ทัวร์ จำกัด โทร. ๐ ๗๗๖๓ ๐๕๑๒



กำแพงเมืองสงขลา



สตรีทอาร์ต ย่านเมืองเก่าสงขลา

## สถานที่ท่องเที่ยว อำเภอเมืองสงขลา

**ย่านเมืองเก่าสงขลา** มีถนนสายสำคัญ ๓ สาย คือ ถนนนครนอก ถนนนครใน และถนนนางงาม เป็นถนนที่เต็มไปด้วยอาคารซึ่งมีสถาปัตยกรรมงดงาม และยังคงเอกลักษณ์ดั้งเดิมไว้ ทั้งแบบตึกเก่าสไตล์ชิโน-โปรตุกีสและตึกแถวแบบจีนพาณิชย์ จุดเริ่มต้นของการเดินชมย่านเก่าเมืองสงขลา เริ่มต้นจากประตูเมืองสงขลาไปตามถนนนครนอก ซึ่งเป็นถนนเลียบริมทะเลสาบสงขลา สุดปลายถนนมีโรงสีเก่าทาสีแดงทั้งหลัง เรียกว่า “หับ หิ้น” ปัจจุบันเป็นที่จัดแสดงนิทรรศการถาวรเรื่องราวเมืองเก่าสงขลา ถัดมาคือถนนนครใน โดยเฉพาะถนนนางงาม ซึ่งเป็นแหล่งรวมของร้านอาหารคาวหวานท้องถิ่นที่มีชื่อเสียงหลายสิบปี ทั้งร้านขายขนมไทยที่หารับประทานได้ยาก เช่น ชิมอด ทองเอก ข้าวฟ่างกวน ขนมกระบอก ขนมบุดู สำปันนี่ อีกทั้งยังมีร้านไอศกรีม ร้านข้าวสดู และร้านกาแฟโบราณ ฯลฯ

นอกจากนี้สามารถเดินชมภาพวาดสตรีทอาร์ตตามผนังบ้านเรือนในถนนเส้นต่าง ๆ โดยแต่ละภาพสะท้อนให้เห็นถึงวิถีชีวิตของคนในพื้นที่ เช่น ภาพ

สากาแฟ ภาพเด็กสามเชื้อชาติ ภาพร้านกาแฟรถเข็น ภาพนางเอกจิว ฯลฯ

**พิพิธภัณฑ์สถานแห่งชาติสงขลา** ถนนวิเชียรชม ตำบลบ่อยาง เป็นอาคารก่ออิฐสอปูน สถาปัตยกรรมแบบจีนผสมยุโรป สร้างเมื่อปี พ.ศ. ๒๔๒๑ โดยพระยาสุนทรานุรักษ์ (เนตร ณ สงขลา) ผู้ช่วยราชการเมืองสงขลา เพื่อใช้เป็นบ้านพักของตระกูล ณ สงขลา จนกระทั่ง พ.ศ. ๒๔๓๗ จึงใช้เป็นที่พักและว่าราชการของพระวิจิตรวรศาสตร์ ข้าหลวงพิเศษตรวจราชการเมืองสงขลา ซึ่งต่อมาคือเจ้าพระยา ยมราช (ปั้น สุขุม) หลังจากนั้นใช้เป็นศาลาว่าการมณฑลนครศรีธรรมราช และเป็นศาลากลางจังหวัดจนถึง พ.ศ. ๒๔๙๖

ใน พ.ศ. ๒๕๑๖ กรมศิลปากรได้ขึ้นทะเบียนอาคารนี้เป็นโบราณสถาน โดยตัวอาคารเป็นสถาปัตยกรรมแบบจีนผสมยุโรป เป็นตึกก่ออิฐถือปูน ๒ ชั้น หันหน้าออกทะเลสาบสงขลา ปลูกเป็นเรือนหมู่ ๔ หลัง มีระเบียงเชื่อมต่อกัน กลางอาคารเป็นลานเปิดโล่งสำหรับปลูกต้นไม้และทำกิจกรรม บานประตูเป็นบานเฟี้ยม แกะสลักลวดลายโปร่ง ลายพันธุ์พฤกษา ลายมังกรต้นเมฆ เสา



พิพิธภัณฑ์สถานแห่งชาติสงขลา

อาคารเป็นภาพเทพเจ้าจีน ชื่อหลังกามีเครื่องหมายตามคติความเชื่อของจีน ในการป้องกันอันตรายต่างๆ ภายนอกอาคารบริเวณผนัง มีภาพประติมากรรม ภาพเขียนสีรูปเทพเจ้าจีน และพันธุ์พฤกษา ภายในจัดแสดงศิลปวัตถุของภาคใต้ตอนล่าง และเป็นแหล่งศึกษาโบราณคดี ประวัติศาสตร์ศิลปะ ชาติพันธุ์วิทยา เปิดให้เข้าชม วันพุธ-วันอาทิตย์ เวลา ๐๙.๐๐-๑๖.๐๐ น. (ปิดวันจันทร์-อังคาร และวันนักขัตฤกษ์) ค่าเข้าชม ชาวไทย ๓๐ บาท ชาวต่างชาติ ๑๕๐ บาท สอบถามข้อมูล โทร. ๐ ๗๔๓๑ ๑๗๒๘ หรือ

[www.finearts.go.th/songkhlamuseum](http://www.finearts.go.th/songkhlamuseum)

**พิพิธภัณฑ์พระอภัยมณี** (พระอภัยมณี) อยู่เลขที่ ๑ ถนนจนะระ ตำบลบ่อยาง ใกล้พิพิธภัณฑ์สถานแห่งชาติสงขลา เป็นสถานที่ตั้งบ้านพักเดิมของรองอำมาตย์โทขุนวินิจพันธุกรรม (บั้ง ตินสุลานนท์) บิดาของ พลเอกเปรม ตินสุลานนท์ อดีตนายกรัฐมนตรี และรัฐบุรุษ ซึ่งเป็นชาวจังหวัดสงขลา อาคารพิพิธภัณฑ์ฯ เป็น

สถาปัตยกรรมแบบเรือนไทยไม้ยกพื้นชั้นเดียว หลังคาทรงปั้นหยา ๒ หลังค่อมมีบานเปิดโล่งเชื่อมถึงกัน ภายในจัดแสดงข้าวของเครื่องใช้ของครอบครัว ตินสุลานนท์ในอดีต เมื่อครั้งสมัยที่บิดาของท่านดำรงตำแหน่ง “พระท่ามระง” เรือนจำสงขลา ซึ่งเป็นตำแหน่งเก่าของข้าราชการกรมราชทัณฑ์ มีมาตั้งแต่สมัยกรุงศรีอยุธยาเป็นราชธานีควบคู่กับตำแหน่งพัสดี จนถึง พ.ศ. ๒๔๗๙ ตำแหน่งพระท่ามระงจึงถูกยกเลิกไป พิพิธภัณฑ์ฯ เปิดให้เข้าชมทุกวัน เวลา ๐๘.๓๐-๑๖.๐๐ น. (ปิดวันจันทร์และวันนักขัตฤกษ์)

**กำแพงเมืองเก่าสงขลา** ถนนจนะระ ตำบลบ่อยาง เริ่มสร้างเมื่อปีพ.ศ. ๒๓๗๙ ในสมัยสมเด็จพระนั่งเกล้าเจ้าอยู่หัว (รัชกาลที่ ๓) โปรดเกล้าฯ ให้พระยาวิเชียรคีรี (เถี้ยนเส้ง) เจ้าเมืองสงขลา ย้ายที่ตั้งเมืองสงขลาจากบริเวณบ้านแหลม อำเภอสิงหนคร มาสร้างเมืองใหม่ที่บริเวณตำบลบ่อยางในปัจจุบัน แต่การก่อสร้างยังไม่ทันแล้วเสร็จ หัวเมืองมลายูเป็นกบฏ (พ.ศ. ๒๓๘๑)

ยกทัพมาเผาเมืองจระนะ และเข้ามาตีเมืองสงขลา ได้เข้ารักษาเมืองไว้จนทัพหลวงจากกรุงเทพฯ ยกลงมาช่วยตีทัพกบฏมลายูแตกกลับไป และช่วยก่อกำแพงเมืองสงขลาจนสำเร็จเมื่อ พ.ศ. ๒๓๘๕

โครงสร้างกำแพงเมือง ก่อด้วยศิลาก้อนสอปูนเป็นรูปสี่เหลี่ยมล้อมรอบเมืองสงขลา มีความยาวทิศเหนือจดใต้ ๑,๒๐๐ เมตร มีใบเสมาและป้อมประตู ๘ ป้อมและประตูเมืองเป็นซุ้มใหญ่ ๑๐ ปัจจุบันคงเหลือแต่กำแพงด้านถนนจระนะ ตรงข้ามพิพิธภัณฑสถานแห่งชาติ และที่ถนนนครในเท่านั้น

**ถนนคนเดินสงขลาแต่แรก** จัดขึ้นบนถนนจระนะ ริมหำแพงเมืองเก่าสงขลา ตำบลบ่อยาง ทุกวันศุกร์และเสาร์ เวลา ๑๖.๐๐-๒๒.๐๐ น. เป็นถนนคนเดินยามค่ำคืนของเมืองสงขลา คำว่า “แต่แรก” ในภาษาถิ่นภาคใต้ หมายถึง สมัยก่อน ชื่อถนนคนเดิน “สงขลาแต่แรก” จึงหมายถึง ความเป็นสงขลาในสมัยก่อน เพราะบริเวณถนนคนเดินจัดขึ้นในย่านเมืองเก่า ซึ่งบริเวณโดยรอบเป็นสถานที่สำคัญทางประวัติศาสตร์ บนถนนคนเดินมีทั้งร้านจำหน่ายสินค้าทำมือ อาหารพื้นเมือง เสื้อผ้า และอุปกรณ์เครื่องใช้ต่าง ๆ

**เจดีย์พระบรมธาตุวัดชัยมงคล** ถนนเพชรมงคล ชัยมงคล ตำบลบ่อยาง เมื่อ พ.ศ. ๒๔๓๕ พระอาจารย์สอนบาลีในวัดนามว่า “นะ อิศโร” เดินทางไปลังกา





วัดมัชฌิมาวาสรวรวิหาร หรือ วัดกลาง

และมีโอกาสรู้จักกับคหบดีผู้หนึ่ง ซึ่งยินดีจะถวายพระธาตุให้ โดยนำผอบมาวางไว้ และให้ท่านนะ อิศโรเลือก ท่านอธิษฐานและเลือกได้พระบรมสารีริกธาตุ พระพุทธรองค์ คหบดีผู้นั้นรู้สึกเสียใจมาก แต่ยินดีมอบให้ จากนั้นท่านอัญเชิญพระบรมสารีริกธาตุกลับมาสงขลา และสร้างเจดีย์เพื่อประดิษฐานพระบรมสารีริกธาตุให้พุทธศาสนิกชนได้สักการะจนถึงทุกวันนี้ เปิดให้เข้าชมทุกวัน เวลา ๐๙.๐๐-๑๗.๐๐ น.

**วัดมัชฌิมาวาสรวรวิหาร หรือ วัดกลาง** ถนนไทรบุรี ตำบลบ่อยาง เป็นวัดใหญ่และสำคัญของจังหวัดสงขลา สร้างในสมัยอยุธยาตอนปลาย เดิมเรียกว่า “วัดยายศรีจันทร์” กล่าวกันว่ายายศรีจันทร์ คหบดีผู้มั่งคั่งในเมืองสงขลา ได้บริจาคเงินสร้างวัดขึ้น ต่อมาเมื่อผู้สร้างวัดเสียชีวิตลง เหนือ และวัดโพธิ์ทางทิศใต้ ชาวสงขลาจึงเรียกวัดยายศรีจันทร์ว่า “วัดกลาง” เมื่อ พ.ศ. ๒๔๓๑ พระเจ้าบรมวงศ์เธอ กรมหมื่นวชิรญาณวโรรส เสด็จเมืองสงขลา ทรงเปลี่ยนชื่อวัดเป็นภาษาบาลีว่า “วัดมัชฌิมาวาส” ในวัดมีโบราณสถานที่น่าสนใจ ได้แก่ พระอุโบสถสร้างสมัยรัชกาลที่ ๑ เป็นศิลปะประยุกต์ไทย-จีน

ภายในมีพระประธาน ซึ่งเป็นพระพุทธรูปหินอ่อนนำไปแกะสลักที่ประเทศจีน จึงมีพุทธลักษณะผสมไทย-จีน ภาพจิตรกรรมฝาผนังสีฝุ่น เป็นเรื่องราวพุทธประวัติที่ยังอยู่ในสภาพสมบูรณ์ ชุ่มประดู เป็นศิลปะจีนและยุโรป ภายนอกพระอุโบสถ รอบกำแพงมีภาพจำหลักหินเรื่องสามก๊ก และมี พิพิธภัณฑภัทรศิลป์ เป็นสถานที่เก็บพระพุทธรูป โบราณวัตถุ ที่รวบรวมมาจากเมืองสงขลา สหิงพระ และระโนด พิพิธภัณฑฯ เปิดให้เข้าชมทุกวัน

**หาดชลาทัศน์** หาดทรายขาวสะอาดเล่นน้ำได้ มีถนนชลาทัศน์ซึ่งร่มรื่นไปด้วยทิวสนทะเลเลียบตลอดแนวหาด ด้านเหนือสุดแนวหาดที่เชื่อมต่อกับแหลมสมิหลา มีวงเวียนรูปปั้นคนอ่านหนังสือ สร้างขึ้นเพื่อให้คนไทยรักการอ่าน ช่วงกลางของหาดมีเวทีประชาชนเทศบาลนครสงขลา เป็นสวนสาธารณะสำหรับพักผ่อนหย่อนใจ มีสนามเด็กเล่น และเลนปั่นจักรยานเลียบชายหาด ที่หาดนี้เป็นจุดชมพระอาทิตย์ขึ้นริมทะเลที่สวยงามอีกแห่ง

**เขาดังกวน** เป็นเนินเขามีความสูงจากระดับน้ำทะเลประมาณ ๑๐๕ เมตร บนยอดเขาเป็นที่ประดิษฐานเจดีย์พระธาตุ คู่มือเมืองสงขลา สร้างในสมัยอาณาจักรนครศรีธรรมราช เป็นศิลปะสมัยทวารวดี ซึ่งพระบาทสมเด็จพระบรมชนกาธิเบศร มหาภูมิพลอดุลยเดชมหาราช บรมนาถบพิตร (รัชกาลที่ ๙) ทรงพระราชทานพระบรมสารีริกธาตุมาประดิษฐานในองค์พระเจดีย์นี้ ช่วงเดือนตุลาคมของทุกปี ในเทศกาลออกพรรษา จะมีงานพิธีห่มผ้าองค์พระเจดีย์ และประเพณีตักบาตรเทโว ศาลาพระวิหารแดงสร้างในช่วง ๒ รัชกาล คือ สมัยพระบาทสมเด็จพระจอมเกล้าเจ้าอยู่หัว (รัชกาลที่ ๔) และพระบาทสมเด็จพระจุลจอมเกล้าเจ้าอยู่หัว (รัชกาลที่ ๕) พลับพลาหันไปด้านหนึ่งของเขาดังกวน สามารถชมทิวทัศน์ได้ไกล นอกจากนี้มีประภาคารสร้างในรัชสมัยพระบาทสมเด็จพระจุลจอมเกล้าเจ้าอยู่หัว (รัชกาลที่ ๕)

และมี ลานชมวิวยุคเขาดังกวน มีรูปปั้นหลวงปู่ทวดอยู่กลางลาน และบริเวณลานสามารถชมทิวทัศน์ได้โดยรอบ ๓๖๐ องศา ทั้งตัวเมือง ทะเลสาบสงขลา และหาดสมิหลา

การขึ้นสู่ยอดเขาดังกวน ทำได้ ๒ วิธี คือ เดินขึ้นบันได จำนวน ๑๔๕ ขั้นซึ่งตั้งอยู่บริเวณเชิงเขาอีกด้าน ระหว่างทางมีจุดพักและจุดชมวิวยุคพระยาพิชัยหรือใช้ลิฟท์โดยสาร อยู่บริเวณถนนตัดระหว่างเขาดังกวนและเขาน้อย ค่าบริการ ๓๐ บาท เปิดให้บริการทุกวัน เวลา ๐๘.๓๐-๑๘.๐๐ น. สอบถามข้อมูล โทร.

๐ ๗๔๓๑ ๖๓๓๐



เขาดังกวน

**ตำหนักเขาน้อย** ถนนสะเดา ตำบลบ่อยาง สร้างเมื่อปีพ.ศ. ๒๔๕๔ เพื่อเป็นที่ประทับของสมเด็จพระเจ้าบรมวงศ์เธอ เจ้าฟ้ายุคลทิฆัมพร กรมหลวงลพบุรีราเมศวร์ เมื่อครั้งดำรงตำแหน่งอุปราชมณฑลปักษ์ใต้ และเป็นที่ประทับของพระบาทสมเด็จพระมงกุฎเกล้าเจ้าอยู่หัว (รัชกาลที่ ๖) ในคราวเสด็จประพาสเมืองสงขลา และใช้เป็นจวนผู้ว่าราชการจังหวัดตั้งแต่ปีพ.ศ. ๒๕๐๗ ต่อมากรมศิลปากรได้ขึ้นทะเบียนเป็นโบราณสถาน เมื่อวันที่ ๑๐ มีนาคม พ.ศ. ๒๕๓๗ เป็นอาคารสถาปัตยกรรมยุโรป มี ๓ ชั้น ประตุมีลวดลายสลักประดับเหนือวงโค้งของประตู ชั้นล่างเป็นห้องโถง ห้องรับแขก ชั้นสองเป็นห้องนอน ห้องแต่งตัว ห้องสมุด ชั้นสามเป็นห้องนอนมีเครื่องเรือนไม้แบบอังกฤษ และด้านทิศตะวันออกเป็นหอคอย

**แหลมสมิหลาและหาดสมิหลา** อยู่ถัดจากแหลมสนอ่อนลงมาทางใต้ มีถนนเลียบริมชายหาดและทิวสนร่มรื่นตลอดแนว ริมหาดมีรูปปั้นนางเงือกนั่งอยู่บนโขดหินเรียกกันว่า "เงือกทอง" ถือเป็นสัญลักษณ์ของหาดนี้ ห่างจากรูปปั้นนางเงือกไปไม่กี่ไกล มีรูปปั้นแมงและหนู ซึ่งบอกเล่าตำนานของเกาะหนูเกาะแมว เป็นเกาะที่สามารถเห็นได้ชัดเจนจากหาดสมิหลา

ตามตำนานกล่าวว่า "มีพ่อค้าชาวจีนผู้หนึ่ง คุมเรือสำเภาเดินทางมาค้าขายระหว่างจีนกับสงขลาเป็นประจำ วันหนึ่งพ่อค้าผู้นี้ได้ซื้อสุนัขกับแมลงเรือไปเมืองจีนด้วย สุนัขกับแมลงอยู่บนเรือนาน ๆ เกิดความเบื่อหน่าย จึงปรึกษาวาฬที่ทะเลกลับบ้าน และได้ทราบว่าพ่อค้ามีดวงแก้ววิเศษที่ทำให้ไม่จมน้ำ แมวจึงคิดอุบาย โดยให้หนูไปขโมยแก้ววิเศษของพ่อค้ามา หนูจึงขอหนีขึ้นฝั่งไปด้วย ทั้งสามลงจากเรือและ



ว่ายน้ำหนี โดยที่หนูอมดวงแก้วไว้ในปาก ขณะนั้นหนูนึกขึ้นได้ว่าถ้าถึงฝั่งแล้ว สุนัขกับแมวคงจะแย่งเอาดวงแก้วไป หนูจึงคิดที่จะหนี ส่วนแมวซึ่งว่ายน้ำตามหลังมาก็คิดเช่นกัน จึงว่ายน้ำไปหาหนู หนูตกใจว่ายน้ำหนีและไม่ทันระวังตัว ดวงแก้ววิเศษที่อมไว้จึงตกลงจมหายไปในน้ำ หนูและแมวต่างก็หมดแรงจมน้ำตายกลายเป็นเงาหูกาเงาแมวอยู่ที่อ่าวหน้าเมือง ส่วนสุนัขว่ายน้ำไปจนถึงฝั่ง แต่ด้วยความเหน็ดเหนื่อยจึงสิ้นใจตายกลายเป็นหินอยู่บริเวณเขาตังกวนริมอ่าวสงขลา และดวงแก้ววิเศษที่หล่นจากปากหนู ได้แตกละเอียดกลายเป็นหาดทรายแก้วอยู่ทางด้านเหนือของแหลมสน” จากตำนานนี้ ดึงดูดให้นักท่องเที่ยวเดินทางมาหาด สมิหลา จนมีคำกล่าวที่ว่า “ใครมาเยือนสงขลาแล้วไม่มาเยือนสมิหลาเหมือนมาไม่ถึงสงขลา”

**แหลมสนอ่อน** อยู่ทางเหนือของแหลมสมิหลา เป็นแผ่นดินลักษณะคล้ายปลายแหลม บรรยากาศร่มรื่นไปด้วยทิวสนทะเล เป็นจุดที่เชื่อมระหว่างทะเลสาบสงขลาและทะเลอ่าวไทยและเป็นที่ตั้งของอนุสาวรีย์ของพลเรือเอกพระเจ้าบรมวงศ์เธอ กรมหลวงชุมพรเขตอุดมศักดิ์และรูปปั้นพญานาค ซึ่งถือเป็นเทพแห่งการให้น้ำและความอุดมสมบูรณ์ เพื่อความเป็นสิริมงคลแก่เมืองสงขลา โดยแบ่งรูปปั้นพญานาคออกเป็น ๓ ส่วน ได้แก่ หัวพญานาค หมายถึง สติปัญญาที่เป็นเลิศของชาวสงขลา ตั้งอยู่บริเวณแหลมสนอ่อน สะดือพญานาค หมายถึง ความอุดมสมบูรณ์ของชาวสงขลา ตั้งอยู่บริเวณลานชมดาว ใกล้หาดสมิหลา และหางพญานาค หมายถึง บริวารที่พร้อมพร้อมของชาวสงขลา ตั้งอยู่บริเวณหาดชลาทัศน์

**แพขนานยนต์ทะเลสาบสงขลา** ดำเนินการโดยองค์การบริหารส่วนจังหวัดสงขลา เป็นแพขนานยนต์ข้ามฟากเส้นทางระหว่างท่าเรือแหลมสนอ่อน อำเภอเมืองสงขลา ไปยังท่าเรือบ้านหัวเขาแดง อำเภอลี้หอนคร ค่าโดยสารรถยนต์ คันละ ๒๐ บาท

รถจักรยานยนต์ คันละ ๓ บาท เปิดให้บริการทุกวัน ตั้งแต่เวลา ๐๕.๐๐-๒๒.๐๐ น. สอบถามข้อมูล โทร. ๐ ๗๔๓๑ ๒๓๕๘

**สถานแสดงพันธุ์สัตว์น้ำสงขลา** ถนนแหลมสนอ่อน ตำบลบ่อยาง สร้างโดยเทศบาลนครสงขลา เพื่อเป็นแหล่งเรียนรู้เกี่ยวกับสิ่งมีชีวิตใต้น้ำ มีกิจกรรมที่น่าสนใจ เช่น การสาธิตให้อาหารปลาในอุโมงค์สัตว์น้ำที่เป็นกระจกโดยนักประดาน้ำ การชมรถโกคาร์ตและเอทิวในสนามจริง การเช่าทำสปาปลา ฯลฯ เปิดให้เข้าชม วันอังคาร-วันอาทิตย์ เวลา ๙.๓๐-๑๖.๐๐ น. (ปิดวันจันทร์ ยกเว้นวันจันทร์ที่ตรงกับวันนักขัตฤกษ์) ค่าเข้าชม ชาวไทย ผู้ใหญ่ ๑๒๐ บาท เด็ก ๘๐ บาท ชาวต่างชาติ ผู้ใหญ่ ๓๐๐ บาท เด็ก ๒๐๐ บาท สอบถามข้อมูล โทร. ๐ ๗๔๓๒ ๒๗๘๗, ๐ ๗๔๓๒ ๒๘๙๙



แพขนานยนต์ทะเลสาบสงขลา

**เขาเก้าเส้ง (วัดเขาเก้าแสน)** เป็นเขาหินลูกเล็ก ๆ อยู่ริมทะเล ทางตอนใต้ของหาดชลาทัศน์ พื้นที่โดยรอบเป็นชุมชนชาวประมง มีตำนานเล่าถึงเขาแห่งนี้ หรือที่เรียกกันในภาษาพื้นเมืองคือ “หัวนายแรง” ว่า “ครั้งหนึ่งทางเมืองนครศรีธรรมราชกำหนดบรรจุพระบรมสารีริกธาตุในเจดีย์ บรรดา ๑๒ หัวเมือง ปกษีได้ต่างนำเงินทองไปบรรจุในพระบรมธาตุ เมืองที่นายแรงเป็นเจ้าของก็เป็นเมืองขึ้นนครศรีธรรมราชด้วย นายแรงผู้มีความศรัทธาในพุทธศาสนาอย่างแรงกล้า ได้ขเงินทองจำนวนมากถึงเก้าแสน บรรทุกขึ้นเรือสำเภาร่วมด้วยไพร่พลออกเดินทางไปในนครศรีธรรมราช ขณะกำลังเดินทาง เรือสำเภาก็ล่มซำรุด จึงเข้าจอดเรือที่ชายฝั่งแห่งหนึ่ง เพื่อซ่อมแซมเรือ พอได้ทราบข่าวว่าทางเมืองนครศรีธรรมราช ได้บรรจุพระบรมสารีริกธาตุเสร็จแล้ว นายแรงเสียใจมาก จึงให้ไพร่พลขนเงินทองบรรจุไว้บนยอดเขาลูกหนึ่ง และสั่งให้ลูกเรือตัดหัวของตนไปวางไว้ที่ยอดเขา

และนายแรงได้กลั้นใจตาย ลูกเรือจึงจำใจตัดหัวเจ้านายไปวางไว้บนยอดเขาตามคำสั่ง เขาลูกนี้ภายหลังเรียกว่า “เขาเก้าแสน” เรียกเพี้ยนไปเป็น “เก้าเส้ง” ก่อนหินที่ปิดทับบนยอดเขาเรียกว่า “หัวนายแรง” ชาวบ้านเชื่อว่าดวงวิญญาณของนายแรงยังเป็นปู่โสมเฝ้าทรัพย์มาจนทุกวันนี้”

บนเขาเก้าเส้งยังเป็นที่ตั้งของวัดเขาเก้าแสน ภายในวัดมี “วิหารพระพุทธรมาตา” ภายในประดิษฐานพระพุทธรูปปางประสูติ และกลางลานวัดประดิษฐานพระพุทธรูปปางมารวิชัยองค์ใหญ่นามว่า “พระพุทธรเมตตา” จากตัววัดมีบันไดหินเดินขึ้นไปสู่เนินเขาใกล้ ๆ กัน บนยอดเนินประดิษฐาน “พระเจดีย์ยอดเขาเก้าเส้ง” เป็นเจดีย์ทรงลังกาท่ออิฐถือปูน ศิลปะรัตนโกสินทร์ตอนต้น





### วัดเขาแก้ว

**การเดินทาง** จากตัวเมืองสงขลา ใช้ถนนชลลาทัศน์ ลงมาทางทิศใต้ จนถึงทางโค้งที่ติดกับถนนแก้วแสน มีทางแยกให้เลี้ยวซ้าย ตรงไปและข้ามสะพานปูน จนถึงสถาบันเพาะเลี้ยงสัตว์น้ำชายฝั่งแห่งชาติสงขลา มีทางขึ้นเขาแก้วเส่งอยู่ด้านซ้ายมือ ระยะทางจากตัวเมือง ๕ กิโลเมตร

**หอดูดาวเฉลิมพระเกียรติ ๗ รอบ พระชนมพรรษา สงขลา** ตำบลเขารูปช้าง เป็นแหล่งท่องเที่ยวและศูนย์การเรียนรู้ดาราศาสตร์สำหรับประชาชนและสถานศึกษาท้องถิ่น สนับสนุนการบริการวิชาการด้านดาราศาสตร์แก่ชุมชนและเป็นศูนย์การเรียนรู้ด้านดาราศาสตร์มุสลิมแห่งแรกของไทย โดยแบ่งออกเป็นอาคารต่าง ๆ อาทิ อาคารนิทรรศการ อาคารฉายดาว ระเบียงดูดาว เป็นพื้นที่จัดกิจกรรมดาราศาสตร์สามารถสังเกตการณ์ท้องฟ้าได้อย่างใกล้ชิด ท้องฟ้าจำลอง จัดแสดงภาพยนตร์ดาราศาสตร์พร้อมเรียนรู้ระบบสุริยะและกลุ่มดาว โดยจัดแสดงเป็นรอบ ๆ ละ ๑ ชั่วโมง ค่าเข้าชมท้องฟ้าจำลองสำหรับบุคคลทั่วไป

คนละ ๕๐ บาท นักเรียน นักศึกษา คนละ ๓๐ บาท นอกจากนี้ ทุกวันเสาร์มีกิจกรรมดูดาวและวัตถุบนท้องฟ้า ผ่านกล้องโทรทรรศน์ ตั้งแต่เวลา ๑๘.๐๐-๒๒.๐๐ น. ไม่มีค่าใช้จ่าย หอดูดาวเปิดให้บริการวันอังคาร-วันอาทิตย์ (ปิดวันจันทร์และวันหยุดนักขัตฤกษ์) สอบถามข้อมูล หอดูดาวเฉลิมพระเกียรติ ๗ รอบ พระชนมพรรษา สงขลา โทร. ๐ ๗๔๓๐ ๐๘๖๘

**สวนสัตว์สงขลา** อยู่บริเวณเขารูปช้าง ถนนสงขลา-นาทวี ตำบลเขารูปช้าง เป็นสวนสัตว์เปิด เพื่ออนุรักษ์และขยายพันธุ์สัตว์ป่าของไทยคืนสู่ธรรมชาติ ลักษณะพื้นที่เป็นภูเขาลูกเล็ก ๆ หลายลูก มีถนนลาดยางโดยรอบ และแยกชนิดของสัตว์ไว้เป็นหมวดหมู่ นอกจากนี้มีการแสดงพิเศษต่าง ๆ เช่น การแสดงวิถีชีวิตสัตว์ป่า การแสดงความสามารถของแมวน้ำและการแสดงให้อาหารเสือ มีจุดชมทัศนียภาพเมืองสงขลา ร้านอาหารให้บริการ สวนสัตว์ฯ เปิดให้เข้าชมทุกวัน เวลา ๐๘.๓๐-๑๗.๐๐ น. ค่าเข้าชม ชาวไทย ผู้ใหญ่ ๑๕๐ บาท เด็ก ๒๐ บาท นักศึกษาหรือข้าราชการในเครื่องแบบ

๕๐ บาท พระภิกษุ สามเณร ผู้สูงอายุ ๖๐ ปีขึ้นไป และ  
คนพิการ ไม่เสียค่าใช้จ่าย ชาวต่างชาติ ผู้ใหญ่ ๑๕๐  
บาท เด็ก ๗๐ บาท สอบถามข้อมูล โทร. ๐ ๗๔๕๙  
๘๕๕๕, ๐ ๗๔๕๙ ๘๘๓๘ [www.songkhlazoo.com](http://www.songkhlazoo.com)

**บ้านศรัทธา** อยู่ถนนน้ำกระจ่าย-อ่างทอง ตำบลพะวง  
บนเนินเขาที่รายล้อมด้วยสวนมะพร้าว เป็นบ้านที่  
ชาวสงขลาพร้อมใจกันสร้างเพื่อมอบให้ พลเอกเปรม  
ติณสูลานนท์ อธิบดีองคมนตรีและรัฐบุรุษ ในสมัยที่  
ดำรงตำแหน่งนายกรัฐมนตรี สร้างเสร็จเมื่อวันที่ ๒๖  
สิงหาคม พ.ศ. ๒๕๓๔ ต่อมาท่านได้มอบบ้านนี้คืนให้  
ชาวสงขลาเมื่อปีพ.ศ. ๒๕๓๙ จากตัวบ้านสามารถเห็น  
ทัศนียภาพได้ไกลถึงสะพานติณสูลานนท์ ซึ่งอยู่ห่าง  
ออกไป ๓ กิโลเมตร

**หอสมุดแห่งชาติกาญจนาภิเษกสงขลา** ถนน  
น้ำกระจ่าย-อ่างทอง ตำบลพะวง เชิงเขาใกล้กับบ้าน  
ศรัทธา สร้างขึ้นเนื่องในโอกาสที่พระบาทสมเด็จพระ  
พระบรมชนกาธิเบศร มหาภูมิพลอดุลยเดชมหาราช  
บรมนาถบพิตร (รัชกาลที่ ๙) ครองสิริราชสมบัติครบ  
๕๐ ปี เป็นแหล่งศึกษาค้นคว้าองค์ความรู้ต่าง ๆ เปิด  
ให้บริการ วันอังคาร-เสาร์ เวลา ๐๙.๐๐-๑๗.๐๐ น.  
(ปิดวันอาทิตย์-จันทร์ และวันนักขัตฤกษ์) สอบถาม  
ข้อมูล โทร. ๐ ๗๔๓๓ ๓๐๖๓-๕



**สะพานติณสูลานนท์** สร้างขึ้นในสมัยที่ พลเอกเปรม ติณสูลานนท์ เป็นนายกรัฐมนตรี คนท้องถิ่นนิยม เรียกว่า “สะพานติณ” หรือ “สะพานป่าเปรม” เป็นสะพานคอนกรีตข้ามทะเลสาบสงขลาไปยังเกาะยอ เพื่ออำนวยความสะดวกในการคมนาคม แทนการข้ามแพขนานยนต์ซึ่งไม่เพียงพอในการรองรับจำนวนรถยนต์ที่เพิ่มขึ้น ในปัจจุบันสะพานนี้เป็นส่วนหนึ่งของทางหลวงหมายเลข ๔๑๔๖ ซึ่งเชื่อมระหว่างทางหลวงหมายเลข ๔๐๗ (สายหาดใหญ่-สงขลา) และทางหลวงหมายเลข ๔๐๘ (สายสงขลา-ระโนด) เริ่มก่อสร้างเมื่อวันที่ ๒๖ มีนาคม พ.ศ. ๒๕๒๗ และทำพิธีเปิดเมื่อวันที่ ๒๕ กันยายน พ.ศ. ๒๕๒๙ สะพานแบ่งออกเป็น ๒ ช่วง ช่วงแรก เชื่อมระหว่างบ้านน้ำกระจาย อำเภอเมืองสงขลา กับตอนใต้ของเกาะยอ ความยาวของสะพานช่วงนี้คือ ๙๔๐ เมตร ช่วงที่สอง เชื่อมระหว่างตอนเหนือของเกาะยอกับบ้านเขาเขียว อำเภอสิงหนคร ความยาวสะพาน ๑,๗๐๐ เมตรรวมทั้งสองช่วงสะพานมีความยาวทั้งสิ้น ๒,๖๔๐ เมตร

**ทะเลสาบสงขลา** เป็นทะเลสาบธรรมชาติแห่งเดียวในประเทศไทย เป็นที่ไหลรวมกันของลำคลองเล็ก ๆ หลายสายออกสู่ทะเลอ่าวไทย มีความยาวจากปากน้ำไปทางทิศเหนือประมาณ ๘๐ กิโลเมตร ส่วนที่กว้างที่สุดประมาณ ๒๐-๒๕ กิโลเมตร ทะเลสาบสงขลาได้รับน้ำจากเทือกเขาบรรทัดและเทือกเขาสันกาลาศีรี สภาพน้ำในทะเลสาบมี ๓ น้ำ ได้แก่ น้ำจืด น้ำกร่อย และน้ำเค็ม โดยปริมาณและสภาพน้ำในทะเลสาบขึ้นอยู่กับน้ำจืดที่ไหลลงมาและน้ำเค็มจากทะเลหนุนเข้ามา ซึ่งในฤดูน้ำหลากเดือนพฤศจิกายน-ธันวาคม จะมีน้ำจืดไหลลงสู่ทะเลสาบจำนวนมาก จึงไปผลักดันน้ำเค็มออกสู่อ่าวไทย เมื่อถึงฤดูแล้งปริมาณน้ำจืดที่ไหลลงสู่ทะเลสาบมีน้อย น้ำเค็มจะไหลเข้ามาแทนที่ทำให้น้ำในทะเลสาบเป็นน้ำกร่อย ในทะเลสาบมีเกาะ

หลายเกาะ เช่น เกาะใหญ่ เกาะสี่ เกาะห้า เกาะแก้ว เกาะหมาก เกาะราบ และเกาะยอ สามารถท่องเที่ยวล่องเรือรอบทะเลสาบได้ตลอดทั้งปี โดยเฉพาะในช่วงเดือนธันวาคม-เดือนมีนาคม เป็นช่วงที่นักท่องเที่ยวมาอาศัยอยู่บริเวณนี้เป็นจำนวนมาก



สะพานติณสูลานนท์



เกาะยอ

**เกาะยอ** เป็นเกาะอยู่กลางทะเลสาบสงขลาตอนล่าง พื้นที่ส่วนใหญ่เป็นไหล่เขาและที่ราบตามเชิงเขา อาชีพหลักของคนในชุมชนคือ การทำประมงในทะเลสาบมีแหล่งเลี้ยงปลาในกระชังที่มีชื่อเสียงของทะเลสาบสงขลา บนเกาะมีการทำสวนผลไม้แบบ “สมรม” หมายถึง ผลไม้จะผลัดกันให้ผลผลิตตลอดปี เช่น ส้มโอ มะพร้าว ขนุน และ จำปาตะ ซึ่งเป็นผลไม้ที่มีชื่อเสียงของเกาะยอ ลักษณะคล้ายขนุนแต่ลูกเล็กกว่า สามารถนำไปทอดเหมือนกล้วยแขกหรือรับประทานแบบสดได้ นอกจากนี้มีกลุ่มทอผ้าเกาะยอ ซึ่งเป็นผ้าพื้นเมืองที่มีชื่อเสียง มีลายผ้าที่เป็นเอกลักษณ์ เช่น ลายราชวัติ ลายดอกพิกุล ลายดอกพะยอม ฯลฯ กิจกรรมท่องเที่ยวสามารถล่องเรือชมรอบ ๆ เกาะยอ ชมวิถีชีวิตชาวประมง รวมถึงวิถีชีวิตชาวบ้านบนเกาะ มีร้านอาหาร ร้านกาแฟ เปิดให้บริการ สามารถเพลิดเพลินกับบรรยากาศริมทะเลสาบ รวมทั้งมีที่พักแบบโฮมสเตย์ เพื่อให้นักท่องเที่ยวได้สัมผัสวิถีชีวิตคนท้องถิ่น สอบถามข้อมูลการท่องเที่ยวบนเกาะยอได้ที่ องค์การบริหารส่วนตำบลเกาะยอ โทร. ๐ ๗๔๔๕ ๐๕๔๐

**การเดินทาง** จากตัวเมืองสงขลา ใช้ทางหลวงหมายเลข ๔๐๗ ถึงห้าแยกน้ำกระจาย เลี้ยวขวาเข้าทางหลวง ๔๐๘ เส้นทางไปอำเภอสิงหนครข้ามสะพานติณสูลานนท์สู่เกาะยอ ระยะทางจากตัวเมือง ๑๕ กิโลเมตร



เกาะยอ



วัดพนมท้อ

**วัดพนมท้อ** อยู่บนเกาะยอ ถนนวัดพนมท้อ สร้างเมื่อปีพ.ศ. ๒๓๓๐ ในสมัยพระบาทสมเด็จพระนั่งเกล้าเจ้าอยู่หัว (รัชกาลที่ ๓) ปุชนิยมสถานที่สำคัญของวัดคือ *พระอุโบสถ* เป็นศิลปะรัตนโกสินทร์ตอนต้น สร้างแบบไม่มีช่อฟ้าและใบระกา มีลวดลายหน้าบันด้านหน้าเป็นรูปช้างสามเศียร หน้าบันด้านหลังเป็นครุฑขุดนาค เกยโปรยทาน ใช้เป็นที่ประทับสำหรับพระมหากษัตริย์สมัยก่อน เพื่อโปรยทานแก่พสกนิกรในคราวเสด็จฯ พระราชพิธีบำเพ็ญพระราชกุศลทานบารมี พระสถูปเจดีย์โบราณ อยู่ทางทิศเหนือของพระอุโบสถ เป็นเจดีย์ก่ออิฐถือปูน ตั้งอยู่บนฐานสี่เหลี่ยม ฐานซุ้มต่อกับบันไดทางขึ้นทีเดียว ยกพื้นคล้ายระเบียง สามารถเดินได้รอบองค์เจดีย์ นอกจากนี้ มีพระพุทธรูปปางปรินิพพานองค์ใหญ่สีทองอร่าม สร้างเมื่อ พ.ศ. ๒๕๓๗ ประดิษฐานอยู่กลางแจ้งเชิงสะพานติณสูลานนท์ (ช่วงแรก) เป็นที่สะดุดตาแก่ผู้ผ่านไปมา พระบาทขององค์พระมีลวดลายภาพศิลปะงดงามทั้งสองข้าง ในบริเวณวัดมีศาลาพระพรหม เจ้าแม่กวนอิม และพระพุทธรูปปางมารวิชัยนามว่า “พระสมเด็จพระเจ้าเกาะยอ” ประดิษฐานอยู่ด้วย

**พิพิธภัณฑ์คดีชนวิทยา สถาบันทักษิณคดีศึกษา** หมู่ที่ ๑ บ้านอ่าวทราย ตำบลเกาะยอ สร้างขึ้นเมื่อปีพ.ศ. ๒๕๒๑ เป็นพิพิธภัณฑ์พื้นบ้านที่จัดแสดงข้าวของเครื่องใช้ ศิลปวัฒนธรรม และวิถีชีวิตของชาวลใต้ แบ่งการจัดแสดงเป็น ๔ อาคารและแบ่งออกเป็นห้องต่าง ๆ เช่น ห้องประวัติศาสตร์และชาติพันธุ์ ห้องลูกปัดและเครื่องประดับ ห้องมิดและศาตราวุธ ห้องแสดงเครื่องมือเครื่องใช้ในการประกอบอาชีพของชาวลใต้ ห้องการละเล่นพื้นเมือง เป็นต้น นอกจากนี้ภายนอกอาคารพิพิธภัณฑ์เป็นจุดชมวิว สามารถมองเห็นบรรยากาศทะเลสาบและสะพานติณสูลานนท์ได้อย่างสวยงาม พิพิธภัณฑ์ ๆ เปิดให้เข้าชมทุกวัน (ยกเว้นวันอังคาร) ตั้งแต่เวลา ๐๘.๓๐-๑๗.๐๐ น. ค่าเข้าชม ชาวไทย ผู้ใหญ่ ๕๐ บาท เด็ก ๑๐ บาท ชาวต่างชาติ ๑๐๐ บาท สอบถามข้อมูล โทร.

๐ ๗๔๕๕ ๑๖๑๑

**การเดินทาง** จากอำเภอเมืองสงขลาข้ามสะพานติณสูลานนท์ (ช่วงแรก) สู่เกาะยอ ตรงไปอีกราว ๓ กิโลเมตร ก่อนถึงเชิงสะพานติณสูลานนท์ (ช่วงที่สอง)



พิพิธภัณฑ์คติชนวิทยา

ที่เชื่อมระหว่างเกาะยอกับอำเภอสิงหนคร จะพบทาง  
เลี้ยวขึ้นพิพิธภัณฑ์คติชนวิทยาอยู่ซ้ายมือ ระยะทาง  
จากตัวเมือง ๑๘ กิโลเมตร

## อำเภอระโนด

**ตลาดริมน้ำคลองแดน** ตำบลคลองแดน เชื่อมต่อกับตำบลรามแก้ว อำเภอหัวไทร ของจังหวัดนครศรีธรรมราช เป็นบริเวณที่ลำคลองสามสาย คือ คลองระโนด คลองชะอวด และคลองปากหนัง ไหลมาบรรจบกัน กลายเป็นคลองเล็ก ๆ ที่มีชื่อว่า “คลองแดน” ถือเป็นเส้นแบ่งเขตแดนธรรมชาติที่กั้นระหว่างสองจังหวัด และถูกขนานนามว่า “คลองแดน สามคลองสองเมือง” ภายในตลาดมีห้องแถวไม้เก่าแก่เลียบริมคลอง มีสะพานไม้ใช้เป็นที่จอดรถรอบตลาด มีร้านขายสินค้าผลิตภัณฑ์ชุมชน ร้านขายอาหารพื้นบ้านที่หารับประทานได้ยาก และการแสดงศิลปวัฒนธรรมท้องถิ่นที่น่าสนใจ เช่น มโนราห์ หนังตะลุง และการแสดงดนตรีไทยด้วยเครื่องดนตรีไทยผสมเครื่องดนตรีสากล

บริการเรือล่องชมทัศนียภาพตลาดน้ำ ชุมชนริมน้ำคลองแดนถือเป็นหมู่บ้านท่องเที่ยววัฒนธรรมวิถีพุทธเชิงนิเวศ มีโฮมสเตย์ให้บริการ ตลาดเปิดทุกวันเสาร์ เวลา ๑๕.๓๐-๒๐.๐๐ น.

**การเดินทาง** จากอำเภอระโนดหรือจากอำเภอเมืองสงขลา ใช้ทางหลวงหมายเลข ๔๐๘ เส้นทางไปนครศรีธรรมราช ถึงกิโลเมตรที่ ๗๔ มีป้ายทางเข้าตลาดอยู่ซ้ายมือ เลี้ยวซ้ายเข้าไป ๓ กิโลเมตร ถึงตลาดฯ รวมระยะทางจากอำเภอเมืองสงขลา ๒๓ กิโลเมตร

**สะพานเฉลิมพระเกียรติ ๘๐ พรรษา หรือ สะพานเอกชัย** เป็นสะพานที่ยาวที่สุดในประเทศไทย มีความยาว ๕.๔๕๐ กิโลเมตร สร้างเชื่อมพื้นที่ ๒ จังหวัด ได้แก่ อำเภอควนขนุน จังหวัดพัทลุงและอำเภอระโนด จังหวัดสงขลา สะพานแห่งนี้ตัดผ่านพื้นที่ทะเลน้อยและทะเลสาบสงขลา ทำให้เป็น

สะพานที่มีทัศนียภาพทั้งสองฝั่งที่สวยงาม สามารถชมวิถีชีวิตชาวบ้านและเป็นจุดชมพระอาทิตย์ตกที่สวยงาม

## อำเภอกระแสดินธุ์

**วัดเอกเชิงแส** อยู่บ้านเชิงแส ตำบลเชิงแส เดิมชื่อ “วัดเอก” เป็นวัดโบราณสมัยอยุธยา บริเวณวัดร่มรื่นด้วยพรรณไม้ ในพระอุโบสถประดิษฐานพระพุทธรูปทำด้วยหินปะการัง นามว่า “หลวงพ่อดิม” ซึ่งชาวบ้านเคารพศรัทธา นอกจากนี้ มีรอยพระพุทธรูปจำลองเป็นไม้แกะสลัก กว้าง ๐.๘ เมตร ยาว ๑.๒๐ เมตร และที่เป็นสถานที่ปฏิบัติธรรมสำคัญอีกแห่งของจังหวัด

**การเดินทาง** จากหน้าวัดว่าการอำเภอกระแสดินธุ์ ใช้ถนนสาย อบจ. สงขลา ๑๐๕๙ ประมาณ ๒ กิโลเมตร มีทางแยกซ้ายมือเข้าสู่วัด

## อำเภอสทิงพระ

**วัดจะตึงพระ** อยู่หมู่ที่ ๔ ตำบลจะตึงพระ เดิมเรียกว่า “วัดสทิงพระ” สร้างเมื่อ พ.ศ. ๑๕๔๒ โบราณสถานภายในวัดเป็นศิลปะสมัยศรีวิชัย เช่น เจดีย์พระมหาธาตุ สูง ๒๐ เมตร หอระฆังโบราณ วิหารพระพุทธไสยาสน์ ซึ่งภายในมีภาพจิตรกรรมฝาผนังเรื่องราวพุทธประวัติที่ยังสมบูรณ์อยู่มาก ในวันแรม ๑ ค่ำ เดือน ๖ ของทุกปี วัดจะมีงานสมโภชพระพุทธไสยาสน์ และพระเจดีย์

**การเดินทาง** จากที่ว่าการอำเภอสทิงพระ ใช้ทางหลวงหมายเลข ๔๐๘ เส้นทางไปอำเภอรโนด ประมาณ ๕๐๐ เมตร ทางเข้าวัดอยู่ริมถนนทางซ้ายมือ

**หาดสทิงพระ หรือ หาดมหาราช** ตำบลจะตึงพระ ชายหาดยาวประมาณ ๓ กิโลเมตร ริมหาดเป็นป่าสนทะเลร่มรื่น มีบรรยากาศเงียบสงบ มีที่พักและร้านอาหารเปิดให้บริการตลอดแนวหาด

**การเดินทาง** จากอำเภอสทิงพระ ใช้ทางหลวงหมายเลข ๔๐๘ ถึงสี่แยกกลางตัวอำเภอ ให้เลี้ยวขวาและตรงไป ๕๐๐ เมตร ถึงชายหาด

**อุทยานนกน้ำคูขุด** หรือ เขตห้ามล่าสัตว์ป่าทะเลสาบสงขลา หมู่ที่ ๔ ตำบลคูขุด เป็นบึงน้ำซึ่งเป็นส่วนหนึ่งของทะเลสาบสงขลา ครอบคลุมพื้นที่จังหวัดสงขลาและพัทลุง พื้นที่ส่วนใหญ่เป็นเกาะ มีระบบนิเวศที่อุดมสมบูรณ์ทำให้มีนกหลากหลายสายพันธุ์อาศัยอยู่ที่นี่ ช่วงเวลาที่เหมาะสำหรับดูนกอยู่ระหว่างเดือนธันวาคม-มีนาคมของทุกปี บริเวณที่ทำการอุทยานฯ มีเรือบริการนำชมบริเวณอุทยานนกน้ำ มีบ้านพักและร้านอาหารให้บริการ สอบถามข้อมูล เขตห้ามล่าสัตว์ป่าทะเลสาบสงขลา โทร. ๐ ๗๔๓๙ ๗๐๔๒

**การเดินทาง** รถยนต์ จากตัวอำเภอสทิงพระ ใช้ทางหลวงหมายเลข ๔๐๘ เส้นทางไปตัวเมืองสงขลา ประมาณ ๖๐๐ เมตร มีทางแยกให้เลี้ยวขวาเข้าไป ๓ กิโลเมตร ระยะทางจากตัวอำเภอ ๔ กิโลเมตร

**วัดราชประดิษฐาน หรือ วัดพะโคะ** หมู่ที่ ๖ ตำบลชุมพล เป็นวัดจำพรรษาของ “สมเด็จพระพะโคะ” หรือ “หลวงพ่อดุจดเรี่ยมน้ำทะเลจืด” ซึ่งประชาชนเคารพนับถือมาก เล่ากันว่า วันหนึ่งมีโจรสลัดแล่นเรือเลียบมาตามฝั่ง เห็นสมเด็จพระพะโคะเดินอยู่ มีลักษณะแปลกกว่าคนทั้งหลาย โจรสลัดจอดเรือและจับสมเด็จพระพะโคะไป เมื่อเรือแล่นมาได้สักครู่เกิดเหตุเรือแล่นต่อไปไม่ได้ ต้องจอดเรือกลางทะเลอยู่หลายวัน จนน้ำจืด



วัดราชประดิษฐฐาน หรือ วัดตะโคะ

ที่ใช้ขนเรือหมดลง โจรสลัดเดือดร้อนมาก สมเด็จพระโคะ จึงใช้เท้าซ้ายแช่ลงไปในน้ำทะเลเกิดเป็นประกายโชติช่วง น้ำทะเลได้กลายเป็นน้ำจืด โจรสลัดจึงเกิดความเลื่อมใสศรัทธา กราบไหว้ขอขมา และนำสมเด็จพระโคะขึ้นฝั่ง ตั้งแต่นั้นมาประชาชนจึงพากันไปกราบไหว้ ภายในบริเวณวัดมีสิ่งสำคัญ คือ พระมาลิกเจดีย์ สถาปัตยกรรมภาคใต้แบบลังกา เป็นที่ประดิษฐานพระบรมสารีริกธาตุ และวิหารพระพุทธรูปปางไสยาสน์ “พระโคตมะ” ซึ่งเป็นฝีมือช่างชาวท้องถิ่น รวมทั้งมีพิพิธภัณฑ์พะโคะ ซึ่งมีเรื่องราวประวัติของ หลวงปู่ทวด และอัฐบริวารของท่านให้ประชาชนได้สักการบูชา และจัดแสดงโบราณวัตถุต่าง ๆ เช่น เครื่องทองเหลือง เครื่องกระเบื้อง ฯลฯ

**การเดินทาง** จากตัวอำเภอสติงพระ ใช้ทางหลวงหมายเลข ๔๐๘ เส้นทางไปอำเภอระโนด ถึงหลักกิโลเมตรที่ ๑๑๐ มีทางแยกให้เลี้ยวซ้ายเข้าไป ๓ กิโลเมตร ตัววัดตั้งอยู่บนยอดเขาเล็ก ๆ มีทางรถยนต์ขึ้นไปถึง และมีทางเดินเป็นบันไดนาคขึ้นสู่ตัววัดเช่นกัน ระยะทางจากตัวอำเภอ ๑๗ กิโลเมตร

## อำเภอสิงหนคร

**เจดีย์องค์ดำ เจดีย์องค์ขาว หรือ เจดีย์สองพี่น้อง** อยู่บนยอดเขาแดง ตำบลเขาแดง เป็นเจดีย์ ๒ เจดีย์ที่สร้างขึ้นในสมัยรัชกาลที่ ๔ “เจดีย์องค์ดำ” สร้างโดยเจ้าเมืองพระคลัง (ดิศ บุนนาค) สมเด็จพระเจ้าพระยาองค์ใหญ่ เพื่อเป็นที่ระลึกเมื่อครั้งเดินทางมาปราบกบฏเมืองไทรบุรี พ.ศ. ๒๓๗๓ “เจดีย์องค์ขาว” สร้างโดยพระยาศรีพิพัฒน์ (ทัต บุนนาค) สมเด็จพระเจ้าพระยาองค์น้อย เพื่อเป็นที่ระลึกเมื่อครั้งเดินทางมาปราบกบฏเมืองไทรบุรี ปัตตานี ปันัง และมลายู เมื่อปราบกบฏได้แล้ว พระยาศรีพิพัฒน์ได้รับราชการอยู่เมืองสงขลาเป็นเวลา ๒ ปีระหว่างนั้นได้สร้างเจดีย์ไว้บนยอดเขาแดงอีกองค์หนึ่งคู่กันกับเจดีย์ของพี่ชาย แล้วจึงยกทัพกลับกรุงเทพมหานคร

**การเดินทาง** จากตัวอำเภอสิงหนคร ใช้ทางหลวงหมายเลข ๔๐๘ เส้นทางไปตัวเมืองสงขลา ต่อด้วยทางหลวงหมายเลข ๔๒๒๒ ถึงบ้านเขาแดง ระยะทางจากตัวอำเภอ ๔ กิโลเมตร

**หาดแก้ว** ตำบลชิงชุม ขายหาดเป็นแนวยาว เหมาะลงเล่นน้ำ ริมหาดร่มรื่นไปด้วยต้นสนทะเล มีถนนเลียบริมตลอดแนวหาด มีที่พักและร้านอาหารให้บริการอำเภอกะเปอร์

**การเดินทาง** จากตัวอำเภอสิงหนคร ใช้ทางหลวงหมายเลข ๔๐๘ เส้นทางไปอำเภอสทิงพระ ประมาณ ๓ กิโลเมตร มีทางแยกให้เลี้ยวขวา และตรงไป ๑ กิโลเมตร ถึงชายหาด ระยะทางจากตัวอำเภอ ๔ กิโลเมตร

**หาดม่วงงาม** ตำบลม่วงงาม เป็นชายหาดที่อยู่ทางตอนเหนือของหาดแก้ว มีความยาวประมาณ ๓ กิโลเมตร มีถนนคอนกรีตและทิวต้นมะพร้าวเลียบริมชายหาด ประชาชนในพื้นที่นิยมมาพักผ่อน ออกกำลังกาย ปั่นจักรยาน มีที่พักและร้านอาหารให้บริการตลอดแนวหาด

**การเดินทาง** จากอำเภอสิงหนคร ใช้ทางหลวงหมายเลข ๔๐๘ เส้นทางไปอำเภอสทิงพระ ประมาณ ๑๖ กิโลเมตร มีทางแยกให้เลี้ยวขวา เข้าสู่ทางหลวงชนบทสาย ๔๒๒๐ และตรงไป ๑ กิโลเมตร ถึงชายหาด ระยะทางจากตัวอำเภอ ๑๗ กิโลเมตร

### อำเภอนาหม่อม

**ทะเลหมอกควนคานหลาว** ตำบลพิจิตร ห่างจากอำเภอหาดใหญ่ประมาณ ๒๐ กิโลเมตร สภาพทั่วไปเป็นภูเขาขนาดเล็ก สูงจากระดับน้ำทะเลประมาณ ๑,๑๑๓ ฟุต เป็นจุดชมทะเลหมอก ชมพระอาทิตย์ขึ้น พระอาทิตย์ตกดินและดาวบนดินเป็นแสงไฟในอำเภอหาดใหญ่ในช่วงกลางคืน สามารถพักผ่อนบนเขาได้ มีที่พักและลานกางเต็นท์ให้บริการ นอกจากนี้มีบริการรถกระบะ รับส่งนักท่องเที่ยวไปยังบนเขา เนื่องจากบางช่วงมีความลาดชันต้องอาศัยความชำนาญในการขับขี่





จุดชมวิวกวนคานหลวง

## อำเภोजะนะ

**สถานปฏิบัติธรรมโคกสัก หรือ วัดขวด** หมู่ที่ ๕ บ้านคลองทาน ตำบลบ้านแค เป็นวัดที่มีความโดดเด่นด้านสถาปัตยกรรม เนื่องจากสิ่งปลูกสร้างภายในวัดสร้างด้วยขวดเก่าหลากสีหลายรูปแบบที่ชาวบ้านนำมาบริจาค เช่น ขวดเหล้า ขวดเบียร์ ขวดเครื่องดื่มชูกำลัง นอกจากนี้เป็นการประหยัดงบประมาณ ยังแฝงคติธรรมที่สะท้อนให้เห็นถึงความฟุ่มเฟือยของมนุษย์ที่หมดไปกับสิ่งสิ้นเปลืองประโยชน์

**การเดินทาง** จากตัวอำเภोजะนะ ใช้ทางหลวงหมายเลข ๔๐๘ เส้นทางไปอำเภอนาทวี ถึงกิโลเมตรที่ ๔๓ เลี้ยวขวาตรงโรงเรียนบ้านแค เข้าไปอีกประมาณ ๕ กิโลเมตร ถึงซุ้มประตูทางเข้าวัด ระยะทางจากตัวอำเภोजะนะประมาณ ๑๙ กิโลเมตร

## อำเภอเทพา

**หาดสะกอม** เป็นชายหาดที่มีทรายขาวสะอาด

บรรยากาศเงียบสงบ เหมาะสำหรับการพักผ่อนและทำกิจกรรมต่าง ๆ มีที่พักและร้านอาหารให้บริการ และห่างจากฝั่งราว ๒ กิโลเมตร เป็นที่ตั้งของ เกาะขาม ซึ่งมีปลาชุกชุม นักท่องเที่ยวสามารถเช่าเรือประมงของชาวบ้านไปเที่ยวที่เกาะได้

**การเดินทาง** จากอำเภอเทพา ใช้ทางหลวงหมายเลข ๔๓ (สายหาดใหญ่-ปัตตานี) เส้นทางไปอำเภอหาดใหญ่ ประมาณ ๒๓ กิโลเมตร มีทางแยกให้เลี้ยวขวาเข้าไปอีก ๗ กิโลเมตร หากมาจากอำเภอหาดใหญ่ ใช้ทางหลวงหมายเลข ๔๐๗ (ถนนกาญจนาภิเษก) แล้วเลี้ยวซ้ายเข้าทางหลวงหมายเลข ๔๓ (สายหาดใหญ่-ปัตตานี) ประมาณ ๕๐ กิโลเมตร มีทางแยกให้เลี้ยวซ้ายเข้าสู่หาด

**หาดสร้อยสวรรค์** อยู่ทางตอนใต้ห่างจากหาดสะกอมประมาณ ๑๗ กิโลเมตร บริเวณทางหลวงหมายเลข ๔๓ (สายหาดใหญ่-ปัตตานี) ชายหาดยาว

ประมาณ ๓-๔ กิโลเมตร มีร้านอาหารเลียบชายหาด ให้บริการหลายแห่ง

**ทะเลหมอกควนเจดีย์** บ้านควนเจดีย์ ตำบลลำไพล เป็นจุดชมทะเลหมอกและพระอาทิตย์ขึ้นยามเช้า ยอดเขาสูงประมาณ ๘๐๐ เมตร จากระดับน้ำทะเล บนยอดเขาสามารถมองเห็นพื้นที่อำเภอเทพา อำเภอสะบ้าย้อยและอำเภอนาทวีได้ บนยอดเขาเป็นที่ประดิษฐานเจดีย์โบราณสี่ทอนขนาดเล็ก เป็นที่เคารพของชาวชุมชนควนเจดีย์สอบถามข้อมูลชมรมท่องเที่ยวเชิงอนุรักษ์บ้านทะเลนอก โทร. ๐๙ ๐๕๕๙ ๘๔๓๓

**การเดินทาง** จากอำเภอเทพา ใช้ทางหลวงหมายเลข ๔๐๘๕ จนถึงสี่แยกลำไพล เลี้ยวซ้ายเข้าทางหลวงหมายเลข ๔๒ อีกประมาณ ๗ กิโลเมตร มีทางแยกเลี้ยวซ้ายไปทางสำนักสงฆ์อีกประมาณ ๗๐๐ เมตร



วัดขวด



## อำเภอสะบ้าย้อย

**วัดถ้ำตลอด** บ้านถ้ำตลอด หมู่ที่ ๖ ตำบลเขาแดง เป็นวัดแบบมหายานิกาย ภายในวัดมีถ้ำเรียกว่า “ถ้ำตลอด” เป็นอุโมงค์ขนาดใหญ่ผ่านทะเลสาบไปอีกฟากของภูเขา มีรูปปั้นยักษ์ขนาดใหญ่ สูงราว ๖ เมตร ยืนเฝ้าอยู่ปากทางเข้าถ้ำ ภายในถ้ำมีพระพุทธรูปเก่าแก่อายุหลายร้อยปี สร้างด้วยไม้ใบกัทด้วยปูนซีเมนต์ มีพระพุทธรูปปางไสยาสน์องค์ใหญ่ และพระพุทธรูปปางอื่น ๆ ให้สักการะ และยังมีหินงอกหินย้อยให้ได้ชมตลอดทางเดินในถ้ำ

**การเดินทาง** จากที่ว่าการอำเภอสะบ้าย้อย ใช้ทางหลวงหมายเลข ๔๐๙๕ (สะบ้าย้อย-เขาแดง) ห่างจากตัวอำเภอ ๒๕ กิโลเมตร

## อำเภอนาทวี

**อุทยานแห่งชาติเขาน้ำค้าง** มีเนื้อที่ ๑๓๒,๕๐๐ ไร่ ครอบคลุมพื้นที่อำเภอนาทวี และอำเภอสะเดา ลักษณะเป็นยอดเขาสูง มีอากาศหนาวเย็นตลอดปี เคยมีการพบน้ำค้างแข็งเป็นเกล็ดอยู่ตามยอดหญ้า แม้ในยามเที่ยงวันก็ยังมีให้เห็นอยู่ จึงเรียกขานว่า “เขาน้ำค้าง” ที่นี่เป็นเขตหวงห้ามอยู่ยาวนานกว่า ๔๐ ปี ตั้งแต่สงครามโลกครั้งที่ ๒ เพราะอยู่ในการยึดครองของจีนคอมมิวนิสต์ (จ.ค.ม.) ด้วยมีภูมิประเทศเป็นถิ่นทรกัณดาร ทิวเขาสลับซับซ้อน จึงเป็นฐานปฏิบัติการใหญ่ที่สุดแห่งหนึ่งของจีนคอมมิวนิสต์ในแถบนี้ ต่อมากรมป่าไม้ทำการสำรวจพื้นที่เขาน้ำค้าง พบว่ามีสภาพป่าและทรัพยากรธรรมชาติอุดมสมบูรณ์ จึงได้ประกาศเป็นอุทยานแห่งชาติ เมื่อวันที่ ๒๒ กรกฎาคม พ.ศ. ๒๕๓๔

ลักษณะภูมิประเทศของอุทยาน ฯ ประกอบไปด้วยเทือกเขาเป็นแนวพรมแดนยาวจนถึงประเทศมาเลเซีย โดยมียอดเขาน้ำค้าง เป็นยอดเขาที่สูงที่สุด

ประมาณ ๖๔๘ เมตร จากระดับน้ำทะเล เป็นแหล่งต้นน้ำที่สำคัญหลายสาย เช่น คลองนาทวี คลองทับช้าง คลองปรก เป็นต้น

อัตราค่าบริการเข้าอุทยานฯ คนไทย ผู้ใหญ่ ๒๐ บาท เด็ก ๑๐ บาท ชาวต่างชาติ ผู้ใหญ่ ๑๐๐ บาท เด็ก ๕๐ บาท อุทยานฯ มีบ้านพักรวมถึงจุดกางเต็นท์ บริการนักท่องเที่ยว สอบถามข้อมูล อุทยานแห่งชาติเขาน้ำค้าง โทร. ๐ ๗๔๕๓ ๑๖๙๖ [www.dnp.go.th](http://www.dnp.go.th)

## สถานที่ท่องเที่ยวภายในเขตอุทยานฯ ได้แก่

**น้ำตกวังหลวงพรหม** อยู่ห่างที่ทำการอุทยานฯ ๓๕๐ เมตร เป็นน้ำตกขนาดเล็กชั้นเดียว ด้านล่างเป็นแอ่งน้ำใหญ่ค่อนข้างลึก ควรลงเล่นน้ำด้วยความระมัดระวัง

**น้ำตกโตนลาด** อยู่ห่างจากที่ทำการอุทยานฯ ๕๐๐ เมตร และห่างจากน้ำตกวังหลวงพรหม ๒๐๐ เมตร ลักษณะเป็นธารน้ำไหลผ่านแผ่นหินลาดชัน ก่อนตกลงสู่อ่างน้ำเบื้องล่าง มีน้ำไหลตลอดทั้งปี มีทั้งส่วนต้นและลึก ควรเล่นน้ำด้วยความระมัดระวัง

**น้ำตกโตนดาดฟ้า** อยู่ริมถนนสายบ้านสะท้อน-สะเดา เป็นน้ำตกที่มีหน้าผาใหญ่ น้ำไหลแรง อยู่ท่ามกลางป่าที่มีความอุดมสมบูรณ์ บรรยากาศร่มรื่น อยู่ห่างที่ทำการอุทยานฯ ๒ กิโลเมตร

**น้ำตกพรซิง** เป็นน้ำตกที่สูงที่สุดของเขาน้ำค้าง มีเส้นทางเดินศึกษาธรรมชาติ ห่างจากที่ทำการอุทยานฯ ๔ กิโลเมตร

**อุโมงค์ประวัติศาสตร์เขาน้ำค้าง หรือ อุโมงค์ปิยมิตร** อยู่บริเวณเขาน้ำค้าง หมู่ที่ ๑ ตำบลคลองขวาง ห่างจากที่ทำการอุทยานฯ ๔ กิโลเมตร เป็นอุโมงค์ดินเหนียวขนาดใหญ่และยาวประมาณ ๑ กิโลเมตร



อุโมงค์สามชั้นเขาน้ำค้าง 考南康  
KHAONAMKANG 3 LEVEL TUNNEL 地三层道

อุโมงค์ประวัติศาสตร์เขาน้ำค้าง

สร้างตั้งแต่ปีพ.ศ. ๒๕๑๕ ขุดด้วยกำลังคน ใช้เวลา ๒ ปี จึงแล้วเสร็จ เพื่อใช้เป็นฐานปฏิบัติการของกลุ่มคอมมิวนิสต์ในการต่อสู้กับรัฐบาลไทยในขณะนั้น มีช่องทางเข้า-ออก ๑๖ ช่องทาง มีความลึกถึง ๓ ชั้น และบันไดเชื่อมระหว่างชั้น สามารถจุคนได้ราว ๒๐๐ คน ภายในอุโมงค์แบ่งออกเป็นห้อง ประกอบด้วย ห้องประชุม ห้องธุรการ ห้องวิทยุ ห้องพยาบาล ห้องครัว ห้องผู้นำ ห้องวิวิาท์ สนามซ้อมยิงปืน สนามหัดขี่จักรยานยนต์ และห้องสุขา จนกระทั่ง พ.ศ. ๒๕๓๐ กลุ่มคอมมิวนิสต์ได้ประกาศยุติการสู้รบ และเข้าเป็น ผู้ร่วมพัฒนาชาติไทย อุโมงค์แห่งนี้จึงได้รับการพัฒนา ให้เป็นแหล่งท่องเที่ยว เปิดให้เข้าชมทุกวัน เวลา ๐๗.๐๐-๑๗.๐๐ น.

**การเดินทาง** จากอำเภอนาหว้า ใช้ทางหลวงหมายเลข ๔๑๑๓ ถึงสามแยกบ้านสะทอน เลี้ยวขวาเข้า ทางหลวงหมายเลข ๔๒๔๓ ผ่านบ้านนาปรัง พบสามแยกให้เลี้ยวซ้าย ตรงไป ๗ กิโลเมตร ถึงที่ทำการ อุทยานฯ ระยะทางจากตัวอำเภอ ๒๗ กิโลเมตร โทร. ๐ ๗๗๘๑ ๑๑๒๓ เทศบาลตำบลบางรืน

โทร. ๐ ๗๗๘๑ ๐๔๖๑

**ด้านบ้านประกอบ** หมู่ที่ ๓ ตำบลประกอบ ตรงข้ามกับตำบลบ้านดงเรียนบูรหาร รัฐเคดาห์ สหพันธรัฐ มาเลเซีย เป็นจุดผ่านแดนถาวร เปิดทำการทุกวัน เวลา ๐๗.๐๐-๑๗.๐๐ น.

### ระเบียบการข้ามแดน

๑. ชาวไทยและชาวต่างชาติ ใช้หนังสือเดินทาง ประทับตราผ่านเข้า-ออกที่ด่าน อนุญาตให้พำนัก อยู่ได้ ๓๐ วัน

๒. ผู้มีภูมิลำเนาอยู่ในจังหวัดสงขลา สตูล ยะลา ปัตตานี และนราธิวาส สามารถปฏิบัติตามระเบียบ ข้อ ๑ หรือ หากใช้บัตรผ่านแดนชั่วคราว สามารถ เดินทางผ่านเข้าไปเฉพาะในรัฐเคดาห์เท่านั้น อนุญาต ให้พำนักอยู่ได้ ๓ วัน ๒ คืน ติดต่อกับบัตรผ่านแดน ชั่วคราว พร้อมแนบบัตรประชาชนตัวจริงและค่า ธรรมเนียม ณ ที่ว่าการอำเภอนาหว้า ในวันเวลา ราชการ โทร. ๐ ๗๔๓๘ ๑๘๑๐

อุโมงค์ประวัติศาสตร์เขาน้ำค้าง



๓. กรณีนำรถยนต์ข้ามแดน ต้องทำเอกสารขอ อนุญาตล่วงหน้า ณ สำนักงานขนส่งจังหวัดสงขลา ในวันเวลา ราชการ โทร. ๐ ๗๔๓๓ ๐๒๕๒ ต่อ ๑๗, ๒๐

**การเดินทาง** จากตัวอำเภอนาทวี ใช้ทางหลวง หมายเลข ๔๑๑๓ ไปสุดที่ด่านบ้านประกอบ ระยะทางจากตัวอำเภอ ๓๐ กิโลเมตร หรือจากตัวเมือง สงขลา ใช้ทางหลวงหมายเลข ๔๐๘ ผ่านอำเภอ จะนะ ตรงไปจนถึงอำเภอนาทวี ต่อด้วยทางหลวง หมายเลข ๔๑๑๓ จนถึงด่าน ระยะทางจากตัวเมือง ๙๐ กิโลเมตร

**ตลาดสวนไผ่ครูปุก** ตำบลฉาง เป็นตลาดชุมชน โดยมีเป้าหมายเพื่อเป็นแหล่งให้ชาวบ้านมีพื้นที่ มาจำหน่ายสินค้าจากชุมชนและเพื่อสร้างรายได้ให้ ชุมชน ภายในตลาดร่มรื่นท่ามกลางป่าไผ่ จำหน่าย ขนมโบราณ อาหารท้องถิ่นและสินค้าที่ระลึก นอกจากนี้มีการแสดงศิลปวัฒนธรรม ตลาดเปิดทุก วันเสาร์ ตั้งแต่เวลา ๐๘.๐๐-๑๗.๐๐ น.

**ควนทรนฮิลล์** บ้านท่าคลอง ตำบลสะท้อน บริเวณ ลานไทรทอง เป็นจุดชมทะเลหมอก พระอาทิตย์ขึ้น และพระอาทิตย์ตก นอกจากนี้ยังมีกิจกรรมอื่น ๆ ที่ น่าสนใจ คือ การย่างข้าวเหนียวหลาม ซึ่งเป็นอาหาร ท้องถิ่นของชุมชน ด่านบนไม่มีที่พักแต่มีลานกาง เต็นท์และมีเต็นท์ให้บริการ การขึ้นเขาต้องใช้รถ กระบะ ไม่แนะนำรถยนต์ขนาดเล็ก เนื่องจากเส้นทางค่อนข้างลาดชัน สอบถามข้อมูล นายก อบต.ท่า สะท้อน โทร. ๐๘ ๑๙๖๙ ๑๙๑๘

### อำเภอสะเตา

**เขาเล่** เป็นจุดชมทะเลหมอกและพระอาทิตย์ขึ้น บนยอดเขาหัวล้าน สามารถมองเห็นทัศนียภาพได้ แบบ ๓๖๐ องศา และมองได้ไกลถึงประเทศมาเลเซีย

เส้นทางเดินขึ้นเขามีสื่อคนนำทาง เนื่องจากบางจุด ค่อนข้างแคบและชัน นักท่องเที่ยวต้องลงทะเลียน ก่อนขึ้นเขา เพื่อให้เจ้าหน้าที่นำทาง ใช้เวลาเดินทาง ประมาณ ๓๐ นาที ไม่นอญูญาติให้กางเต็นท์ด้านบน

นอกจากนี้ บริเวณใกล้เคียงเป็นที่ตั้งของ พุทธอุทยาน เขาเล่ มิ่งค้พระพุทธรูปมิตพิชิตมาร หน้าตักกว้าง ๒๒ เมตร สูง ๕๙ เมตร อีกทั้งสมเด็จพระเจ้าพะโคะ พระศรี อริยมตรี (พระสังกัจจายน์) องค์ใหญ่ พระโพธิสัตว์ กวนอิม ให้ประชาชนได้สักการะ

**หมู่บ้านวัฒนธรรมแห่งอาเซียน** ตำบลสำนักขาม ภายในแบ่งออกเป็นโซนต่าง ๆ ได้แก่ *สวนน้ำ* มีเครื่อง เล่นที่หลากหลาย สามารถเล่นได้ทั้งเด็กและผู้ใหญ่ *หมู่บ้านจีนโบราณ* จำลองบรรยากาศจีนในสมัย ราชวงศ์ชิงและซ่ง *สวนโดโนเสาร์* จัดแสดงโดโนเสาร์ มากกว่า ๓๒ สายพันธ์ มีการเคลื่อนไหวและเสียงร้อง เสมือนจริง สนามขับรถเอทีวี สำหรับนักท่องเที่ยวที่ ชื่นชอบกิจกรรมท้าทายและตื่นเต้น เปิดให้บริการ ทุกวัน ตั้งแต่เวลา ๑๐.๐๐-๒๑.๐๐ น.

**ด่านสะเตา หรือ ด่านนอก** ตำบลสำนักขาม ตรง ข้ามกับด่านบุกิตกาเยอติ้ม รัฐเคดาห์ สหพันธรัฐ มาเลเซีย เป็นจุดผ่านแดนถาวร เปิดทำการทุกวัน เวลา ๐๕.๐๐-๒๓.๐๐ น.

### ระเบียบการข้ามแดน

๑. ชาวไทยและชาวต่างชาติ ใช้หนังสือเดินทาง ประทับตราผ่านเข้า-ออกที่ด่าน อนุญาตให้พำนัก อยู่ได้ ๓๐ วัน
๒. ผู้มีภูมิลำเนาอยู่ในจังหวัดสงขลา สตุล ยะลา ปัตตานี และนราธิวาส สามารถปฏิบัติตามระเบียบ ข้อ ๑ หรือ หากใช้บัตรผ่านแดนชั่วคราว สามารถ เดินทางผ่านเข้าไปเฉพาะในรัฐเคดาห์เท่านั้น อนุญาต

ให้พำนักอยู่ได้ ๓ วัน ๒ คืน ติดต่อกับบัตรผ่านแดนชั่วคราว พร้อมแนบบัตรประชาชนตัวจริงและค่าธรรมเนียม ณ ที่ว่าการอำเภอสะเดา ในวันเวลาราชการ สอบถามข้อมูล โทร. ๐ ๗๔๔๑ ๒๓๐ ๓. กรณีนำรถยนต์ข้ามแดน ต้องทำเอกสารขออนุญาตล่วงหน้า ณ สำนักงานขนส่งจังหวัดสงขลา ในวันเวลา ราชการ โทร. ๐ ๗๔๓๓ ๐๒๕๒ ต่อ ๑๗, ๒๐

**ด่านปาดังเบซาร์** ตำบลปาดังเบซาร์ มีชายแดนติดกับรัฐเปอร์ลิส สหพันธรัฐมาเลเซีย เป็นจุดผ่านแดนถาวร เปิดทำการทุกวัน เวลา ๐๕.๐๐-๒๑.๐๐ น. สำหรับการข้ามแดน ใช้ระเบียบการข้ามแดนเช่นเดียวกับด่านสะเดา กรณีใช้บัตรผ่านแดนชั่วคราวสามารถเดินทางผ่านเข้าไปเฉพาะในรัฐเปอร์ลิสเท่านั้น สอบถามข้อมูลได้ที่ ที่ว่าการอำเภอสะเดา โทร. ๐ ๗๔๔๑ ๒๓๐๐ ในวันเวลา ราชการ

**การเดินทาง** จากตัวอำเภอสะเดา ใช้ทางหลวงหมายเลข ๔๐๕๔ ระยะทาง ๒๕ กิโลเมตร

**วัดถ้ำเขารูปช้าง** หมู่ที่ ๖ เขิงทิวเขาแก้ว ตำบลปาดังเบซาร์ ใกล้พรมแดนไทย-มาเลเซีย ผู้พัฒนาวัดเป็นพระสงฆ์ชาวสิงคโปร์ที่เดินธุดงค์ และมาปฏิบัติวิปัสสนาในถ้ำเขารูปช้างตั้งแต่ปีพ.ศ. ๒๕๑๑ จากนั้นได้เริ่มพัฒนาวัดจนเป็นที่รู้จักของชาวบ้านในพื้นที่ และมีชาวสิงคโปร์ที่เป็นลูกศิษย์เข้ามาร่วมทำบุญและสร้างวัดอย่างต่อเนื่อง

สถานที่น่าสนใจภายในวัดคือ เจดีย์หินอ่อน ซึ่งจำลองมาจากมหาเจดีย์พุทธคยา ประเทศอินเดีย ภายในโถงเจดีย์ประดิษฐานพระพุทธรูปองค์ใหญ่ผนังทุกด้านมีภาพวาดที่แฝงหลักธรรมคำสอนภายในวัดมีถ้ำขนาดใหญ่ ปากทางเข้าถ้ำตกแต่งด้วยหินลักษณะคล้ายวงช้างเพื่อให้สมกับชื่อของถ้ำ ภายในโถงถ้ำแบ่งออกเป็นหลายคูหา ทางเดินปูด้วยหินอ่อนสลักกับกระเบื้อง มีพระพุทธรูปปางไสยาสน์ ตู้แสดงหยกมีค่าหลายชิ้นที่แกะสลักอย่างงดงาม และหินงอกหินย้อยซึ่งประดับด้วยไฟหลากสีทำให้ภายในถ้ำดูมีมิติน่าสนใจ ภายในนอกถ้ำมีถ้ำธาร



วัดถ้ำเขารูปช้าง

น้ำไหลผ่าน ตรงตามหลักฮวงจุ้ย ที่ลำน้ำเปรียบเสมือนความชุ่มชื้น ทำให้สถานที่แห่งนั้นสงบร่มเย็น

**สวนน้ำลุงโรจน์** บ้านตะโละ ตำบลดงเบงช่า ห่างจากวัดถ้ำเขารูปช้างประมาณ ๖ กิโลเมตร เป็นแหล่งเรียนรู้ภายใต้แนวคิดปรัชญาเศรษฐกิจพอเพียงของพระบาทสมเด็จพระบรมชนกาธิเบศร มหาภูมิพลอดุลยเดชมหาราช บรมนาถบพิตร (รัชกาลที่ ๙) ภายในสวนบรรยากาศร่มรื่น โดยแบ่งพื้นที่ออกเป็นโซนต่าง ๆ ได้แก่ ศูนย์การเรียนรู้เกษตรพอเพียง มีกระชังเลี้ยงปลาหับทิม ปลานิลและไก่บ้าน โซนร้านอาหาร จัดทำเป็นซุ้มไม้ไผ่และทางเดินลอยน้ำ โซนสวนน้ำ สามารถเล่นน้ำ พายเรือชมธรรมชาติได้ สอบถามข้อมูล โทร. ๐๖ ๒๒๐๔ ๗๑๓๓

## อำเภอคลองหอยโข่ง

**โครงการฟาร์มตัวอย่าง ในสมเด็จพระนางเจ้าสิริกิติ์ พระบรมราชินีนาถ ในรัชกาลที่ ๙** เป็นพื้นที่แหล่งเรียนรู้ด้านเกษตรกรรมและสถานที่ท่องเที่ยวทางการเกษตร อยู่ภายใต้การดูแลของกองพลพัฒนาที่ ๔ ภายในมีวิทยากรที่มีความชำนาญด้านการเกษตรคอยให้ความรู้ด้านการเกษตร นอกจากนี้มีกิจกรรมต่าง ๆ เช่น สาธิตวิธีการทำไอศกรีม การเพาะเห็ดนางฟ้า การปลูกเลม่อน การเลี้ยงผึ้งและการทำปุ๋ยชีวภาพ ภายในมีร้านค้าแฟรนไชส์ให้บริการ สามารถเข้าชมได้ทุกวัน ตั้งแต่เวลา ๐๘.๓๐-๑๘.๐๐ น. ไม่เสียค่าเข้าชม สอบถามข้อมูล โทร. ๐๘ ๙๔๖๔ ๑๗๑๘

## อำเภอหาดใหญ่

**พิพิธภัณฑ์สถานธรรมชาติวิทยา ๕๐ พรรษา**

**สยามบรมราชกุมารี** ถนนกาญจนาภิเษก ภายในคณะวิทยาศาสตร์ มหาวิทยาลัยสงขลานครินทร์ จัด

ตั้งขึ้นเพื่อสนองพระราชดำริในโครงการอนุรักษ์พันธุกรรมพืชและให้เป็นแหล่งเรียนรู้แก่ประชาชนในท้องถิ่นภาคใต้ได้ศึกษาและเข้าใจธรรมชาติวิทยาของคาบสมุทรไทย เพื่อก่อให้เกิดการอนุรักษ์ทรัพยากรธรรมชาติ มีการเก็บตัวอย่างพืชเฉพาะในประเทศไทยประมาณ ๓๐,๐๐๐ ตัวอย่าง พิพิธภัณฑฯ เปิดวันอังคาร-วันเสาร์ ตั้งแต่เวลา ๐๙.๐๐-๑๖.๐๐ น.

**วัดมหิตตมิ่งคลาราม หรือ วัดหาดใหญ่ใน** ถนนเพชรเกษม หลังตลาดหาดใหญ่ใน ใกล้สะพานคลองอู่ตะเภา ภายในวัดประดิษฐานพระพุทธรูปปางไสยาสน์องค์ใหญ่ มีความยาว ๓๕ เมตร สูง ๑๕ เมตร นามว่า “พระพุทธรูปมหิตตมิ่งคล” นักท่องเที่ยวทั้งชาวไทยและชาวต่างประเทศนิยมมาสักการะ ภายในบริเวณวัด มีศาลาไม้เก่าแก่สวยงาม หน้าบันประดับปูนปั้นรูปเทพพนม นอกจากนี้ มีเรือปูนปั้นจำลอง พญานาค ๗ เศียร ภายในลำเรือประดิษฐานพระพุทธรูปปางมารวิชัยในซุ้มสวยงาม

**สวนสาธารณะเทศบาลนครหาดใหญ่** ถนนกาญจนาภิเษก ตำบลหาดใหญ่ เป็นสถานที่พักผ่อนหย่อนใจของชาวหาดใหญ่และอำเภอใกล้เคียง โดยการตัดแปลงพื้นที่จากภูเขาทิ้งลูกให้เป็นสวนสาธารณะที่ร่มรื่นด้วยต้นไม้ขนาดใหญ่ ในเนื้อที่กว่า ๙๐๐ ไร่ สถานที่ที่น่าสนใจภายในสวนสาธารณะฯ ได้แก่

**พระบรมราชานุสาวรีย์ พระบาทสมเด็จพระจุลจอมเกล้าเจ้าอยู่หัว (รัชกาลที่ ๕)** อยู่ตรงลานกว้างบริเวณเชิงเขา เพื่อให้ชาวไทยได้ระลึกถึงพระมหากรุณาธิคุณที่พระองค์ทรงสร้างคุณูปการอันยังประโยชน์ต่อประชาชนจนถึงทุกวันนี้ และลานพระบรมรูปแห่งนี้ยังใช้เป็นจัดกิจกรรมเนื่องในวันปิยมหาราชเป็นประจำทุกปี



สวนสาธารณะหาดใหญ่

**ศูนย์การเรียนรู้วิทยาศาสตร์ดาราศาสตร์ นครหาดใหญ่ (หอดูดาว)** อยู่บนเขาคอหงส์ ก่อนถึงลานชมทิวทัศน์บนยอดเขา ๓๐๐ เมตร เป็นแหล่งเรียนรู้ด้านวิทยาศาสตร์และดาราศาสตร์ที่สมบูรณ์แบบและทันสมัย ภายในมีห้องนิทรรศการ โรงฉายภาพยนตร์ และโดมดูดาว สามารถเติมเต็มจินตนาการและความรู้ของผู้ที่สนใจด้านดาราศาสตร์ เปิดให้บริการทุกวัน เวลา ๐๙.๐๐-๒๐.๐๐ น. ค่าบริการ คนละ ๒๐ บาท สอบถามข้อมูล โทร. ๐ ๓๔๒๐ ๐๑๘๔ -

**ยอดเขาคอหงส์** เป็นภูเขาขนาดเล็กอยู่ภายในสวนสาธารณะฯ มีทางถนนขึ้นไปถึงบนยอดเขา สามารถนำรถยนต์และจักรยานยนต์ขึ้นไปได้ นอกจากนี้มีบริการรถรางจากศูนย์บริการนักท่องเที่ยว นำขึ้นไปบนยอดเขา ค่าบริการ คนละ ๒๐ บาท (ในกรณีต้องการใช้บริการรถรางกลับลงมาด้านล่างต้องเก็บบัตรโดยสารไว้แสดงต่อเจ้าหน้าที่) บนยอดเขาคอหงส์ เป็นที่ประดิษฐานพระพุทธรูปปางประทานพรองค์ใหญ่ นามว่า “พระพุทธรูปมงคลมหาราช” เป็นพระพุทธรูปประจำเมืองหาดใหญ่ ความสูง ๑๙.๙๐ เมตร โดยสร้างขึ้นเนื่องในวโรกาส

ที่พระบาทสมเด็จพระบรมชนกาธิเบศร มหาภูมิพลอดุลยเดชมหาราช บรมนาถบพิตร (รัชกาล ที่๙) ทรงเจริญพระชนมพรรษา ๗๒ พรรษา ในปี.ศ. ๒๕๔๒ ด้านหน้าองค์พระเป็นลานชมทิวทัศน์เมืองหาดใหญ่ สามารถเห็นทัศนียภาพได้ไกลถึงทะเลสาบสงขลา นักท่องเที่ยวนิยมขึ้นมาชมในยามเย็น เพราะสามารถเห็นพระอาทิตย์ตกได้อย่างชัดเจน

**หาดใหญ่เคเบิลคาร์** อยู่บนเขาคอหงส์ มีกระเช้า ๒ คัน ระยะทาง ๕๒๕ เมตร ใช้เวลาเดินทางต่อรอบ ๒.๓๐ นาที บรรทุกผู้โดยสารได้ครั้งละ ๘ คน เป็นเส้นทางสัการะสิ่งศักดิ์สิทธิ์ซึ่งประดิษฐานอยู่บนยอดเขาคอหงส์จากสถานีที่ ๑ คือ พระพุทธมงคลมหาราช ไปสถานีที่ ๒ คือ รูปปั้นองค์ท้าวมหาพรหม ขณะนั่งอยู่ในกระเช้าสามารถเห็นทัศนียภาพของทิวเขาคอหงส์ อาคารบ้านเรือนในตัวเมืองหาดใหญ่ และทะเลสาบสงขลา บริเวณสถานีให้บริการกระเช้าลอยฟ้า มีร้านกาแฟ และร้านจำหน่ายสินค้าที่ระลึก กระเช้าลอยฟ้าเปิดให้บริการ วันอังคาร-พฤหัสบดี เวลา ๐๙.๐๐-๑๖.๓๐ น. วันศุกร์-อาทิตย์ เวลา ๐๙.๐๐-๑๘.๐๐ น.





หาดใหญ่ เคเบิลคาร์



สงขลา

๓๗

(ปิดวันจันทร์) ชาวไทย ผู้ใหญ่ ๑๐๐ บาท เด็ก ๕๐ บาท ข้าราชการ นักเรียน นักศึกษาที่สวมเครื่องแบบ ๕๐ บาท และชาวต่างชาติ ๒๐๐ บาท สอบถามข้อมูล โทร. ๐๘ ๖๙๖๐ ๗๔๖๖

**ศาลาท้าวมหาพพรหม** อยู่บนยอดเขาชุมสัก ซึ่งเป็นพื้นที่ส่วนหนึ่งของสวนสาธารณะเทศบาลนครหาดใหญ่ ภายในศาลาประดิษฐานท้าวมหาพพรหม เทพสูงสุดของศาสนาฮินดู และมีรูปปั้นช้างเอราวัณขนาดใหญ่ บริเวณศาลา เป็นจุดชมทิวทัศน์ที่สวยงามอีกแห่งหนึ่งของเมืองหาดใหญ่นอกจากนี้ ภายในสวนสาธารณะฯ มีสนามหญ้าให้นั่งเล่น ปิกนิก การจัดตกแต่งสวนหย่อมที่สวยงาม มีอ่างเก็บน้ำ สะพานแขวน เรือปั่นให้เข้าร้านอาหาร และห้องน้ำรองรับนักท่องเที่ยว สวนสาธารณะฯ เปิดให้บริการทุกวัน เวลา ๐๖.๐๐-๒๐.๐๐ น. สอบถามข้อมูล โทร. ๐ ๗๔๒๐ ๐๐๐๐ [www.hatyaipark.com](http://www.hatyaipark.com)

**วัดพระมหาเจดีย์ไตรภพไตรมงคล (เจดีย์สแตนเลส)** หมู่ที่ ๘ บ้านในไร่ บริเวณยอดเขาคอหงส์ ด้านหลังมหาวิทยาลัยสงขลานครินทร์ สร้างขึ้นเพื่อถวายเป็นพระราชกุศล เนื่องในโอกาสเป็นปีมหามงคลที่พระบาทสมเด็จพระบรมชนกาธิเบศร มหาภูมิพลอดุลยเดชมหาราช บรมนาถบพิตร (รัชกาลที่ ๙) ทรงครองราชย์ครบ ๖๐ เจดีย์มีความสูง ๓๒ เมตร สร้างด้วยสแตนเลสต่อขึ้นไปเป็นชั้นวงกลม ฐานด้านล่างขององค์เจดีย์ก่ออิฐถือปูนแบ่งเป็นห้องทั้งหมด ๑๔ ห้อง ด้านในมีบันไดขึ้นไปยังยอดเจดีย์

**พิพิธภัณฑ์มายากล หาดใหญ่** ถนนกาญจนวนิช ตำบลหาดใหญ่ ตรงข้ามกับวิทยาลัยเทคนิคหาดใหญ่ แหล่งรวบรวมเรื่องราวมายากล ตั้งแต่อดีตจนถึงปัจจุบันทั้งใน ประเทศและต่างประเทศ อุปกรณ์การแสดงมายากลที่หาชมได้ยาก ของสะสมและของแปลกที่ต้องพิศวง สนุกสนานเพลิดเพลินกับการสวมบทบาทนักมายากลใน



พระมหาเจดีย์ไตรภพไตรมงคล

โชนภาพวาด ๓ มิติ ปิดท้ายด้วยความตื่นเต้นกับการแสดงมายากลอิลลูชัน ในโรงละครมายากลแห่งแรกของหาดใหญ่ เปิดให้เข้าชมทุกวัน เวลา ๐๙.๐๐-๑๘.๐๐ น. ค่าเข้าชมเฉพาะชมการแสดงมายากล ผู้ใหญ่ ๓๐๐ บาท เด็ก ๒๕๐ บาท สอบถามข้อมูล โทร. ๐ ๗๔๒๑ ๑๔๔๔

**ตลาดกิมหยง** ถนนศุภสารรังสรรค์ เป็นตลาดขายของฝากและของที่ระลึกแห่งใหญ่ มีชื่อเต็มว่า “ตลาดซีกิมหยง” เป็นชื่อของคหบดีชาวจีนผู้หนึ่งซึ่งเป็นเจ้าของที่ดินเดิมในย่านนี้ ตัวตลาดเป็นอาคารสองชั้น ซึ่งเดิมเป็นโรงภาพยนตร์เก่า และปรับปรุงเป็นตลาด ชั้นบนเป็นร้านขายสินค้าทั่วไป ชั้นล่างเป็นตลาดขายของแห้ง ส่วนใหญ่เป็นสินค้านำเข้าจากต่างประเทศ เช่น ถั่ว ขนم ผลไม้อบแห้ง เครื่องดื่มสำเร็จรูปพร้อมซง ฯลฯ และมีสินค้าพื้นเมืองปักษ์ใต้ เช่น ผ้าทอ ผ้าปาเต๊ะ และ

ผ้าคลุมศีรษะแบบอิสลาม (ฮิญาบ) ตลาดกิมหยงเป็นตลาดที่มีชื่อเสียงคู่กับ ตลาดสันติสุข ซึ่งจำหน่ายเครื่องใช้ไฟฟ้า น้ำหอม และเครื่องสำอาง อยู่บนถนนนิพัทธ์อุทิศ ๒ ในย่านเดียวกัน

**ตลาดน้ำคลองแห** บริเวณทางหลวงหมายเลข ๔๑ (ถนนลพบุรีราเมศวร์) จากนั้นเลี้ยวซ้ายเข้าซอย ๑ ประชาอุทิศ ตลาดน้ำอยู่ในบริเวณวัดคลองแห ตำบลคลองแห เป็นตลาดน้ำจำลองวิถีชีวิตดั้งเดิมคือการค้าขายทางน้ำของชาวบ้านคลองแห ซึ่งมีพ่อค้าแม่ค้าพายเรือนำสินค้ามาขาย ทั้งขนมพื้นเมืองและอาหารท้องถิ่นหลากหลายชนิด ภาชนะที่ใส่อาหารใช้วัสดุธรรมชาติ เช่น ใบตอง กะลามะพร้าว ไม้ไผ่ ตลาดน้ำเปิดวันศุกร์ เสาร์ และอาทิตย์ เวลา ๑๕.๐๐-๒๐.๐๐ น. สอบถามข้อมูลเทศบาลเมืองคลองแห โทร. ๐ ๗๔๕๘ ๐๘๘๘ หรือ [www.klonghaecity.go.th](http://www.klonghaecity.go.th)



**มัสยิดกลางสงขลา หรือ มัสยิดกลางดิยูนุลอิสลาม** ถนนลพบุรีราเมศวร์ ตำบลคลองแห เป็นศูนย์รวมจิตใจของชาวมุสลิมในสงขลา ภายในตกแต่งสวยงามด้วยหินอ่อน โอโถง เหมาะแก่การทำให้จิตใจให้สงบและประกอบพิธีกรรมทางศาสนา มีสระน้ำอยู่ด้านหน้าอาคารมัสยิด ทำให้มัสยิดแห่งนี้ได้รับการขนานนามว่า “ทัชมาฮาลเมืองไทย” การมาเที่ยวชมควรปฏิบัติตนสำรวม และแต่งกายสุภาพ

**น้ำตกโตนงาช้าง** อยู่ในเขตรักษาพันธุ์สัตว์ป่าโตนงาช้าง มีพื้นที่ครอบคลุมจังหวัดสตูล และตำบลฉลุง จังหวัดสงขลา เป็นน้ำตกที่สวยงามแห่งหนึ่งของภาคใต้ มีทั้งหมด ๗ ชั้น มีน้ำตลอดทั้งปี ชั้นที่สวยงามและเป็นชื่อของน้ำตกคือชั้นที่ ๓ เพราะสายน้ำตกไหลแยกออกเป็นสองทางผ่านหน้าผาหินลงมาถึงขณะคล้ายงาช้าง และคำว่า “โตน” ใน



ตลาดน้ำคลองแห



มัสยิดกลางสงขลา

ภาษาพื้นเมือง แปลว่า น้ำตก ดังนั้น “โตนงาช้าง” จึงหมายถึง น้ำตกกรุปางช้าง บริเวณใกล้น้ำตกมีเส้นทางศึกษาธรรมชาติ สามารถเดินเที่ยวชมได้ด้วยตนเอง เขตรักษาพันธุ์สัตว์ป่าโตนงาช้าง มีบ้านพักลานกางเต็นท์ และร้านอาหารให้บริการ

**การเดินทาง** จากตัวอำเภอหาดใหญ่ ใช้ทางหลวงหมายเลข ๔ (ถนนเพชรเกษม) เส้นทางไปอำเภอรัตภูมิ จนถึงหลักกิโลเมตรที่ ๑๓ เขตตำบลหูแร่ มีทางแยกให้เลี้ยวซ้ายไปตามทางหลวงชนบทสาย ๑๐๒๖ อีก ๑๓ กิโลเมตร ถึงน้ำตก ระยะทางจากตัวอำเภอ ๒๖ กิโลเมตร

## อำเภอควนเนียง

**หาดปากบางภูมิ** หมู่ที่ ๓ บ้านปากบางภูมิ ตำบลรัตภูมิ เป็นชายหาดริมทะเลสาบสงขลา จุดสิ้นสุดของสายน้ำคลองภูมิ ซึ่งเป็นคลองที่ไหลมาจากทิวเขาในเขตอำเภอรัตภูมิ มาบรรจบกับทะเลสาบบริเวณนี้ ทำให้ชายหาดปากบางภูมิอุดมไปด้วยแร่ธาตุอาหารต่าง ๆ สังกัดได้จากสี่ของทรายบริเวณหาดจะเป็นสีน้ำตาลแดง จึงเป็นแหล่งที่อยู่อาศัยสำคัญของสัตว์ทะเล มีปลาประจำถิ่น เช่น ปลาทองเทียว ปลาหัวอ่อน และปลาระบอก ชายหาดแห่งนี้มีความสงบและเป็นธรรมชาติสูง เพราะไม่มีทั้งที่พักและร้านอาหารให้บริการ สามารถเตรียมอาหารมานั่งปิกนิกริบลมเย็นริมทะเลได้ ตลอดแนวหาดมีต้นไม้ใหญ่ให้ความร่มรื่น และเป็นแหล่งที่นักท่องเที่ยวนิยมมาดูนก



## อำเภอรัตถุมิ

**วนอุทยานน้ำตกบริพัตร** หมู่ที่ ๑๐ ตำบลเขาพระ มีต้นน้ำมาจากทิวเขาบรรทัด เดิมชื่อว่า “น้ำตกคลองลำเรียน” ต่อมาในสมัยพระบาทสมเด็จพระปกเกล้าเจ้าอยู่หัว (รัชกาลที่ ๗) สมเด็จพระเจ้าบรมวงศ์เธอ เจ้าฟ้าบริพัตรสุขุมพันธุ์ กรมพระนครสวรรค์วรพินิต ซึ่งดำรงตำแหน่งผู้บัญชาการทหารบกในขณะนั้น ได้เสด็จมาทรงพักผ่อนที่น้ำตก และทรงจารึกพระนามไว้ที่หน้าผาของน้ำตกว่า “บริพัตร” น้ำตกคลองลำเรียนจึงเปลี่ยนชื่อเป็น “น้ำตกบริพัตร” ตั้งแต่นั้นเป็นต้นมา น้ำตกมีทั้งหมด ๗ ชั้น ชั้นล่างสุดเป็นแอ่งน้ำขนาดใหญ่เหมาะกับการลงเล่นน้ำ มีร้านอาหารและห้องน้ำให้บริการ

**การเดินทาง** จากตัวอำเภอรัตถุมิ ใช้ทางหลวงหมายเลข ๔๐๖ เส้นทางไปจังหวัดสตูล ระหว่างกิโลเมตรที่ ๓๕-๓๖ มีทางแยกให้เลี้ยวซ้าย และ

ตรงไป ๘๐๐ เมตร ถึงตัวน้ำตก ระยะทางจากตัวอำเภอกว่า ๒๓ กิโลเมตร

**ถ้าเขาจ้งโหล่น** บ้านจ้งโหล่น ตำบลคูหาใต้ อยู่ในบริเวณวัดเขาจ้งโหล่น บริเวณเขาจ้งโหล่นมีถ้ำมากกว่า ๑๐ ถ้ำ มีอายุหลายร้อยปี ภายในมีหินงอกหินย้อยที่สวยงามแตกต่างกันไปตามธรรมชาติ ได้แก่ ถ้ำสะท้อน บริเวณถ้ำมีช่องแสงสามารถส่องเข้ามาในถ้ำได้ทำให้เห็นความสวยงามของหินงอกหินย้อย ทำให้เห็นหินงอกหินย้อยที่สวยงาม ถ้ำท้ายช้าง ลักษณะเป็นหินงอกหินย้อยคล้ายช่วงท้ายของช้าง ถ้ำประตูดุ้ย ถ้ำนี้สามารถเดินทะลุไปยังถ้ำอื่น ๆ ได้ การเดินทางเข้าชมถ้ำต้องมีการลงทะเบียนและเสียค่าธรรมเนียมคนละ ๒๐ บาท สอบถามข้อมูล โทร. ๐๙ ๒๗๙๘ ๐๘๗๔



น้ำตกบริพัตร

## กิจกรรมท่องเที่ยว

**รถรางชมเมืองสงขลา** เทศบาลนครสงขลา มีบริการ Singora Tram Tour เป็นรถรางในโครงการเที่ยวทั่วเมือง “นั่งรถชมเมือง เล่าเรื่องสงขลา” เพื่อเป็นการอำนวยความสะดวกและส่งเสริมการท่องเที่ยวของจังหวัด พร้อมข้อมูลผ่านการบรรยายของวิทยากรประจำรถราง ผ่านสถานที่สำคัญ ได้แก่ ย่านเมืองเก่าสงขลา ถนนนครนอก ถนนนครใน ถนนนางงาม วัดมณีมาวาสวรวิหาร พิพิธภัณฑ์สถานแห่งชาติ กำแพงเมืองเก่า พิพิธภัณฑ์ท่ามระรงค์ หาดชลาทัศน์ แหลมสมิหลา แหลมสนอ่อน และเขาดังกวน

รถรางให้บริการทุกวัน โดยไม่เสียค่าใช้จ่าย สถานีเริ่มต้นอยู่บริเวณกำแพงเมืองเก่าสงขลา ให้บริการเป็นรอบเวลา ได้แก่ ๐๙.๐๐ น. ๑๐.๓๐ น. ๑๒.๐๐ น. ๑๓.๓๐ น. และ ๑๕.๐๐ น. ใช้เวลาเที่ยวชมต่อรอบ ๑.๓๐ ชั่วโมง สอบถามข้อมูล โทร. ๐ ๗๕๓๑ ๑๐๑๕ ต่อ ๑๐๖, ๐๙ ๑๐๔๘ ๖๖๗๓

**ล่องแก่งถ้ำศรีเกษร** ตำบลเขาพระ อำเภอรัตภูมิ เป็นกิจกรรมการท่องเที่ยวเชิงผจญภัย เกิดจากการรวมตัวของวิสาหกิจชุมชนชมรมล่องแก่งถ้ำศรีเกษร ล่องแก่งมีระยะทาง ๖ กิโลเมตร ผ่านลำคลองรัตภูมิหรือคลองภูมิ ท่ามกลางบรรยากาศร่มรื่น ใช้เวลาประมาณ ๑ ชั่วโมง ๓๐ นาที ระหว่างทางมีจุดแวะเล่นน้ำ สามารถล่องแก่งได้ทั้งปี ราคา คนละ ๒๐๐ บาท อีกทั้งยังมีโฮมสเตย์และเต็นท์ให้บริการ สอบถามข้อมูล โทร. ๐๘ ๑๙๘ ๐๓๙๐

## เทศกาลงานประเพณี

**เทศกาลตรุษจีนหาดใหญ่** จัดขึ้นระหว่างเดือนมกราคม-กุมภาพันธ์ บริเวณโรงเรียนศรีนคร มุลินี อำเภอกาตุยใหญ่ กิจกรรมภายในงานมีขบวนแห่เทศกาลตรุษจีน การสักการะขอพรเจ้าแม่กวนอิมและเต่าจันทร์หา การแสดงมังกรและสิงโต การประกวดมิส ไชนีส หาดใหญ่ ชมคอนเสิร์ตจากศิลปินชื่อดัง พร้อมชมประติมากรรมโคมไฟหงส์ฟ้าและซุ้มโคมไฟโคมไฟเต็งลิ้งหลากสีสัน



**เทศกาลสีสันบอลลูนานาชาติ หาดใหญ่** จัดขึ้นบริเวณสนามกีฬากลางจระนกร อำเภอบางใหญ่ เพื่อสร้างกิจกรรมพิเศษระดับนานาชาติในพื้นที่ภาคใต้ตอนล่าง เสริมสร้างภาพลักษณ์และความพร้อมในการรองรับนักท่องเที่ยวทั้งชาวไทยและชาวต่างชาติ ภายในงานมีการแสดงบอลลูนพิเศษจากต่างประเทศในหลากหลายรูปแบบ เช่น รูปสัตว์ รูปการ์ตูน ฯลฯ ไฮไลท์ของงานจะมีการแสดงบอลลูนไนท์ โกลว ประกอบแสง สี เสียง เพื่อสร้างสีสันยามค่ำคืน นอกจากนี้ภายในงานยังมีการจัดกิจกรรมอื่น ๆ เช่น การแสดงบนเวทีจากศิลปินชื่อดังและการออกร้านจำหน่ายอาหารและเครื่องดื่ม

**งานหาดใหญ่มิดไนท์สงกรานต์** จัดขึ้นในช่วงเดือนเมษายนของทุกปี ใจกลางเมืองหาดใหญ่ บริเวณถนนนิพัทธ์อุทิศ ๓ ถนนเสนหานุสรณ์ และถนนธรรมานุญูวิถี เป็นการเล่นน้ำสงกรานต์ในช่วงเย็นไปจนถึงดึก ได้รับความสนใจทั้งจาก

ชาวไทยและชาวต่างชาติ โดยเฉพาะชาวมาเลเซีย และสิงคโปร์ ซึ่งนิยมเดินทางด้วยรถยนต์ข้ามชายแดนเข้าร่วมกิจกรรมนี้ สอบถามข้อมูลได้ที่สำนักงานเทศบาลนครหาดใหญ่ โทร.

๐ ๗๔๒๐ ๐๐๐๐

**หาดใหญ่มารathon** จัดขึ้นเดือนพฤษภาคมของทุกปี บริเวณสนามจระนกร อำเภอบางใหญ่ โดยมีวัตถุประสงค์เพื่อเทิดพระเกียรติพระบาทสมเด็จพระเจ้าอยู่หัวมหาวชิราลงกรณ บดินทรเทพยวรางกูร อีกทั้งเป็นการส่งเสริมเศรษฐกิจ การท่องเที่ยวของอำเภอบางใหญ่ ประเภทการแข่งขันแบ่งออกเป็น มาราธอน (๔๒.๑๙๕ กิโลเมตร) ฮาร์ฟมาราธอน (๒๑.๑ กิโลเมตร) มินิมาราธอน (๑๐.๕ กิโลเมตร) และฟันรัน (๕ กิโลเมตร) สอบถามข้อมูล โทร ๐๘ ๙๗๓๓ ๑๔๑๔, ๐๘ ๑๕๔๐ ๑๗๖๕ หรือ [www.hatyaimarathon.com](http://www.hatyaimarathon.com)





งานเทศกาลสีสันบอลลูนานาชาติ

**งานเทศกาลอาหารสองทะเล** จัดขึ้นในช่วงเดือน พฤษภาคม ณ แหลมสมิหลา อำเภอเมืองสงขลา ภายในงานมีการออกร้านอาหารทะเลและอาหารพื้นบ้านมากกว่า ๓๐๐ ชนิด รวมถึงจำหน่ายสินค้าโอท็อปจากชุมชน กิจกรรมภายในงานมีการประกวดนางสมิหลา การแสดงศิลปวัฒนธรรมและการแสดงจากศิลปิน สอบถามข้อมูล เทศบาลนครสงขลา โทร. ๐ ๗๔๓๑ ๑๐๑๕

**งานเกษตรภาคใต้** จัดขึ้นในเดือนสิงหาคมของทุกปี ณ คณะทรัพยากรธรรมชาติ มหาวิทยาลัยสงขลานครินทร์ อำเภอหาดใหญ่ เพื่อส่งเสริมการเกษตร ในงานมีกิจกรรมที่เกี่ยวข้องกับการเกษตรและอุตสาหกรรมเกษตร การประกวดและจำหน่ายผลิตภัณฑ์ทางการเกษตรจากจังหวัดต่าง ๆ ในภาคใต้ นิทรรศการเกษตร และการแสดงทางศิลปวัฒนธรรม สอบถามข้อมูล คณะทรัพยากรธรรมชาติ มหาวิทยาลัยสงขลานครินทร์ โทร. ๐ ๗๔๒๘ ๖๐๐๗, ๐ ๗๔๒๘ ๖๐๔๒

**งานเทศกาลทำบุญเดือนสิบ** เป็นงานประเพณีของชาวไทยภาคใต้ จัดขึ้นระหว่างแรม ๑-๑๕ ค่ำเดือน ๑๐ (ช่วงเดือนตุลาคม) เกิดจากความเชื่อที่ว่า วิญญาณของญาติพี่น้องผู้ล่วงลับไปแล้วโดยเฉพาะผู้ที่ยังไม่ได้ไปเกิด จะได้รับการปลดปล่อยให้มาพบญาติพี่น้องในโลกมนุษย์ ผู้ที่ยังมีชีวิตอยู่จะจัดหาอาหารต่าง ๆ ไปทำบุญที่วัด เพื่ออุทิศส่วนกุศลให้แก่ญาติที่ล่วงลับไปแล้ว

**งานประเพณีลากพระและตักบาตรเทโว** จัดขึ้นในวันแรม ๑ ค่ำ เดือน ๑๑ ของทุกปี (ช่วงเดือนตุลาคม) บริเวณสระบัว แหลมสมิหลา อำเภอเมืองสงขลา โดยพิธีจะเริ่มล่วงหน้าก่อนหนึ่งวัน คือ ในวันขึ้น ๑๕ ค่ำ เดือน ๑๑ (วันออกพรรษา) มีการห่มผ้าพระเจดีย์ที่ประดิษฐานบนยอดเขาตังกวน อำเภอเมืองสงขลา และเช้าวันถัดมาคือ วันแรม ๑ ค่ำ เดือน ๑๑ เป็นพิธีตักบาตรเทโวโรหณะ บริเวณเชิงเขาตังกวน พระสงฆ์หลายร้อยรูปเดินลงมาตามบันไดนาคจากยอดเขาตังกวน เพื่อรับบิณฑบาต

จากพุทธศาสนิกชน ตอนสายจะมีขบวนเรือพระจากวัดต่าง ๆ ในสงขลา เคลื่อนผ่านไปตามถนนเส้นต่าง ๆ เพื่อให้พุทธศาสนิกชนได้ร่วมทำบุญและลากพระ ตามความเชื่อที่ว่าจะทำให้ได้บุญกุศลสูง โดยเรือพระจะมารวมกันที่บริเวณแหลมสน เพื่อร่วมประกวดการตกแต่งเรือพระ และมีการแสดงศิลปวัฒนธรรมต่าง ๆ สอบถามข้อมูลได้ที่งานพัฒนาและส่งเสริมการท่องเที่ยว เทศบาลนครสงขลา โทร. ๐ ๗๔๓๑ ๑๐๕๕

### สินค้าพื้นเมือง

**รูปหนังตะลุง** หนังตะลุงเป็นศิลปะพื้นบ้านของภาคใต้ มีการแสดงในจังหวัดนครศรีธรรมราช พัทลุง ตรัง และสงขลา การแสดงจะปลุกโรงแสดง และใช้ตัวหนังตะลุงที่แกะจากหนังสัตว์ เวลาเชิดหนังใช้แสงจากหลอดไฟฟ้าเพื่อสะท้อนให้เห็นเงาหนัง และใช้คนพากย์เป็นเรื่องราวต่าง ๆ รูปหนังตะลุงสามารถหาซื้อได้ตามร้านจำหน่ายสินค้าที่ระลึกทั่วไปในจังหวัด

**ผ้าทอเกาะยอ** แหล่งทอผ้าอยู่ที่เกาะยอ อำเภอเมืองสงขลา เป็นผ้าทอพื้นเมืองที่มีลวดลายหลากหลายสวยงาม เช่น ลายราชวัติ ลายลูกแก้ว ลายดอกพิกุล มีลายเส้นละเอียดและทนทาน สามารถชมการทอผ้าพร้อมทั้งซื้อหาผ้าทอเกาะยอ และผลิตภัณฑ์จากผ้าทอ เช่น ยาม กระเป๋า เสื้อ ฯลฯ ได้ที่ กลุ่มราชวัติ แสงส่องกล้าที่ ๑ หมู่ที่ ๓ ตำบลเกาะยอ อำเภอเมืองสงขลา โทร. ๐ ๗๔๔๕ ๐๐๒๙, ๐๘ ๖๒๙๑ ๗๘๕๓, ๐๘ ๙๘๗๙ ๑๗๖๕ กลุ่มทอผ้าดอกพิกุล หมู่ที่ ๔ ตำบลเกาะยอ อำเภอเมืองสงขลา โทร. ๐ ๗๔๕๙ ๑๗๑๑ และหาซื้อได้ตามร้านขายผ้าย่านตลาดกิมหยง และร้านจำหน่ายสินค้าที่ระลึกทั่วไปในจังหวัด

**ข้าวเกรียบกุ้ง-ปลา และกุ้งแก้ว** เป็นผลิตภัณฑ์พื้นเมืองของสงขลา ส่วนมากผลิตที่ตำบลหัวเขา อำเภอสิงหนคร เนื่องจากชาวบ้านมีอาชีพหลักคือการทำประมง มีวัตถุดิบจากทะเลที่สามารถนำมาแปรรูปได้ เช่น กุ้ง ปลา จึงมีการรวมกลุ่มผลิตข้าวเกรียบกุ้ง ข้าวเกรียบปลา ปลาหวาน และกุ้งแก้ว สามารถหาซื้อผลิตภัณฑ์ได้จากร้านจำหน่ายอาหารทะเลแห้ง และร้านจำหน่ายสินค้าที่ระลึกทั่วไปในจังหวัด



ผ้าทอเกาะยอ



ผ้าทอเกาะยอ

**ไข่ครอบ** เป็นภูมิปัญญาชาวบ้านในพื้นที่ภาคใต้ เพื่อใช้ในการถนอมอาหาร โดยนิยมใช้ไข่เป็ดเป็นวัตถุดิบในการทำ วิธีการทำ คือ นำเฉพาะไข่แดงแช่เกลือ แล้วนำกลับมาใส่ในเปลือกไข่ จากนั้นนำไปนึ่งจนสุก สามารถนำไปทำอาหารได้หลากหลายเมนูและเป็นของสินค้าขึ้นชื่อของจังหวัดสงขลา

### ร้านจำหน่ายสินค้าที่ระลึก

#### อำเภอเมืองสงขลา

**ร้านป่าซุ่ย เกาะยอ** เปิด ๐๙.๐๐-๑๘.๐๐ โทร. ๐๘ ๓๖๕๗ ๕๑๐๒ (เสื้อผ้าพื้นเมือง)

**ขนมไทยสอง-แสน ถนนนางงาม (ใกล้ศาลเจ้าหลักเมือง)** เปิดเวลา ๐๗.๐๐-๑๙.๐๐ น. โทร.

๐ ๗๔๓๒ ๑๕๘๘, ๐๘ ๙๖๖๕ ๕๗๑๒ (ขนมไทยขนมหวาน)

#### อำเภอหาดใหญ่

**ร้านขนมโกไข่ ถนนสายเอเชีย ตำบลคอหงส์** เปิดเวลา ๐๗.๐๐-๒๐.๐๐ น. โทร. ๐ ๗๔๔๒ ๘๘๘๘, ๐ ๗๔๕๐ ๑๗๗๐ (ขนมเปียะ, ขนมเค้ก)

**ราม ถนนสนามบิน-ลพบุรีราเมศวร์ ตำบลควนลัง** เปิดตั้งแต่เวลา ๐๗.๐๐-๒๐.๐๐ น. โทร. ๐ ๗๔๖๑ ๐๗๘๘ (ขนมเปียะจักรพรรดิ)



## ตัวอย่างรายการนำเที่ยว

### โปรแกรมที่ ๑ (๔ วัน ๓ คืน)

วันแรก **อำเภอหาดใหญ่-อำเภอสิงหนคร-อำเภอหาดใหญ่**

วันแรก

(เช้า) - ออกจากที่พักในอำเภอหาดใหญ่ (บ่าย)

- เดินทางไปอำเภอสิงหนคร
- ล่องเรือชมความสวยงามของธรรมชาติและดูนก ณ อุทยานนกน้ำคูขุด
- สักการะหลวงปู่ทวดเหยียบน้ำทะเลจืด ณ วัดพะโคะ

(บ่าย)

- เดินทางไปอำเภอสิงหนคร
- พักผ่อนริมทะเล ณ หาดแก้ว ชายหาดยอดนิยมของอำเภอสิงหนคร
- เดินทางกลับเข้าตัวอำเภอหาดใหญ่
- สวนสาธารณะเทศบาลนครหาดใหญ่ สักการะสิ่งศักดิ์สิทธิ์บนยอดเขาคอหงส์ หรือนั่งเคเบิ้ลคาร์จากยอดเขาคอหงส์ไปสักการะพระพรหมบนยอดเขาชุมสักและนั่งกลับมารอชมพระอาทิตย์ตกเหนือเมืองหาดใหญ่ ณ จุดชมทิวทัศน์บนยอดเขาคอหงส์
- เข้าสู่ที่พักในอำเภอหาดใหญ่

วันที่สอง

(เช้า)

- เดินทางไปอำเภอเมืองสงขลา
- เรียนรู้ประวัติความเป็นมาของเมือง ณ พิพิธภัณฑ์สถานแห่งชาติสงขลา และแวะถ่ายภาพกับกำแพงเมืองเก่าสงขลา ซึ่งอยู่ตรง

ข้ามกัน

- เที่ยวชมย่านเมืองเก่าสงขลา เช่น ถนนนครนอก ถนนนครใน และลองลิ้มชิมขนมพื้นเมืองหาทานยากที่ถนนนางงาม
- พักผ่อนกับบรรยากาศริมทะเล ณ หาดสมิหลา หาดแหลมสน หรือหาดชลาทัศน์ ซึ่งร่มรื่นไปด้วยเงาไม้ตลอดแนวหาด แวะถ่ายภาพคู่กับรูปปั้นนางเงือกที่หาดสมิหลา อีกหนึ่งสัญลักษณ์ของเมืองสงขลา
- สักการะพระเจดีย์บนยอดเขาดังกวน และชมทัศนียภาพตัวเมืองสงขลาจากลานชมวิวบนยอดเขา
- เข้าสู่ที่พักในอำเภอเมืองสงขลา

วันที่สาม

(เช้า)

- ออกจากที่พักในอำเภอเมืองสงขลา เดินทางไปอำเภอนาทวี
- เที่ยวชมและเล่นน้ำ ณ น้ำตกวัง



สตรีทอาร์ต ย่านเมืองเก่าสงขลา

- หลวงพ่อบรมและน้ำตกโตนลาด  
อุทยานแห่งชาติเขาน้ำค้าง
- เข้าชมอุโมงค์เขาน้ำค้าง อุโมงค์ดินเหนียวซึ่งขุดด้วยแรงงานคนและยาวที่สุดในประเทศไทย ภายในจำลองวิถีชีวิตของกลุ่มคอมมิวนิสต์จีน ที่ใช้อุโมงค์นี้เป็นฐานปฏิบัติการในอดีต
  - เดินทางกลับอำเภอเมืองสงขลาข้ามสะพานติณสูลานนท์สู่เกาะยอ
  - ชมการสาธิตการทอผ้าพื้นเมืองเกาะยอ และซื้อผ้าทอจากแหล่งผลิตโดยตรงกับกลุ่มทอผ้ากลุ่มต่าง ๆ
  - เข้าชมพิพิธภัณฑ์จำลองวิถีชีวิตของชาวใต้ ณ สถาบันทักษิณคดีศึกษา ในบริเวณสถาบันมีหอชมทิวทัศน์ สามารถเห็นทัศนียภาพของเกาะยอและสะพานติณสูลานนท์จากมุมสูง
  - สักการะพระพุทธรูปไสยาสน์สีทององค์ใหญ่ ที่ประดิษฐานอยู่ริมทะเลสาบสงขลา ณ วัดพระนอนแหลมพ้อ
  - เข้าสู่ที่พักในอำเภอเมืองสงขลา

### วันที่สี่

- (เช้า)
- ออกจากอำเภอเมืองสงขลา เดินทางไปอำเภอหาดใหญ่
  - เที่ยวยุชมและเล่นน้ำ ณ น้ำตกโตนงาช้าง ซึ่งได้ชื่อว่า เป็นน้ำตกสวยงามที่สุดของสงขลา
- (บ่าย)
- ซื้อหาของฝาก ของที่ระลึก ทั้ง

- ขนม ผลไม้แห้ง ถั่ว และผ้าพื้นเมือง ณ ตลาดกิมหยง
- เดินทางกลับกรุงเทพฯ

### โปรแกรมที่ ๒ (๓ วัน ๒ คืน)

วันแรก อำเภอเมืองสงขลา-อำเภอเทพา-อำเภอเมือง

สงขลา

วันแรก

(เช้า)

- เข้าชมพิพิธภัณฑ์อำมระรงค์ ซึ่งจัดแสดงข้าวของเครื่องใช้ของตระกูลติณสูลานนท์ในอดีต
- เดินทางสู่อำเภอเทพา
- เล่นน้ำและสัมผัสบรรยากาศชายทะเล ณ หาดสะกอมและหาดสร้อยสวรรค์
- เดินทางเข้าอำเภอเมืองสงขลา มุ่งหน้าสู่เกาะยอ
- ชมพิพิธภัณฑ์วิถีชีวิตชาวใต้ ณ สถาบันทักษิณคดีศึกษา
- เข้าสู่ที่พักโฮมสเตย์บนเกาะยอ/ที่พักริมตัวเมืองสงขลา

(บ่าย)

วันที่สอง

(เช้า)

- เที่ยวยุชมพระตำหนักเขาน้อย และชมทัศนียภาพเมืองสงขลาจากลานชมทิวทัศน์บนยอดเขาน้อย
  - พักผ่อนเดินเล่นชายทะเล ณ แหลมสมิหลา ซึ่งสามารถเห็นเกาะหนูและเกาะแมวได้ชัดเจน
- (บ่าย)
- ออกเดินทางไปอำเภอสะเตง
  - ไหว้พระและเที่ยวยุชมความสวยงามของวัดถ้ำเขารูปช้าง
  - เดินทางเข้าอำเภอหาดใหญ่
  - เที่ยวยุชมและลิ้มลองอาหาร

อร่อยๆ ณ ตลาดน้ำคลองแห  
(ทุกวันศุกร์-อาทิตย์)

- เข้าสู่ที่พักในอำเภอหาดใหญ่

### วันที่สาม อำเภอหาดใหญ่

(เช้า)

- เที่ยวชมภายในสวนสาธารณะเทศบาลนครหาดใหญ่ สักการะพระพุทธรูปมงคลมหาราช เจ้าแม่กวนอิม และทำมหาพรหมบนยอดเขาคอหงส์และยอดเขาชุมสัก สัก พร้อมทั้งชมทิวทัศน์ตัวเมืองหาดใหญ่ในมุมสูง

(บ่าย)

- เที่ยวน้ำตกโตนงาช้าง พักผ่อนเล่นน้ำ
- ซื้อของฝาก ณ ตลาดกิมหยง
- เดินทางกลับกรุงเทพฯ โดยสวัสดิภาพ

### ข้อแนะนำในการท่องเที่ยว

ศึกษาและสอบถามรายละเอียดข้อมูลเกี่ยวกับสถานที่ท่องเที่ยวแต่ละประเภทก่อนการเดินทาง หรือติดต่อวิทยากร หรือผู้นำทาง ตามความเหมาะสมของสถานที่ท่องเที่ยวแต่ละแห่ง

การท่องเที่ยวแหล่งท่องเที่ยวทางธรรมชาติ ควรศึกษาฤดูกาลและช่วงเวลาที่เหมาะสมในการเดินทางและเพื่อจัดเตรียมอุปกรณ์สำหรับการท่องเที่ยวได้ถูกต้อง

ร่วมกันรักษาทรัพยากรทางการท่องเที่ยว เพื่อให้เป็นการท่องเที่ยวที่ยั่งยืนสืบต่อคนรุ่นต่อไป

ไม่ประพฤติปฏิบัติขัดต่อวิถีชีวิตและประเพณีนิยมของคนในท้องถิ่น

การแต่งกายที่เหมาะสมสำหรับการท่องเที่ยวแต่ละสถานที่ เช่น ศาสนสถานต่างๆ ควรแต่งกายสุภาพ

- ในการเดินทางไม่ควรประมาท และต้องคำนึงถึงความปลอดภัย

ปฏิบัติตามระเบียบ ข้อกำหนด และคำแนะนำของเจ้าหน้าที่ในสถานที่ท่องเที่ยวอย่างเคร่งครัด

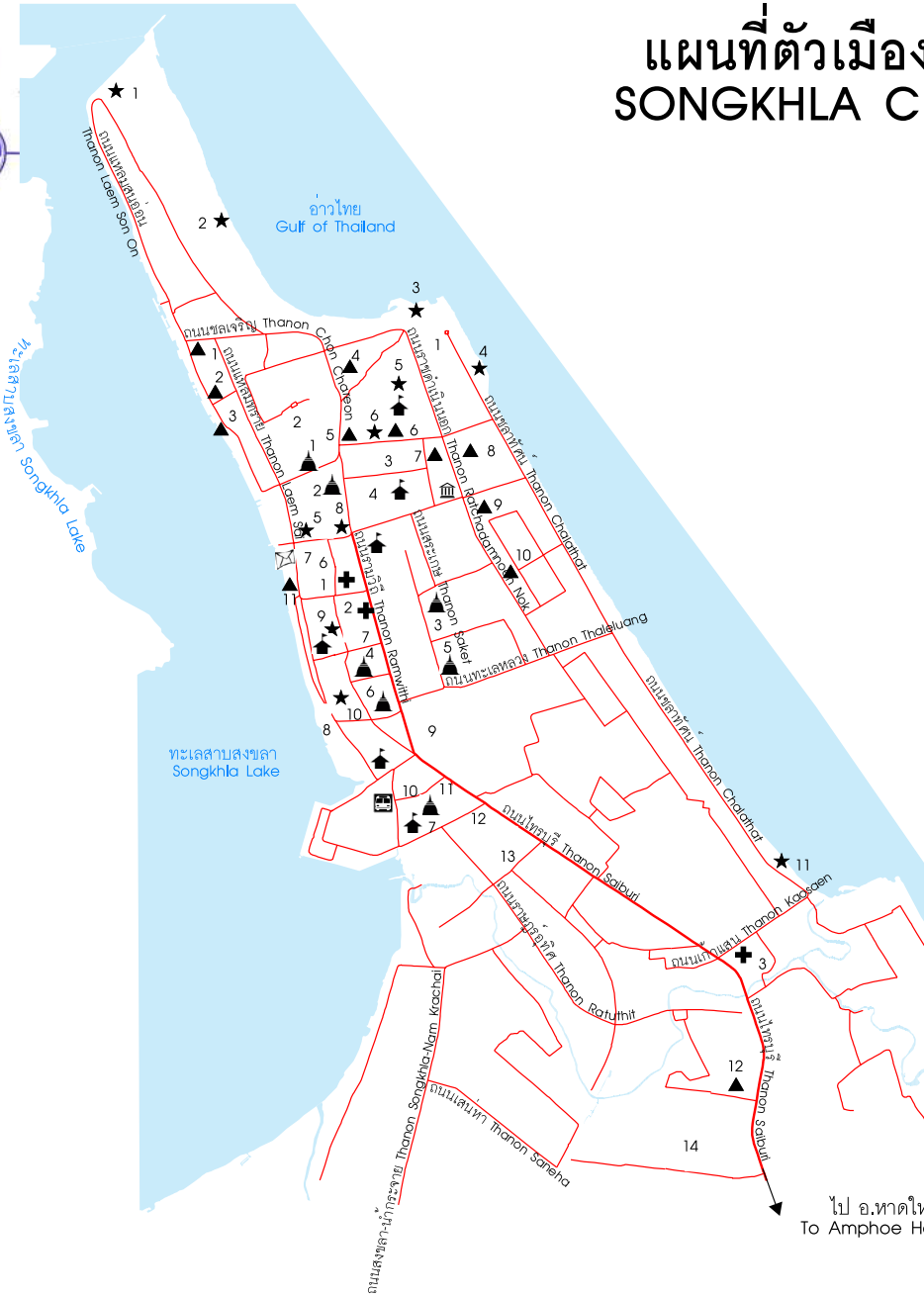


ประติมากรรมพญานาคพ่นน้ำ อำเภอเมืองสงขลา





# แผนที่ตัวเมือง SONGKHLA C



ไป อ.หาดใหญ่  
To Amphoe Hatyai

# สงขลา CITY MAP

## ▲ วัด Temple (Wat)

- 1 วัดไทรงาม Wat Sai Ngam
- 2 วัดแจ้ง Wat Chaeng
- 3 วัดชัยมงคล Wat Chaimongkhon
- 4 วัดมัจฉิมาวาส Wat Matchimawat
- 5 วัดเพชรมงคล Wat Phetmongkhon
- 6 วัดโพธิ์ปฐมาวาส Wat Pho Pathamawat
- 7 วัดอุทัยอาราม Wat Uthaitaram

## + โรงพยาบาล Hospital

- 1 โรงพยาบาลจามรี Chamhari Hospital
- 2 โรงพยาบาลสงขลา Songkhla Hospital
- 3 โรงพยาบาลประสาทสงขลา Songkhla Neurological Hospital







## ▲ สถานที่สำคัญ Places

- 1 สถานีตำรวจภูธรอำเภอเมืองสงขลา  
Amphoe Mueang Songkhla Police Station
- 2 ด่านตรวจคนเข้าเมือง Songkhla Border Pass
- 3 ท่าเทียบเรือ Pier
- 4 สถานกงสุลใหญ่สงขลา มาเลเซีย Consulate of Malaysia
- 5 สถานกงสุลใหญ่แห่งอินโดนีเซีย Consulate of Indonesia
- 6 สถานกงสุลใหญ่แห่งสาธารณรัฐประชาชนจีน Consulate of China
- 7 สำนักงานเทศบาลเมืองสงขลา Songkhla Municipal Office
- 8 สนามกีฬาติณสูลานนท์ Tinnasulanont Stadium
- 9 ศาลจังหวัดสงขลา Songkhla Law Court
- 10 สถาบันเทคโนโลยีราชมงคล วิทยาเขตภาคใต้  
Rajamangala Institute of Technology South Campus
- 11 สถานีตำรวจจังหวัดสงขลา Songkhla Police Station
- 12 มหาวิทยาลัยราชภัฏสงขลา Songkhla Rajabhat University

## ★ แหล่งท่องเที่ยว Tourist Attraction

- 1 อนุสาวรีย์กรมหลวงชุมพร Prince Chumphon Monument
- 2 แหลมสนอ่อน Laem Son On
- 3 หาดสมิหลา Hat Samila
- 4 หาดชลาทัศน์ Hat Chalathat
- 5 สวนเสรี Seri Park
- 6 ตำหนักเขาน้อย Khao Noi Palace
- 7 พิพิธภัณฑ์สถานแห่งชาติ Songkhla National Museum
- 8 พิพิธภัณฑ์พื้นถิ่นมรดก Phathammarong Museum
- 9 ศาลเจ้าพ่อหลักเมือง City Pillar Shrine
- 10 มัสยิด อุสมานิสลาม Usanaislam Mosque
- 11 หาดเกาเส็ง Hat Kaoseng

## สัญลักษณ์ Legend

	ศาลากลางจังหวัด	City Hall
	ไปรษณีย์	Post Office
	โรงเรียน	School
	สถานีขนส่ง	Bus Terminal
	ทางหลวง	Highway
	แม่น้ำ, แหล่งน้ำ	River, Stream

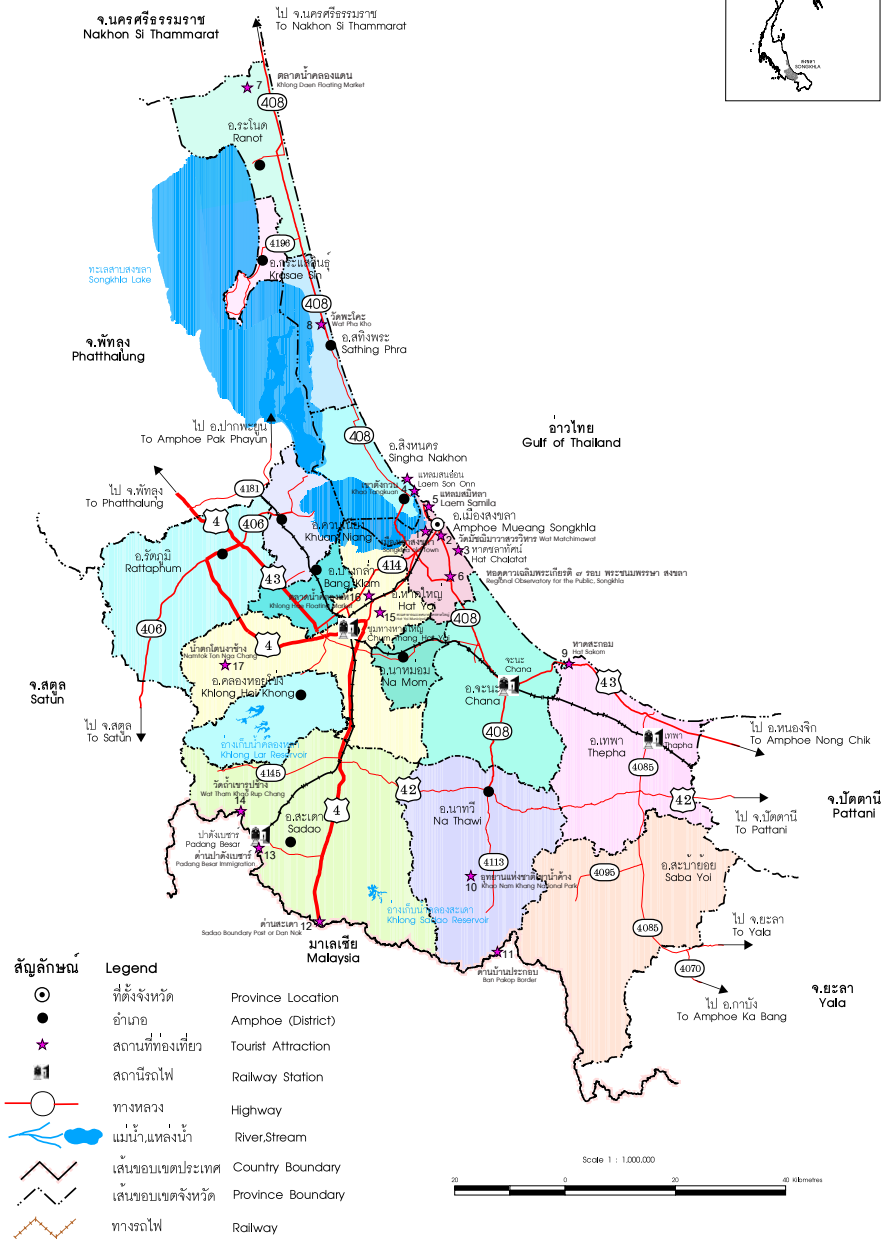
S

e





# แผนที่ท่องเที่ยวจังหวัดสงขลา SONGKHLA TOURIST MAP



สัญลักษณ์	Legend
	ที่ตั้งจังหวัด Province Location
	อำเภอ Amphoe (District)
	สถานที่ท่องเที่ยว Tourist Attraction
	สถานีรถไฟ Railway Station
	ทางหลวง Highway
	แม่น้ำ/แหล่งน้ำ River/Stream
	เส้นขอบเขตประเทศ Country Boundary
	เส้นขอบเขตจังหวัด Province Boundary
	ทางรถไฟ Railway

Scale 1 : 1,000,000



# สถานที่ท่องเที่ยว Tourist Attraction

- |  |   |
|--|---|
| 1 เมืองเก่าสงขลา<br>Songkhla old Town  | 10 อุทยานแห่งชาติเขาน้ำค้าง<br>Khao Nam Khang National Park |
| 2 วัดมัทธิมาวาสวรวิหาร<br>Wat Matchimawat  | 11 ด่านบ้านประกอบ<br>Ban Pakop Border                       |
| 3 หาดชลาทัศน์<br>Hat Chalthat  | 12 ด่านสะเดา หรือ ด่านนอก<br>Sadao Boundary Post or Dan Nok |
| 4 เขาดังกวน<br>Khao Tangkuan   | 13 ด่านปาดังเบซาร์<br>Padang Besar Immigration              |
| 5 แหลมสมิหลา<br>Laem Samila  | 14 วัดถ้ำเขารูปช้าง<br>Wat Tham Khao Rup Chang              |
| 6 หอดูดาวเฉลิมพระเกียรติ ๗ รอบ<br>พระชนมพรรษา สงขลา<br>Regional Observatory for the Public, Songkhla | 15 สวนสาธารณะเทศบาลนครหาดใหญ่<br>Hat Yai Municipal Park     |
| 7 ตลาดริมน้ำคลองแดน<br>Khlung Daen Floating Market   | 16 ตลาดน้ำคลองแห<br>Khlung Hae Floating Market              |
| 8 วัดพะโคะ<br>Wat Pha Kho  | 17 น้ำตกโตนงาช้าง<br>Namtok Ton Nga Chang                   |
| 9 หาดสะกอม<br>Hat Sakom  |   |

สัญลักษณ์	Legend	
	ที่ตั้งจังหวัด	Province Location
	อำเภอ	Amphoe (District)
	สถานที่ท่องเที่ยว	Tourist Attraction
	ทางหลวง	Highway
	แม่น้ำ, แหล่งน้ำ	River, Stream
	เส้นขอบเขตประเทศ	Country Boundary
	เส้นขอบเขตจังหวัด	Province Boundary

## หมายเลขโทรศัพท์สำคัญ

ประชาสัมพันธ์จังหวัดสงขลา

โทร. ๐ ๗๔๓๒ ๒๘๕๑

สำนักงานเทศบาลนครสงขลา

โทร. ๐ ๗๔๓๑ ๑๐๑๕

สำนักงานเทศบาลหาดใหญ่

โทร. ๐ ๗๔๒๐ ๐๐๐๐

สำนักงานท่องเที่ยวและกีฬาจังหวัดสงขลา

โทร. ๐ ๗๔๓๑ ๑๕๗๓, ๐๘ ๖๔๙๐ ๖๗๒๐

โรงพยาบาลสงขลา

โทร. ๐ ๗๔๓๓ ๘๑๐๐

โรงพยาบาลหาดใหญ่

โทร. ๐ ๗๔๒๗ ๓๑๐๐

โรงพยาบาลสงขลานครินทร์

โทร. ๐ ๗๔๔๕ ๕๐๐๐

สถานีตำรวจภูธรเมืองสงขลา

โทร. ๐ ๗๔๓๐ ๗๐๙๒

สถานีตำรวจภูธรหาดใหญ่

โทร. ๐ ๗๔๒๕ ๗๓๓๓

ตำรวจทางหลวง

โทร. ๐ ๗๗๘๙ ๙๐๕๒, ๐ ๗๗๘๙ ๙๑๑๑

ตำรวจท่องเที่ยว

โทร. ๑๑๕๕

## ศูนย์บริการข่าวสารท่องเที่ยว ททท. การท่องเที่ยวแห่งประเทศไทย สำนักงานใหญ่

๑๖๐๐ ถนนเพชรบุรี แขวงมักกะสัน

เขตราชเทวี กรุงเทพฯ ๑๐๔๐๐

โทร. ๑๖๗๒

โทรสาร ๐ ๒๒๕๓ ๗๔๔๐

อีเมล : info@tat.or.th

www.tourismthailand.org

เปิดบริการทุกวัน เวลา ๐๘.๓๐-๑๖.๓๐ น.

## ท่าอากาศยานสุวรรณภูมิ

อาคารผู้โดยสารขาเข้าในประเทศ ประตู ๓ ชั้น ๒

โทร. ๐ ๒๑๓๔ ๐๐๔๐

เปิดบริการ ๒๔ ชั่วโมง

## การท่องเที่ยวแห่งประเทศไทย สำนักงานหาดใหญ่

๑/๑ ถนนนิพัทธ์อุทิศ ๓ ซอย ๒ อำเภอหาดใหญ่

จังหวัดสงขลา ๙๐๑๑๐

โทร. ๐ ๗๔๒๓ ๑๐๕๕, ๐ ๗๔๒๓ ๘๕๑๘

โทรสาร ๐ ๗๔๒๔ ๕๙๘๖

อีเมล : tathatyai@tat.or.th

พื้นที่ความรับผิดชอบ: สงขลา

เปิดบริการทุกวัน เวลา ๐๘.๓๐-๑๖.๓๐ น.



หาดสมิหลา อำเภอเมือง จังหวัดสงขลา



ข้อมูล : ททท. สำนักงานหาดใหญ่  
กองข่าวสารท่องเที่ยว (โทร. ๐ ๒๒๕๐ ๕๕๐๐ ต่อ ๒๑๔๐-๖)  
ออกแบบและจัดพิมพ์ : กองข่าวสารท่องเที่ยว ฝ่ายบริการการตลาด  
ข้อมูลรายละเอียดที่ระบุในเอกสารนี้อาจมีการเปลี่ยนแปลงได้  
ลิขสิทธิ์ของการท่องเที่ยวแห่งประเทศไทย  
มีนาคม ๒๕๖๓  
ห้ามจำหน่าย



  
เพื่อนร่วมทาง  
บริการ ๒๔ ชั่วโมง  
อีเมล : info@tat.or.th  
www.tourismthailand.org