

พระราชกฤษฎีกา

เปลี่ยนแปลงเขตเทศบาลเมืองเพชรบูรณ์ จังหวัดเพชรบูรณ์

พ.ศ. ๒๕๖๒

ภูมิพลอดุลยเดช ป.ร.

ให้ไว้ ณ วันที่ ๒๖ ธันวาคม พ.ศ. ๒๕๖๒

เป็นปีที่ ๒๔ ในรัชกาลปัจจุบัน

พระบาทสมเด็จพระปรมินทรมหาภูมิพลอดุลยเดช มีพระบรมราชโองการโปรดเกล้าฯ ให้ประกาศว่า

โดยที่เป็นการสมควรเปลี่ยนแปลงเขตเทศบาลเมืองเพชรบูรณ์ จังหวัดเพชรบูรณ์ เพื่อความเหมาะสมแก่การบริหารกิจการและการทะนุบำรุงท้องถิ่น

เล่ม ๘๖ ตอนที่ ๑๑๗ ราชกิจจานุเบกษา ๓๐ ธันวาคม ๒๕๑๒

อาศัยอำนาจตามความในมาตรา ๑๕๓ ของรัฐธรรมนูญแห่งราชอาณาจักรไทย และมาตรา ๑๒ แห่งพระราชบัญญัติเทศบาล พ.ศ. ๒๔๘๖ ซึ่งแก้ไขเพิ่มเติมโดยพระราชบัญญัติเทศบาล (ฉบับที่ ๓) พ.ศ. ๒๔๘๘ จึงทรงพระกรุณาโปรดเกล้าฯ ให้ตราพระราชกฤษฎีกาขึ้นไว้ ดังต่อไปนี้

มาตรา ๑ พระราชกฤษฎีกานี้เรียกว่า “พระราชกฤษฎีกาเปลี่ยนแปลงเขตเทศบาลเมืองเพชรบูรณ์ จังหวัดเพชรบูรณ์ พ.ศ. ๒๕๑๒”

มาตรา ๒ พระราชกฤษฎีกานี้ให้ใช้บังคับตั้งแต่วันถัดจากวันประกาศในราชกิจจานุเบกษาเป็นต้นไป

มาตรา ๓ ให้เปลี่ยนแปลงเขตเทศบาลเมืองเพชรบูรณ์ จังหวัดเพชรบูรณ์ ซึ่งได้กำหนดไว้ตามมาตรา ๔ แห่งพระราชกฤษฎีกาจัดตั้งเทศบาลเมืองเพชรบูรณ์ จังหวัดเพชรบูรณ์ พุทธศักราช ๒๔๗๕ เสียใหม่ โดยให้มีเขตดังต่อไปนี้

ด้านเหนือ ตั้งแต่หลักเขตที่ ๑ ซึ่งตั้งอยู่ริมทางไปบ้านป่าเลาฟากเหนือ ตรงปากทางไปหนองนารีฟากตะวันตก เลียบตามริมทางไปหนองนารีฟากตะวันตก ไปทางทิศตะวันออกเฉียงเหนือ และเลียบตามริมทางไปหนองนารีฟากเหนือ ไป

เล่ม ๘๖ ตอนที่ ๑๑๗ ราชกิจจานุเบกษา ๓๐ ธันวาคม ๒๕๑๒

ทางทิศตะวันออกเฉียงใต้ ถึงหลักเขตที่ ๒ ซึ่งตั้งอยู่ริมทางหลวงแผ่นดิน หมายเลข ๒๑ ตอนเพชรบูรณ์-หล่มสัก ฟากตะวันตก

จากหลักเขตที่ ๒ เป็นเส้นตรงไปทางทิศตะวันออกเฉียงใต้ ข้ามทางหลวงแผ่นดิน หมายเลข ๒๑ ตอนเพชรบูรณ์-หล่มสัก ถึงหลักเขตที่ ๓ ซึ่งตั้งอยู่ห่างจากศูนย์กลางทางหลวงแผ่นดินตามแนวเส้นตั้งฉาก ระยะ ๑๐๐ เมตร

จากหลักเขตที่ ๓ เป็นเส้นขนาน ระยะ ๑๐๐ เมตร กับทางหลวงแผ่นดิน หมายเลข ๒๑ ตอนเพชรบูรณ์-หล่มสัก ไปทางทิศใต้ ถึงหลักเขตที่ ๔ ซึ่งตั้งอยู่ห่างจากหลักเขตที่ ๓ ระยะ ๓๐๐ เมตร

จากหลักเขตที่ ๔ เป็นเส้นตรงไปทางทิศตะวันออกเฉียงใต้ ตามแนวเส้นตั้งฉากกับทางหลวงแผ่นดิน หมายเลข ๒๑ ตอนเพชรบูรณ์-หล่มสัก ถึงหลักเขตที่ ๕ ซึ่งตั้งอยู่ริมแม่น้ำเก่าฝั่งตะวันออก

ด้านตะวันออก จากหลักเขตที่ ๕ เลียบตามริมแม่น้ำเก่า ฝั่งตะวันออก ไปทางทิศใต้ ถึงหลักเขตที่ ๖ ซึ่งตั้งอยู่ริมคลองคูฝ่งเหนือ

เล่ม ๘๖ ตอนที่ ๑๑๗ ราชกิจจานุเบกษา ๓๐ ธันวาคม ๒๕๑๒

จากหลักเขตที่ ๖ เลียบตามริมคลองคูฝ่งเหนือไปทางทิศตะวันออกเฉียงเหนือ ถึงปากคลองคูฝ่งเหนือ แล้วเลียบตามริมแม่น้ำป่าสักฝ่งตะวันตกไปทางทิศตะวันออกเฉียงเหนือ ถึงหลักเขตที่ ๗ ซึ่งตั้งอยู่ห่างจากปากคลองคูฝ่งเหนือ ตามแนวแม่น้ำ ระยะ ๒๘๐ เมตร

จากหลักเขตที่ ๗ เป็นเส้นตรงไปทางทิศตะวันออกเฉียง ข้ามแม่น้ำป่าสักและข้ามทางไปบ้านไร่เหนือตรงจุดซึ่งอยู่ห่างจากศูนย์กลางถนนสนามไชยที่มาบรรจบกับทางไปบ้านไร่เหนือ ตามแนวทางระยะ ๒๕๐ เมตร ถึงหลักเขตที่ ๘ ซึ่งตั้งอยู่ห่างจากศูนย์กลางทางไปบ้านไร่เหนือ ระยะ ๒๐๐ เมตร

จากหลักเขตที่ ๘ เป็นเส้นขนาน ระยะ ๒๐๐ เมตร กับศูนย์กลางทางไปบ้านไร่เหนือไปทางทิศใต้ ข้ามทางไปบ้านโนนตะแบกและข้ามแม่น้ำป่าสัก ถึงหลักเขตที่ ๙ ซึ่งตั้งอยู่ริมแม่น้ำป่าสักฝ่งใต้ห่างจากปากคลองวัดสิงห์ฝ่งตะวันออกเฉียงเหนือ ตามแนวแม่น้ำ ระยะ ๕๐ เมตร

จากหลักเขตที่ ๙ เลียบตามริมแม่น้ำป่าสักฝ่งตะวันตกไปทางทิศใต้ ถึงหลักเขตที่ ๑๐ ซึ่งตั้งอยู่ห่างจากด้านใต้ของสามแยกทางไปปากน้ำและถนนเพชรเจริญ ระยะ ๑๗๐ เมตร

เล่ม ๘๖ ตอนที่ ๑๑๗ ราชกิจจานุเบกษา ๓๐ ธันวาคม ๒๕๑๒

ด้านใต้ จากหลักเขตที่ ๑๐ เป็นเส้นตรงไปทางทิศตะวันตก ถึงหลักเขตที่ ๑๑ ซึ่งตั้งอยู่ริมถนนเพชรเจริญฟากตะวันตก ห่างจากศูนย์กลางทางไปปากน้ำ ตามแนวถนนเพชรเจริญ ระยะ ๑๕๐ เมตร

จากหลักเขตที่ ๑๑ เป็นเส้นขนานกับทางไปปากน้ำ ไปทางทิศตะวันตกเฉียงเหนือ ถึงหลักเขตที่ ๑๒ ซึ่งตั้งอยู่ริมคลองศาลาฝั่งตะวันตก

จากหลักเขตที่ ๑๒ เลียบตามริมคลองศาลาฝั่งตะวันตก ไปทางทิศตะวันตกเฉียงใต้ ถึงหลักเขตที่ ๑๓ ซึ่งตั้งอยู่ห่างจากหลักเขตที่ ๑๒ ตามแนวคลอง ระยะ ๒๐๐ เมตร

จากหลักเขตที่ ๑๓ เป็นเส้นขนาน ระยะ ๒๐๐ เมตร กับถนนพระพุทธรบาทไปทางทิศตะวันตกเฉียงใต้ ถึงหลักเขตที่ ๑๔ ซึ่งตั้งอยู่ริมคลองโสมฝั่งตะวันออก

จากหลักเขตที่ ๑๔ เลียบตามริมคลองโสมฝั่งตะวันออก ไปทางทิศตะวันตกเฉียงเหนือ ข้ามทางหลวงแผ่นดิน หมายเลข ๒๑ ตอนวังชมภู-เพชรบูรณ์ ถึงหลักเขตที่ ๑๕ ซึ่งตั้งอยู่ห่างจากศูนย์กลางทางหลวงแผ่นดิน ตามแนวคลอง ระยะ ๒๐๐ เมตร

เล่ม ๘๖ ตอนที่ ๑๑๗ ราชกิจจานุเบกษา ๓๐ ธันวาคม ๒๕๑๒

ด้านตะวันตก จากหลักเขตที่ ๑๕ เป็นเส้นขนาน ระยะ ๒๐๐ เมตร กับศูนย์กลางทางหลวงแผ่นดิน หมายเลข ๒๑ ตอน วังชมภู-เพชรบูรณ์ ไปทางทิศตะวันออกเฉียงเหนือ ถึงหลักเขตที่ ๑๖ ซึ่งตั้งอยู่ห่างจากหลักเขตที่ ๑๕ ระยะ ๕๘๐ เมตร

จากหลักเขตที่ ๑๖ เป็นเส้นตรงไปทางทิศตะวันตกเฉียงเหนือ ถึงหลักเขตที่ ๑๗ ซึ่งตั้งอยู่ห่างจากหลักเขตที่ ๑๖ ระยะ ๑,๖๐๐ เมตร และห่างจากศูนย์กลางทางหลวงจังหวัด หมายเลข ๒๐๐๖ ตอนเพชรบูรณ์-บ้านป่าแดง ระยะ ๕๐๐ เมตร

จากหลักเขตที่ ๑๗ เป็นเส้นตรงไปทางทิศตะวันออกเฉียงเหนือ ข้ามทางหลวงจังหวัด หมายเลข ๒๐๐๖ ตอนเพชรบูรณ์-บ้านป่าแดง ตามแนวเส้นตั้งฉากกับทางหลวงจังหวัด ถึงหลักเขตที่ ๑๘ ซึ่งตั้งอยู่ริมคลองคูฝ่งใต้

จากหลักเขตที่ ๑๘ เลียบตามริมคลองคูฝ่งใต้ไปทางทิศตะวันออกเฉียงเหนือ ถึงหลักเขตที่ ๑๙ ซึ่งตั้งอยู่ห่างจากศูนย์กลางสะพานข้ามคลองคูตรงถนนนิกรบำรุง ตามแนวคลอง ระยะ ๖๐๐ เมตร

จากหลักเขตที่ ๑๙ เลียบตามแนวเขตหวงห้ามที่ดินตามพระราชกฤษฎีกากำหนดเขตหวงห้ามที่ดินในท้องที่ตำบลใน

เล่ม ๘๖ ตอนที่ ๑๑๗ ราชกิจจานุเบกษา ๓๐ ธันวาคม ๒๕๑๒

เมือง ตำบลป่าเถา และตำบลสะเคียง อำเภอเมืองเพชรบูรณ์
จังหวัดเพชรบูรณ์ พุทธศักราช ๒๕๑๔ ไปทางทิศตะวันตก
เฉียงเหนือ บรรจบหลักเขตที่ ๑

ดังปรากฏในแผนที่ท้ายพระราชกฤษฎีกานี้

ตามเส้นแนวเขตที่กล่าวไว้ในมาตรานี้ ให้มีหลักย่อยปักไว้

เพื่อแสดงแนวเขตตามสมควร

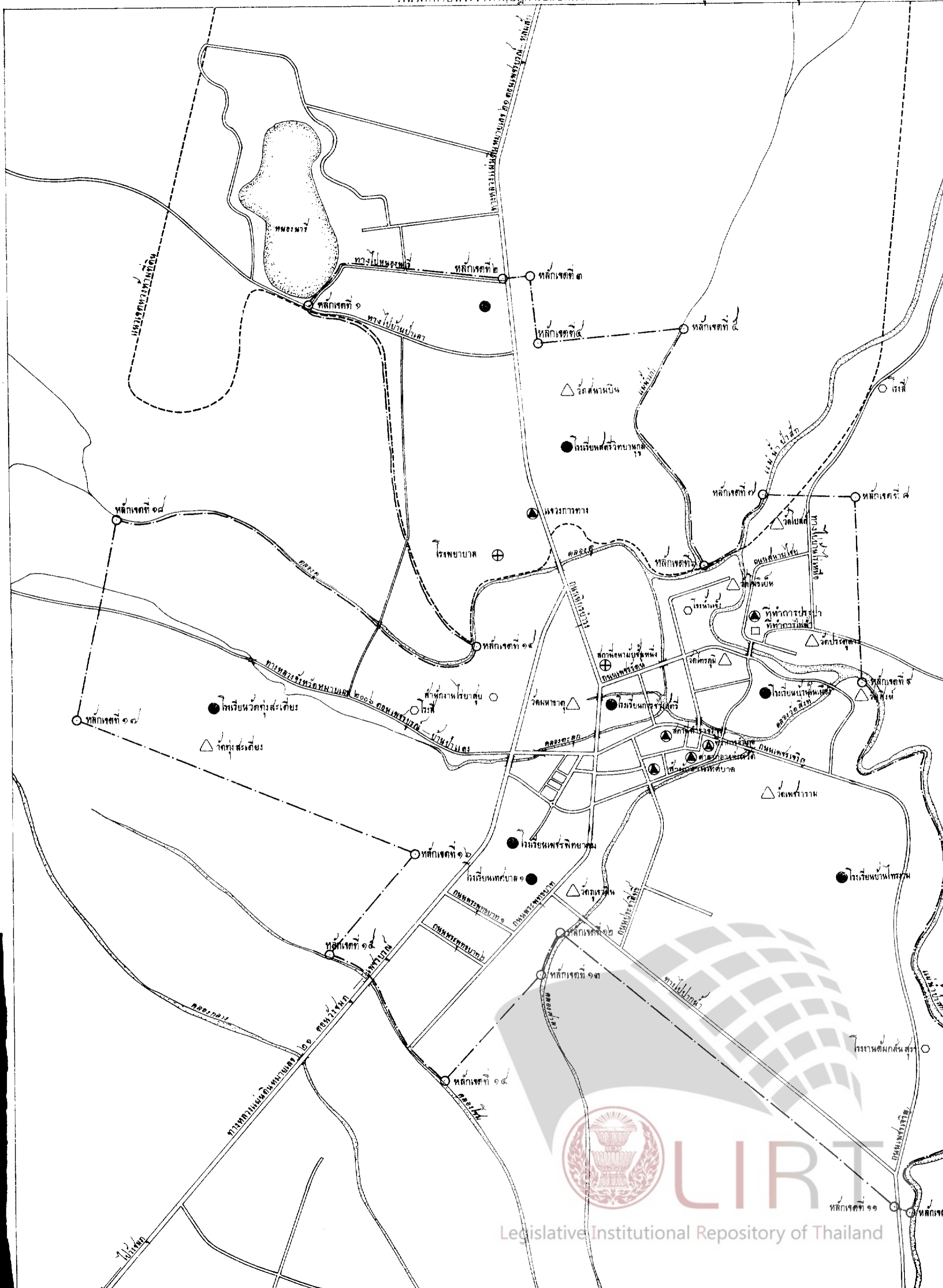
มาตรา ๔ ให้รัฐมนตรีว่าการกระทรวงมหาดไทยรักษาการ
ตามพระราชกฤษฎีกานี้

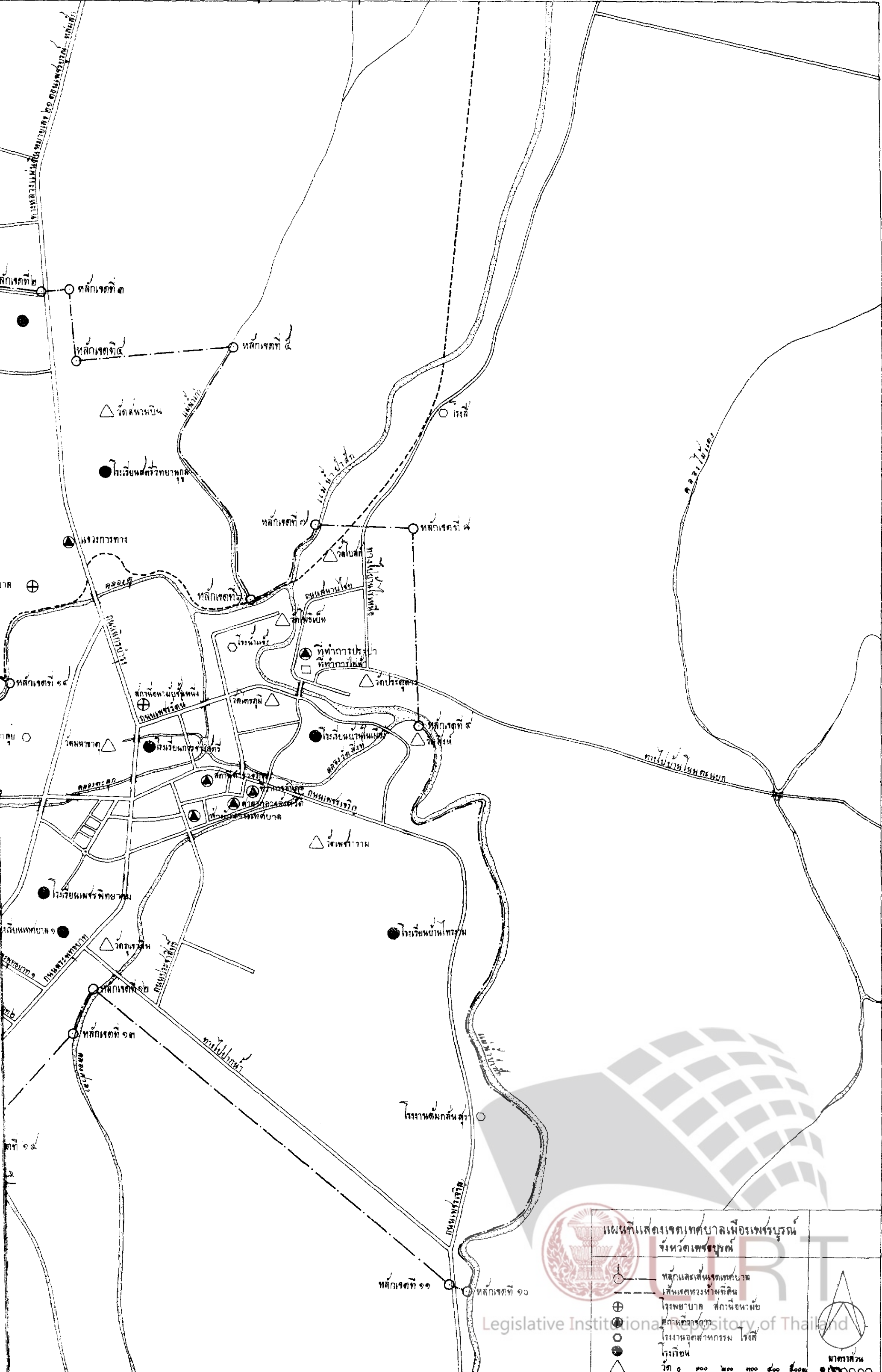
ผู้รับสนองพระบรมราชโองการ

จอมพล ถนอม กิตติขจร

นายกรัฐมนตรี



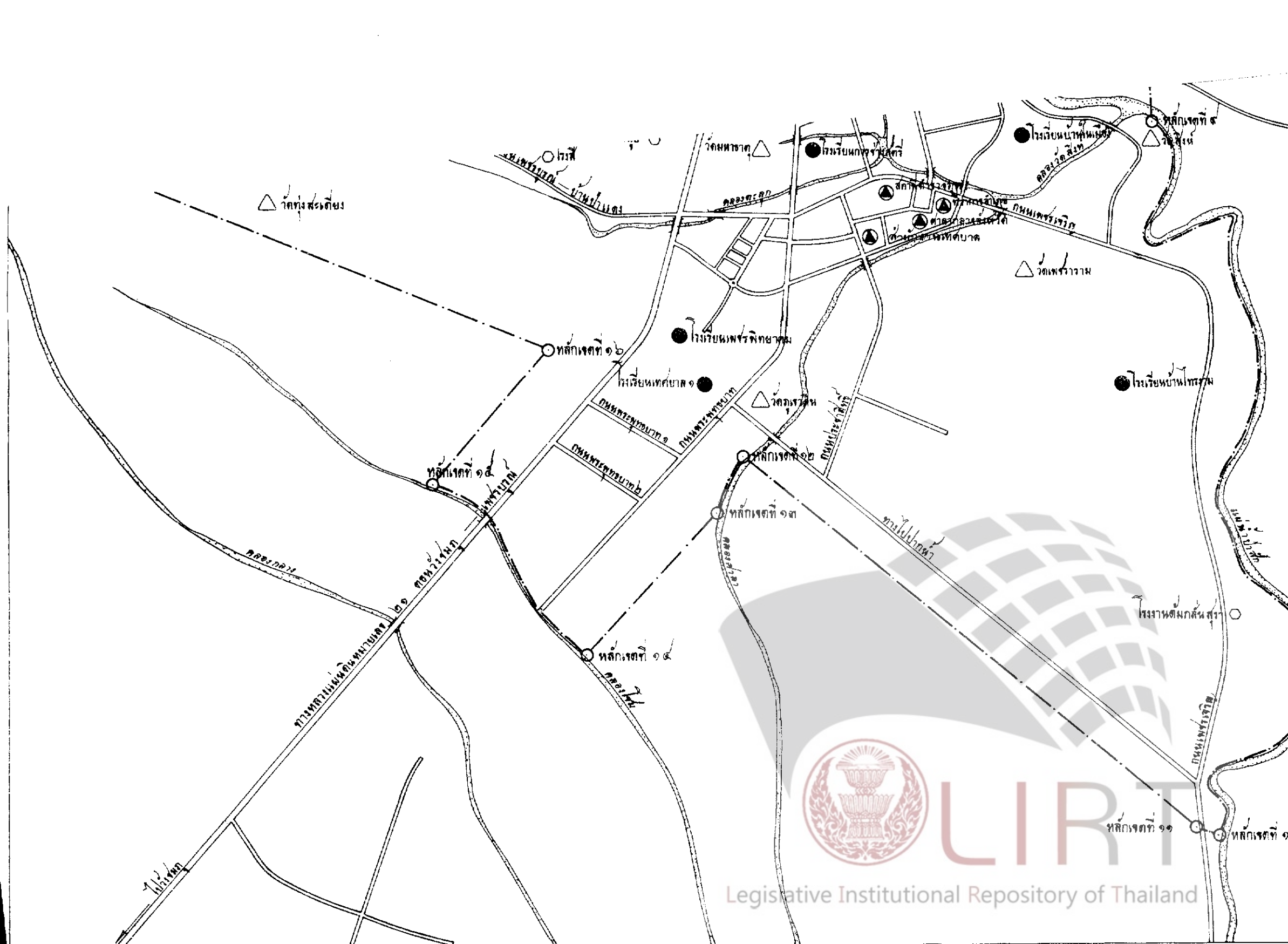




แผนที่แสดงเขตเทศบาลเมืองเพชรบูรณ์
จังหวัดเพชรบูรณ์

เขตเทศบาลเมือง
 เขตที่ขอเปลี่ยนแปลงเขตเทศบาลเมือง
 ศาลากลางจังหวัด
 สถานีรถไฟ
 โรงเรียน
 วัด
 สถานีอนามัย
 โรงเรียนประถมศึกษา
 โรงเรียนมัธยมศึกษา
 โรงเรียนอาชีวศึกษา
 โรงเรียนอุดมศึกษา
 โรงเรียนกีฬา
 โรงเรียนพลศึกษา
 โรงเรียนช่างฝีมือ
 โรงเรียนเกษตรกรรม
 โรงเรียนศิลปกรรม
 โรงเรียนดนตรี
 โรงเรียนนาฏศิลป์
 โรงเรียนกีฬา
 โรงเรียนพลศึกษา
 โรงเรียนช่างฝีมือ
 โรงเรียนเกษตรกรรม
 โรงเรียนศิลปกรรม
 โรงเรียนดนตรี
 โรงเรียนนาฏศิลป์

มาตราส่วน
๑:๑๐๐๐๐



△ สถานี สะพาน

วิทยาลัย

△ สถานี

สถานี ๑๖

วิทยาลัย

สถานี ๑๕

สถานี ๑๒

สถานี ๑๓

สถานี ๑๔

วิทยาลัย

วิทยาลัย

สถานี ๑๑

สถานี ๑๒



LIRIT

Legislative Institutional Repository of Thailand

เล่ม ๘๖ ตอนที่ ๑๑๗ ราชกิจจานุเบกษา ๓๐ ธันวาคม ๒๕๑๒

หมายเหตุ :- เหตุผลในการประกาศใช้พระราชกฤษฎีกาฉบับนี้ คือ เนื่องจากท้องถิ่นทั้งในเขตและนอกเขตเทศบาลเมืองเพชรบูรณ์ จังหวัดเพชรบูรณ์ ได้เจริญขึ้นและมีชุมชนหนาแน่น จึงสมควรขยายเขตเทศบาลเมืองเพชรบูรณ์ จังหวัดเพชรบูรณ์ เพื่อประโยชน์ในการบริหารกิจการและการทะนุบำรุงท้องถิ่นต่อไป