



พระราชกฤษฎีกา

จัดตั้งเทศบาลตำบลกบินทร์ จังหวัดปราจีนบุรี

พ.ศ. ๒๕๐๐

ภูมิพลอดุลยเดช ป.ร.

ให้ไว้ ณ วันที่ ๙ กุมภาพันธ์ พ.ศ. ๒๕๐๐

เป็นปีที่ ๑๒ ในรัชกาลปัจจุบัน

พระบาทสมเด็จพระปรมินทรมหาภูมิพลอดุลยเดช มี
พระบรมราชโองการโปรดเกล้าฯ ให้ประกาศว่า

โดยที่เป็นการสมควรจัดตั้งสุขาภิบาลกบินทร์ อำเภอกบินทร์บุรี จังหวัดปราจีนบุรี ซึ่งเป็นเทศบาลตำบล

เล่ม ๗๔ ตอนที่ ๑๖ ราชกิจจานุเบกษา ๑๕ กุมภาพันธ์ ๒๕๐๐

อาศัยอำนาจตามความในมาตรา ๘๕ ของรัฐธรรมนูญแห่งราชอาณาจักรไทย พุทธศักราช ๒๔๗๕ แก้ไขเพิ่มเติม พุทธศักราช ๒๔๘๕ มาตรา ๖ แห่งพระราชบัญญัติสุขภาพป.ศ. ๒๔๘๕ และมาตรา ๘ แห่งพระราชบัญญัติเทศบาล พ.ศ. ๒๔๘๖ จึงทรงพระกรุณาโปรดเกล้าฯ ให้ตราพระราชกฤษฎีกาขึ้นไว้ ดังต่อไปนี้

มาตรา ๑ พระราชกฤษฎีกานี้เรียกว่า “พระราชกฤษฎีกาจัดตั้งเทศบาลตำบลกบินทร์ จังหวัดปราจีนบุรี พ.ศ. ๒๕๐๐”

มาตรา ๒ พระราชกฤษฎีกานี้ให้ใช้บังคับตั้งแต่วันถัดจากวันประกาศในราชกิจจานุเบกษาเป็นต้นไป

มาตรา ๓ ให้จัดตั้งสุขาภิบาลกบินทร์ อำเภอเมืองปราจีนบุรี จังหวัดปราจีนบุรี ขึ้นเป็นเทศบาลตำบล มีชื่อว่า “เทศบาลตำบลกบินทร์ จังหวัดปราจีนบุรี”

มาตรา ๔ ให้กำหนดเขตเทศบาลตำบลกบินทร์ จังหวัดปราจีนบุรี ไว้ดังนี้ คือ

ด้านเหนือ ตั้งแต่หลักเขตที่ ๑ ซึ่งตั้งอยู่ที่ฝั่งใต้ของปากคลองไผ่เลียบตามฝั่งใต้ของคลองไผ่ไปทางทิศตะวันออกเฉียงใต้ เป็นระยะ ๗๕๐ เมตร ซึ่งเป็นหลักเขตที่ ๒

เล่ม ๗๔ ตอนที่ ๑๖ ราชกิจจานุเบกษา ๑๕ กุมภาพันธ์ ๒๕๐๐

ด้านตะวันออก จากหลักเขตที่ ๒ เป็นเส้นตรงไปทางทิศตะวันตกเฉียงใต้ ถึงปากตะวันออกของถนนตลาดใหม่ ตรงเขตวัดทุ่งแฝกด้านเหนือ ซึ่งเป็นหลักเขตที่ ๓

ด้านใต้ จากหลักเขตที่ ๓ เป็นเส้นตรงไปทางทิศตะวันตกเฉียงเหนือ ถึงปากเหนือของถนนหน้าท่าเรือท่าเรืออำเภอกบินทร์บุรี ห่างจากโรงฆ่าสัตว์ไปทางทิศตะวันตกเป็นระยะ ๑๕๐ เมตร ซึ่งเป็นหลักเขตที่ ๔

ด้านตะวันตก จากหลักเขตที่ ๔ เป็นเส้นตรงไปทางทิศตะวันออกเฉียงเหนือ ถึงฝั่งตะวันตกของแควหนุมาน ตรงเชิงสะพานรถไฟ ซึ่งเป็นหลักเขตที่ ๕

จากหลักเขตที่ ๕ เลียบตามทางรถไฟไปทางทิศตะวันออกเฉียงใต้ ถึงฝั่งตะวันออกของแควหนุมาน ซึ่งเป็นหลักเขตที่ ๖

จากหลักเขตที่ ๖ เลียบตามฝั่งตะวันออกของแควหนุมานไปทางทิศเหนือและทิศตะวันออก จนบรรจบหลักเขตที่ ๑

ดังปรากฏในแผนที่ท้ายพระราชกฤษฎีกานี้

ตามเส้นแนวเขตที่กล่าวไว้ในมาตรา ๓ ให้มีหลักขอยึดไว้เพื่อแสดงแนวเขตด้วยตามสมควร

เล่ม ๗๔ ตอนที่ ๑๖ ราชกิจจานุเบกษา ๑๕ กุมภาพันธ์ ๒๕๐๐

มาตรา ๕ ให้รัฐมนตรีว่าการกระทรวงมหาดไทยรักษาการ
ตามพระราชกฤษฎีกานี้

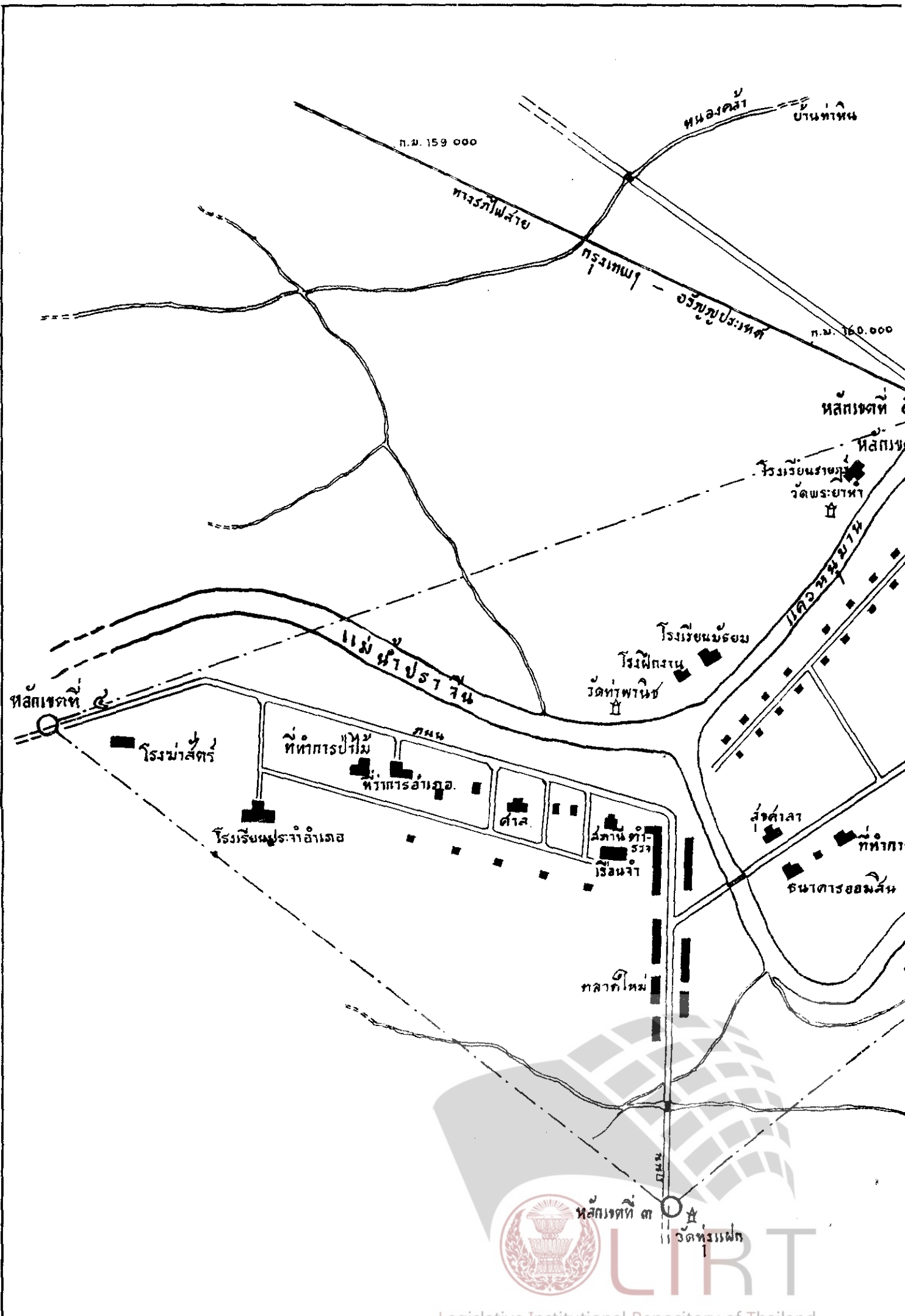
ผู้รับสนองพระบรมราชโองการ

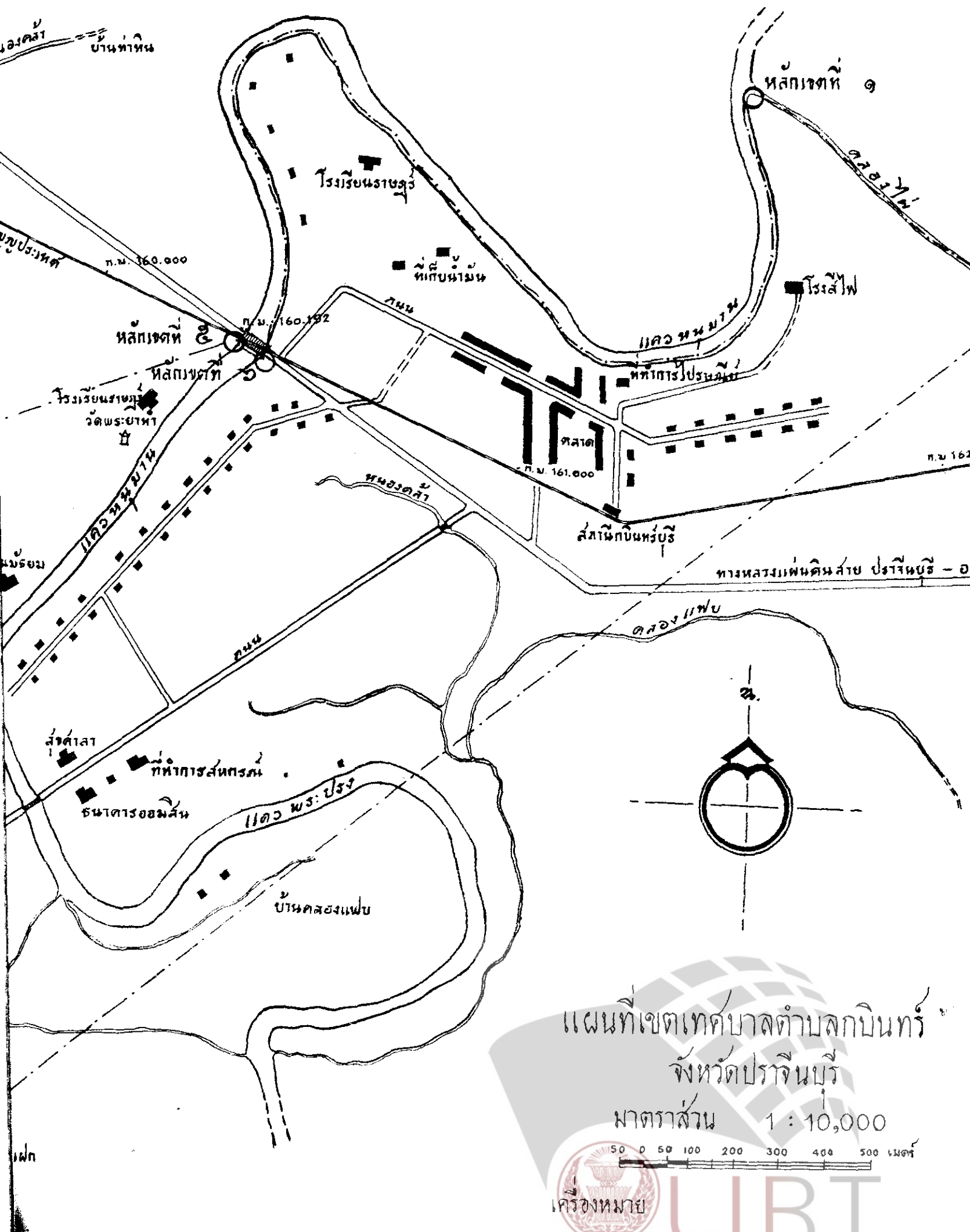
พลอากาศโท ม.ม. เวชยันตรังสฤษฎ์

รองนายกรัฐมนตรี

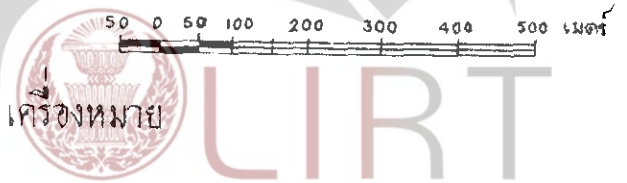
หมายเหตุ:— เหตุผลในการประกาศใช้พระราชกฤษฎีกานี้ คือ
เนื่องจากสถานีวิทยุวิทยุอาชีวศึกษาจังหวัดปราจีนบุรี มี
สภาพเหมาะสมที่จะยกฐานะขึ้นเป็นเทศบาลตำบล เพื่อให้ราษฎรใน
ท้องถิ่นนั้นได้ปกครองดูแล และทุนบำรุงท้องถิ่นของตน ตามระบอบ
เทศบาล จึงสมควรตราพระราชกฤษฎีกานี้

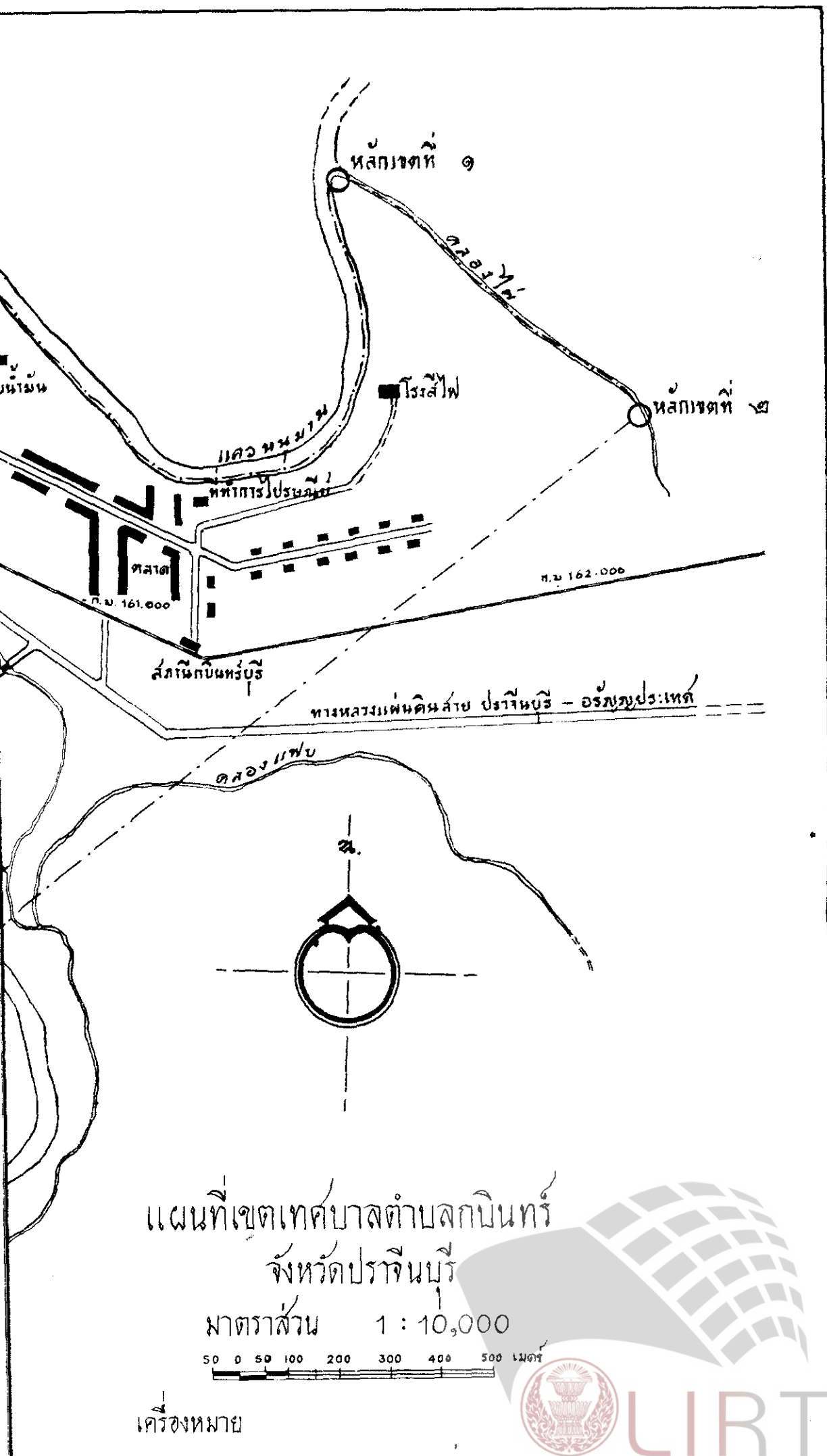




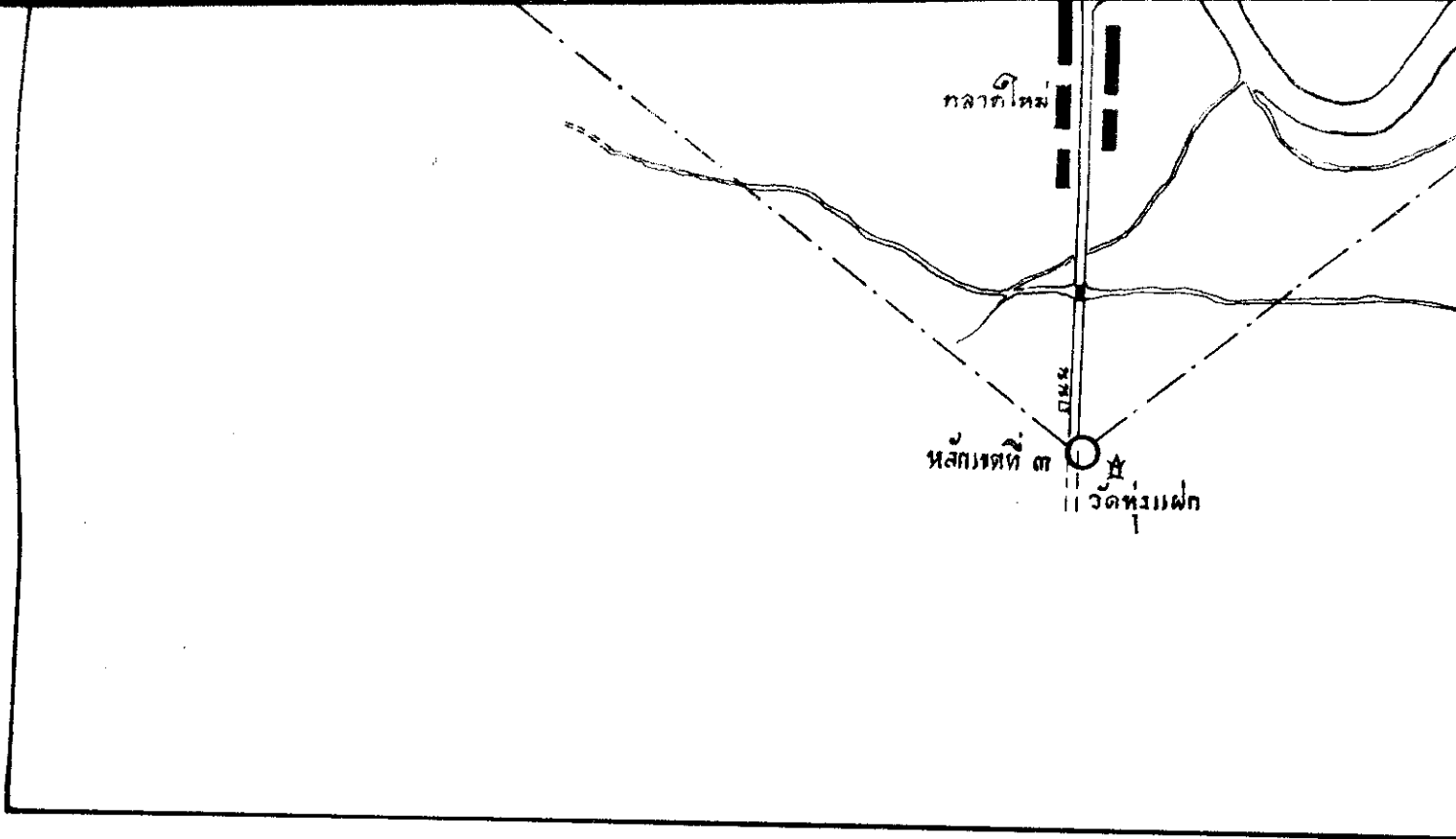


แผนที่เขตเทศบาลตำบลลภนิรินทร์
 จังหวัดปราจีนบุรี
 มาตราส่วน 1 : 10,000

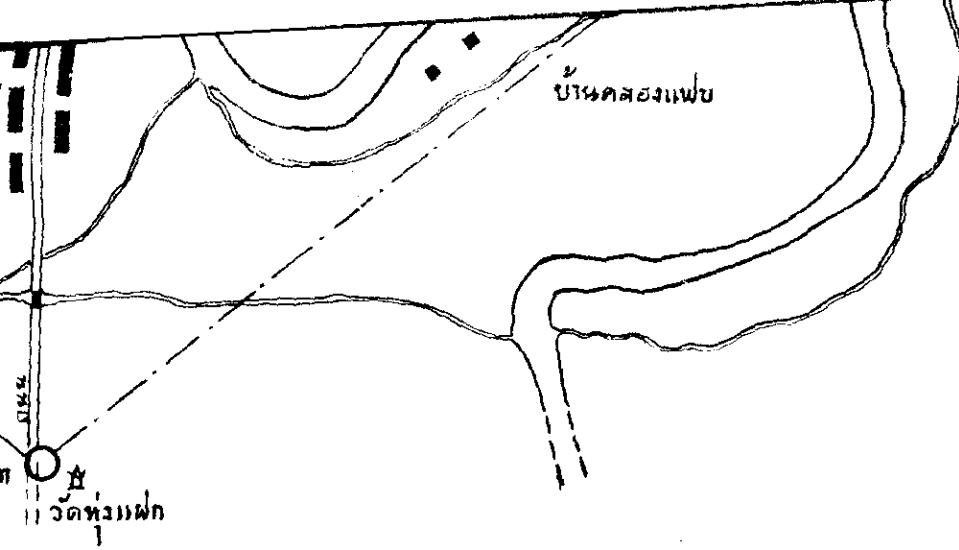




LIRT



Legislative Institutional Repository of Thailand



แผนที่เขตเทศบาลตำบลกบิ
จังหวัดปราจีนบุรี

มาตราส่วน 1 : 10,000

50 0 50 100 200 300 400 500

เครื่องหมาย

----- เขตเทศบาล



Legislative Institutional Repository of Thailand

สองแพะ

แผนที่เขตเทศบาลตำบลกบินทร์
จังหวัดปราจีนบุรี

มาตราส่วน 1 : 10,000

50 0 50 100 200 300 400 500 เมตร

เครื่องหมาย

----- เขตเทศบาล

พิมพ์ที่ ส่วนการรังวัด กรมที่ดิน



Legislative Institutional Repository of Thailand

๖๕๖-๖๕-๖๕