

## พระราชกฤษฎีกา

กำหนดเขตที่ดินในบริเวณที่ที่จะเวนคืน เพื่อสร้างทางหลวงจังหวัด

หมายเลข ๔๒๓๔ สายทางแยกเข้าท่าเทียบเรือประมงปากพั่น

พ.ศ. ๒๕๓๔

## ภูมิพลอดุลยเดช ป.ร.

ให้ไว้ ณ วันที่ ๒๘ ธันวาคม พ.ศ. ๒๕๓๔

เป็นปีที่ ๔๖ ในรัชกาลปัจจุบัน

พระบาทสมเด็จพระปรมินทรมหาภูมิพลอดุลยเดช มีพระบรม

ราชโองการโปรดเกล้าฯ ให้ประกาศว่า

โดยที่เป็นการสมควรกำหนดเขตที่ดินในบริเวณที่ที่จะเวนคืน  
เพื่อประโยชน์ในการดำเนินการเวนคืนอสังหาริมทรัพย์เพื่อประโยชน์  
สาธารณะในการสร้างทางหลวงจังหวัดหมายเลข ๔๒๓๔ สายทางแยก

เข้าทำเทียบเรือประมงปากพนัง ในท้องที่อำเภอปากพนัง จังหวัด  
นครศรีธรรมราช

อาศัยอำนาจตามความในมาตรา ๑๗๕ ของรัฐธรรมนูญแห่งราชอาณาจักรไทย และข้อ ๖๓ แห่งประกาศของคณะปฏิวัติ ฉบับที่ ๒๕๕ ลงวันที่ ๒๘ พฤศจิกายน พ.ศ. ๒๕๑๕ ซึ่งแก้ไขเพิ่มเติมโดยพระราชบัญญัติแก้ไขเพิ่มเติมประกาศของคณะปฏิวัติ ฉบับที่ ๒๕๕ ลงวันที่ ๒๘ พฤศจิกายน พ.ศ. ๒๕๑๕ (ฉบับที่ ๒) พ.ศ. ๒๕๓๐ ประกอบกับมาตรา ๕ วรรคสาม และมาตรา ๖ แห่งพระราชบัญญัติว่าด้วยการเวนคืนอสังหาริมทรัพย์ พ.ศ. ๒๕๓๐ จึงทรงพระกรุณาโปรดเกล้าฯ ให้ตราพระราชกฤษฎีกาขึ้นไว้ ดังต่อไปนี้

มาตรา ๑ พระราชกฤษฎีกานี้เรียกว่า “พระราชกฤษฎีกากำหนดเขตที่ดินในบริเวณที่ที่จะเวนคืน เพื่อสร้างทางหลวงจังหวัดหมายเลข ๕๒๓๔ สายทางแยกเข้าทำเทียบเรือประมงปากพนัง พ.ศ. ๒๕๓๔”

มาตรา ๒ พระราชกฤษฎีกานี้ให้ใช้บังคับตั้งแต่วันถัดจากวันประกาศในราชกิจจานุเบกษาเป็นต้นไป

มาตรา ๓ พระราชกฤษฎีกานี้ให้ใช้บังคับได้มีกำหนดสี่ปี

มาตรา ๔ ให้อธิบดีกรมทางหลวงเป็นเจ้าหน้าที่เวนคืนตาม

พระราชกฤษฎีกานี้

มาตรา ๕ เขตที่ดินในบริเวณที่ที่จะเวนคืนตามพระราชกฤษฎีกานี้ อยู่ในท้องที่อำเภอปากพนัง จังหวัดนครศรีธรรมราช มีส่วนกว้างสองร้อยเมตร ทั้งนี้ ภายในแนวเขตตามแผนที่ท้ายพระราชกฤษฎีกานี้

มาตรา ๖ ให้รัฐมนตรีว่าการกระทรวงคมนาคมรักษาการตามพระราชกฤษฎีกานี้

ผู้รับสนองพระบรมราชโองการ

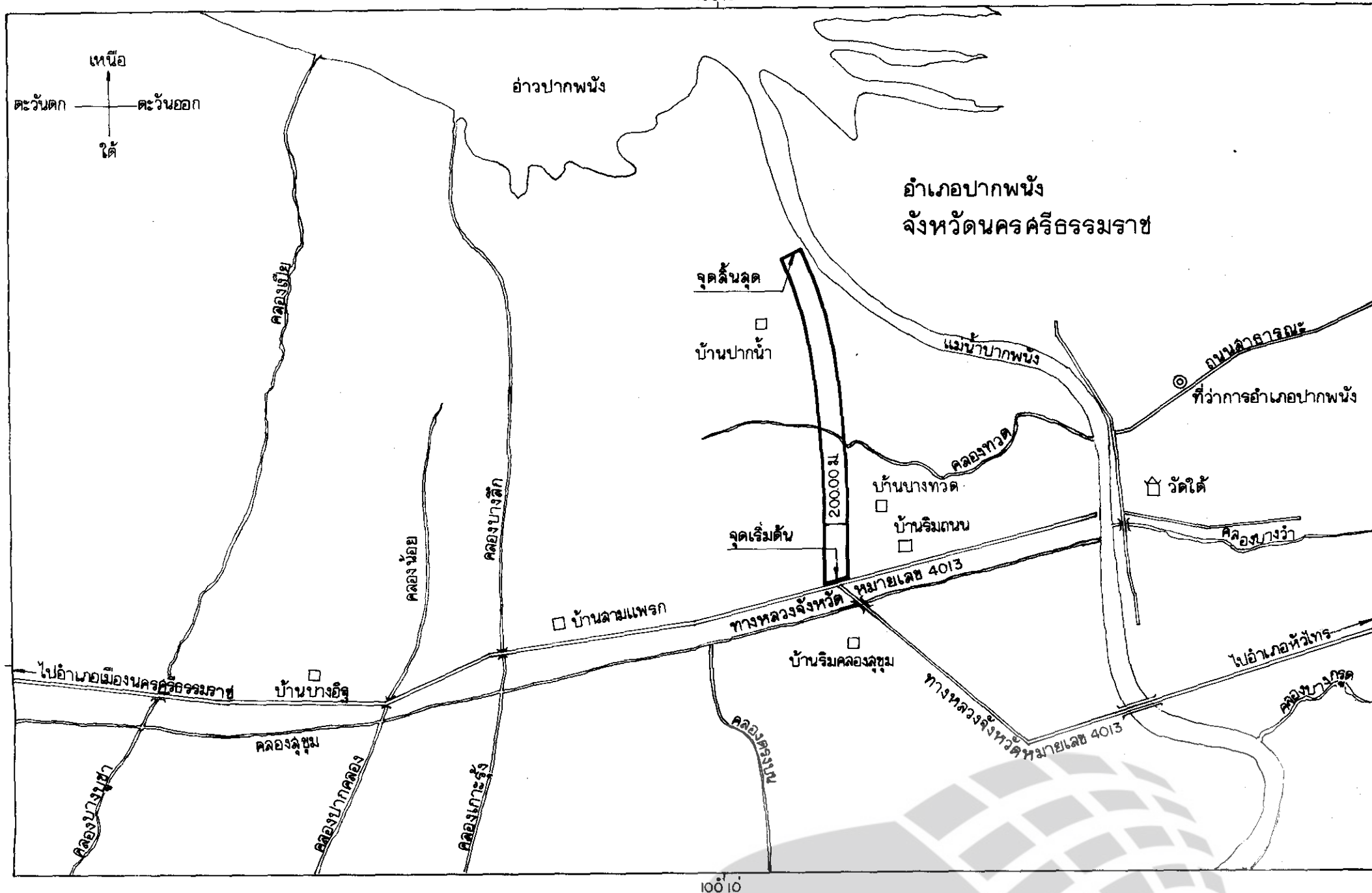
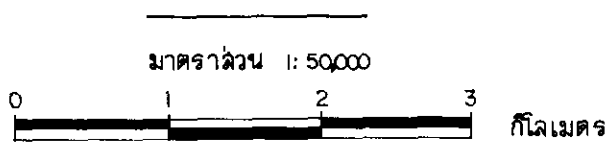
พลตำรวจเอก เกา สารสิน

รองนายกรัฐมนตรี



แผนที่ท้ายพระราชกฤษฎีกา  
กำหนดเขตที่ดินในบริเวณที่ที่จะเวนคืน  
เพื่อสร้างทางหลวงจังหวัดหมายเลข 4234 ลายทางแยกเข้าท่าเทียบเรือประมงปากพ่อง

พ.ศ. 2534



เครื่องหมาย

- แนวเขตที่ดินในบริเวณที่ที่จะเวนคืน
- ทางหลวง ถนน
- ละพาน
- แม่น้ำ คลอง
- ⊙ ที่ว่าการอำเภอ
- หมู่บ้าน
- ⌂ วัด

กองจัดการมลพิษที่ดิน  
กรมทางหลวง



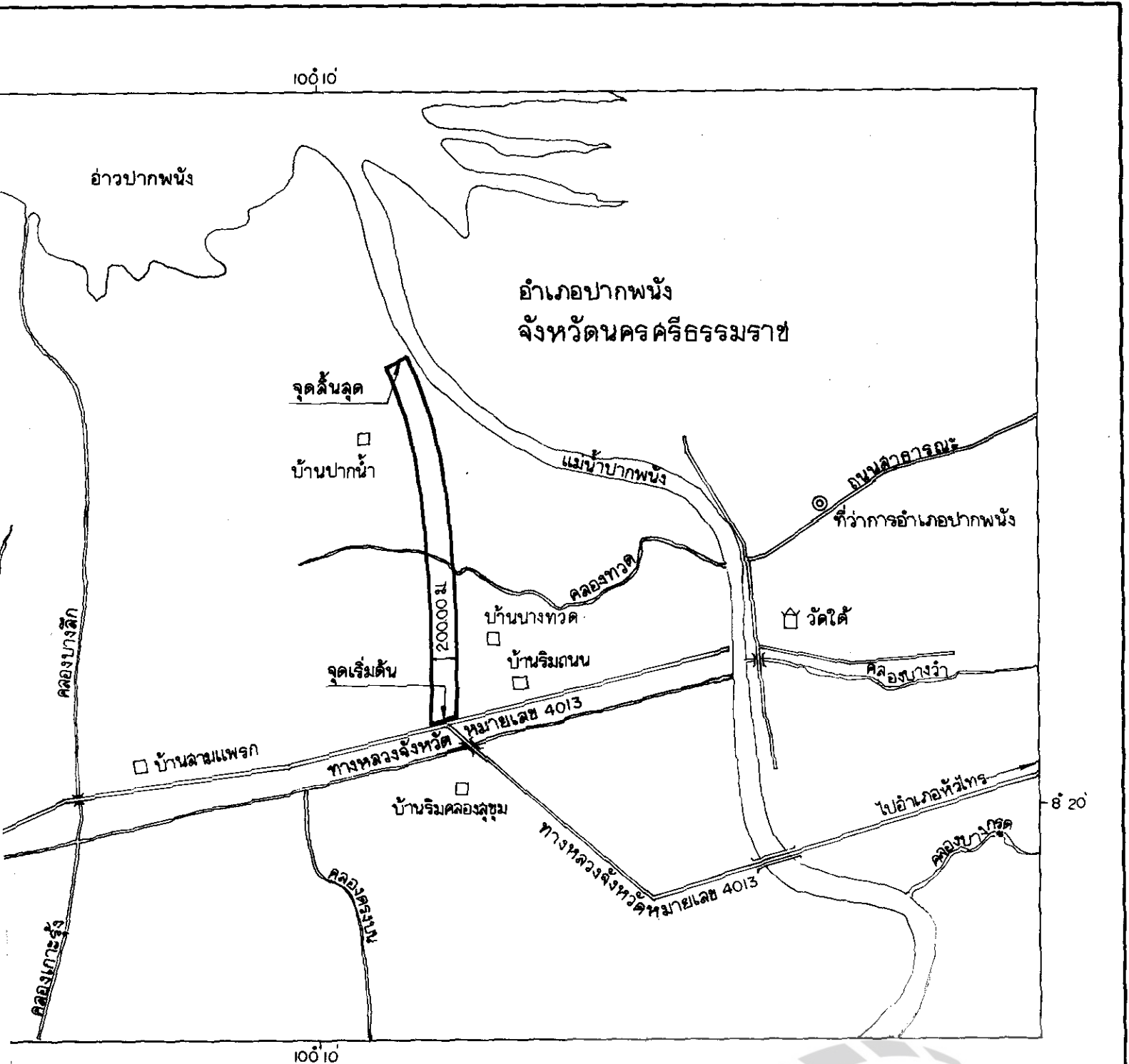
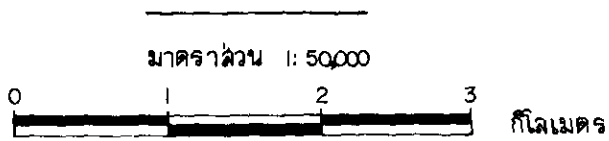
นายวิชา จรรยาเคราะห์  
ผู้อำนวยการกองจัดการมลพิษที่ดิน

(นายครีพร คำหมาย)  
อธิบดีกรมทางหลวง

แผนที่ท้ายพระราชกฤษฎีกา  
กำหนดเขตที่ดินในบริเวณที่ที่จะเวนคืน

ทางหลวงจังหวัดหมายเลข 4234 ลายทางแยกเข้าท่าเทียบเรือประมงปากพ่อง

พ.ศ. 2534



กองจัดกรรมสิทธิ์ที่ดิน

กรมทางหลวง

(นายวิชา ลจรพจนเคราะห์)

ผู้อำนวยการกองจัดกรรมสิทธิ์ที่ดิน

(นายครุพร คำหมาย)

อธิบดีกรมทางหลวง

หมายเหตุ :- เหตุผลในการประกาศใช้พระราชกฤษฎีกาฉบับนี้ คือ เนื่องจากมีความจำเป็นจะต้องสร้างทางหลวงจังหวัดหมายเลข ๔๒๓๔ สายทางแยกเข้าท่าเทียบเรือประมงปากพ่อง ในท้องที่อำเภอปากพ่อง จังหวัดนครศรีธรรมราช เพื่ออำนวยความสะดวกและความรวดเร็วแก่การจราจรและการขนส่งอันเป็นกิจการสาธารณูปโภค ในการนี้สมควรกำหนดเขตที่ดินในบริเวณที่ที่จะเวนคืนในท้องที่ดังกล่าว เพื่อให้เจ้าหน้าที่หรือผู้ซึ่งได้รับมอบหมายจากเจ้าหน้าที่มีสิทธิเข้าไปทำการสำรวจเพื่อทราบข้อเท็จจริงเกี่ยวกับบ่อสงฆ์หรือมรดกที่ที่จะต้องเวนคืนที่แน่นอน จึงจำเป็นต้องตราพระราชกฤษฎีกานี้