

พระราชกฤษฎีกา

จัดตั้งเทศบาลตำบลคลองแห อำเภอหาดใหญ่ จังหวัดสงขลา

พ.ศ. ๒๕๕๖

ภูมิพลอดุลยเดช ป.ร.

ให้ไว้ ณ วันที่ ๒๕ กันยายน พ.ศ. ๒๕๕๖

เป็นปีที่ ๕๘ ในรัชกาลปัจจุบัน

พระบาทสมเด็จพระปรมินทรมหาภูมิพลอดุลยเดช มีพระบรมราชโองการโปรดเกล้าฯ ให้ประกาศว่า

โดยที่เป็นการสมควรจัดตั้งองค์การบริหารส่วนตำบลคลองแห อำเภอหาดใหญ่ จังหวัดสงขลา ขึ้นเป็นเทศบาลตำบล

อาศัยอำนาจตามความในมาตรา ๒๒๑ ของรัฐธรรมนูญแห่งราชอาณาจักรไทย และมาตรา ๕ แห่งพระราชบัญญัติเทศบาล พ.ศ. ๒๔๘๖ ประกอบกับมาตรา ๔๒ แห่งพระราชบัญญัติสภาตำบลและองค์การบริหารส่วนตำบล พ.ศ. ๒๕๓๗ จึงทรงพระกรุณาโปรดเกล้าฯ ให้ตราพระราชกฤษฎีกาขึ้นไว้ ดังต่อไปนี้

มาตรา ๑ พระราชกฤษฎีกานี้เรียกว่า “พระราชกฤษฎีกาจัดตั้งเทศบาลตำบลคลองแห อำเภอหาดใหญ่ จังหวัดสงขลา พ.ศ. ๒๕๕๖”

มาตรา ๒ พระราชกฤษฎีกานี้ให้ใช้บังคับตั้งแต่วันถัดจากวันประกาศในราชกิจจานุเบกษา เป็นต้นไป

มาตรา ๓ ให้จัดตั้งองค์การบริหารส่วนตำบลคลองแห อำเภอหาดใหญ่ จังหวัดสงขลา ขึ้นเป็นเทศบาลตำบล มีชื่อว่า “เทศบาลตำบลคลองแห” ในอำเภอหาดใหญ่ จังหวัดสงขลา



LIRT

มาตรา ๔ ให้กำหนดเขตเทศบาลตำบลคลองแห ไว้ดังนี้
หลักเขตที่ ๑ ตั้งอยู่บริเวณกึ่งกลางคลองอู่ตะเภา บ้านคดยาง
ด้านเหนือ

จากหลักเขตที่ ๑ เป็นเส้นเลียบแนวกึ่งกลางคลองอู่ตะเภา ไปทางทิศตะวันออกเฉียงเหนือ
ถึงหลักเขตที่ ๒ ซึ่งตั้งอยู่ที่แนวกึ่งกลางคลองอู่ตะเภาตรงจุดที่บรรจบกับแนวเส้นแบ่งเขตระหว่างตำบล
คลองแห กับตำบลคูเต่า อำเภอหาดใหญ่ จังหวัดสงขลา

จากหลักเขตที่ ๒ เป็นเส้นเลียบแนวเส้นแบ่งเขตระหว่างตำบลคลองแห กับตำบลคูเต่า อำเภอ
หาดใหญ่ จังหวัดสงขลา และแนวเส้นแบ่งเขตระหว่างตำบลคลองแห กับตำบลน้ำน้อย อำเภอหาดใหญ่
จังหวัดสงขลา ไปทางทิศตะวันออกเฉียงใต้ ถึงหลักเขตที่ ๓ ซึ่งตั้งอยู่ตรงคลองบางโหนดมาบรรจบ
ด้านตะวันออก

จากหลักเขตที่ ๓ เป็นเส้นเลียบตามแนวเส้นแบ่งเขตระหว่างตำบลคลองแห กับตำบลน้ำน้อย
อำเภอหาดใหญ่ จังหวัดสงขลา ถึงหลักเขตที่ ๔ ซึ่งตั้งอยู่ตรงจุดที่ทางหลวงแผ่นดินหมายเลข ๔๐๗
ถนนกาญจนวนิช (สายหาดใหญ่ - สงขลา) ตัดกับทางรถไฟสายเก่า (สายหาดใหญ่ - สงขลา)
ด้านใต้

จากหลักเขตที่ ๔ เป็นเส้นเลียบกึ่งกลางทางรถไฟสายเก่า (สายหาดใหญ่ - สงขลา) ไปทาง
ทิศตะวันตกเฉียงใต้ ถึงหลักเขตที่ ๕ ซึ่งตั้งอยู่ตรงจุดที่ทางรถไฟสายเก่า (สายหาดใหญ่ - สงขลา)
ตัดกับคลองเตยฝั่งตะวันออก

จากหลักเขตที่ ๕ เป็นเส้นเลียบตามแนวเขตทางรถไฟสายเก่า (สายหาดใหญ่ - สงขลา)
ฟากทิศใต้ ไปทางทิศตะวันตกเฉียงใต้ ถึงหลักเขตที่ ๖ ซึ่งตั้งอยู่ตรงจุดที่ทางรถไฟสายใต้ (กรุงเทพ ฯ -
ปาดังเบซาร์) มาบรรจบกับทางรถไฟสายเก่า (สายหาดใหญ่ - สงขลา)

จากหลักเขตที่ ๖ เป็นเส้นเลียบตามแนวทางรถไฟสายใต้ (กรุงเทพ ฯ - ปาดังเบซาร์)
ฟากทิศใต้ ไปทางทิศตะวันตกเฉียงเหนือ ถึงหลักเขตที่ ๗ ซึ่งตั้งอยู่ที่ริมคลองอู่ตะเภาฝั่งตะวันตก
บริเวณเชิงสะพานรถไฟสายใต้ตรงจุดที่ทางรถไฟสายใต้ (กรุงเทพ ฯ - ปาดังเบซาร์) ตัดกับคลองอู่ตะเภา
ด้านตะวันตก

จากหลักเขตที่ ๗ เป็นเส้นเลียบแนวกึ่งกลางคลองอู่ตะเภา ไปทางทิศเหนือ จนบรรจบกับ
หลักเขตที่ ๑

ดังปรากฏตามแผนที่ท้ายพระราชกฤษฎีกานี้

ตามเส้นแนวเขตที่กล่าวไว้ในมาตรานี้ ให้มีหลักเขตย่อยปักไว้เพื่อแสดงแนวเขตตามสมควร



LIRT

มาตรา ๕ ในระหว่างที่ยังไม่มีคณะรัฐมนตรีเทศบาลตำบลคลองแห ให้ผู้ซึ่งดำรงตำแหน่ง ปลัดองค์การบริหารส่วนตำบลคลองแห ในวันที่พระราชกฤษฎีกานี้ประกาศในราชกิจจานุเบกษา ปฏิบัติหน้าที่ ปลัดเทศบาลตำบลคลองแหเท่าที่จำเป็นไปพลางก่อน และให้รวมถึงการปฏิบัติหน้าที่ของนายกเทศมนตรี ตามมาตรา ๔๕ วรรคห้า แห่งพระราชบัญญัติเทศบาล พ.ศ. ๒๕๕๖ ซึ่งแก้ไขเพิ่มเติมโดยพระราช บัญญัติเทศบาล (ฉบับที่ ๑๐) พ.ศ. ๒๕๕๒ ด้วย

มาตรา ๖ ให้รัฐมนตรีว่าการกระทรวงมหาดไทยรักษาการตามพระราชกฤษฎีกานี้

ผู้รับสนองพระบรมราชโองการ

พันตำรวจโท ทักษิณ ชินวัตร

นายกรัฐมนตรี

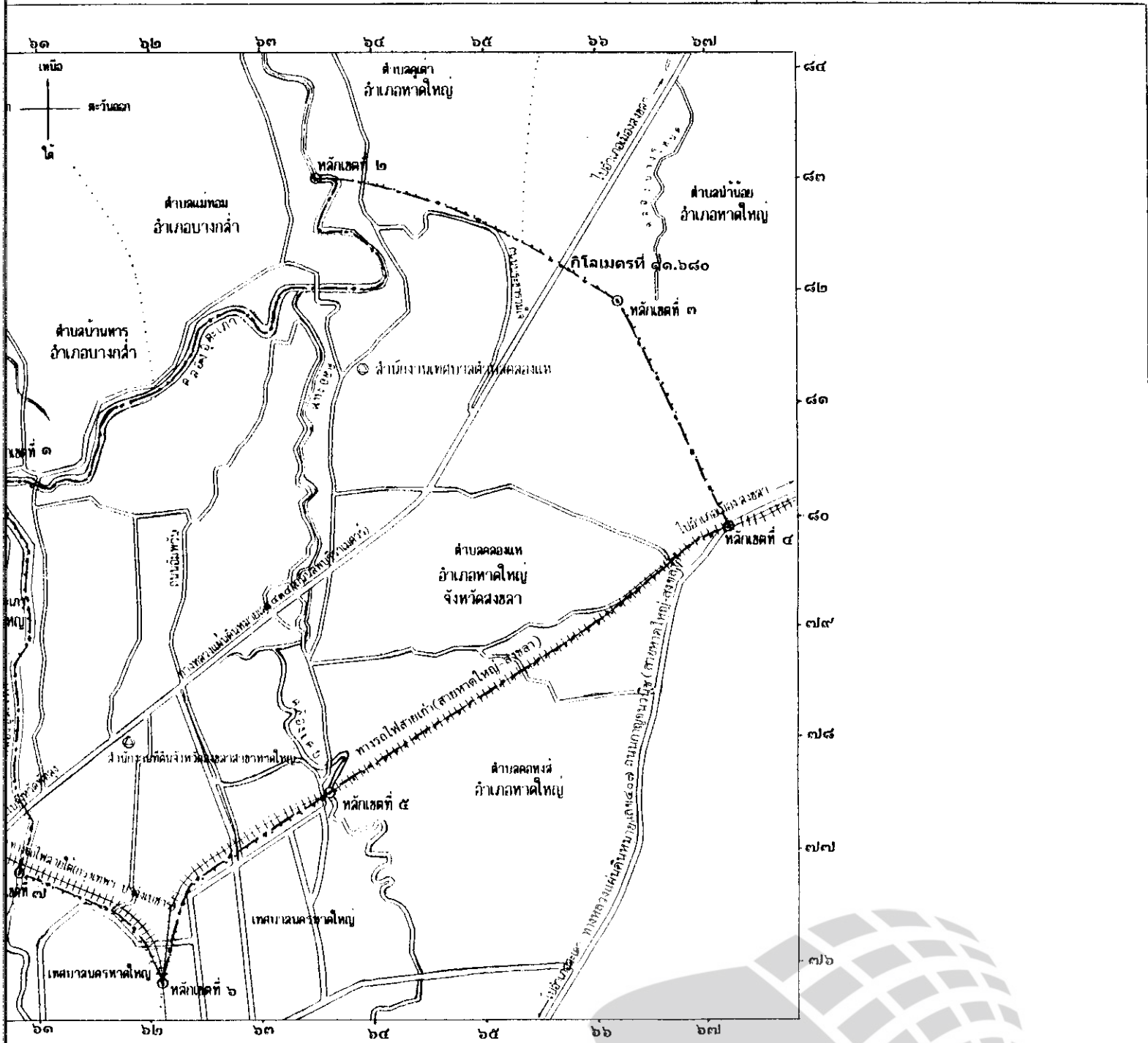


แผนที่ท้ายพระราชกฤษฎีกา
จัดตั้งเทศบาลตำบลคลองแห อำเภอหาดใหญ่ จังหวัดสงขลา

พ.ศ. ๒๕๔๖

มาตราส่วน ๑:๕๐,๐๐๐

๐ ๕๐๐ ๑,๐๐๐ ๑,๕๐๐ ๒,๐๐๐ เมตร



รับรองแผนที่ถูกต้อง

(ลงชื่อ)
(นายจรูญ ทิมกลิ่น)

หัวหน้าส่วนบริหารงานส่วนตำบลคลองแห

(ลงชื่อ)

ได้ตรวจสอบแนวเขตแล้วรับรองว่าถูกต้อง

(ลงชื่อ)
(นายนำพล พันธ์ศิริ)

นายอำเภอหาดใหญ่


(ลงชื่อ)
(นายประสงค์ สุวรรณวงศ์)

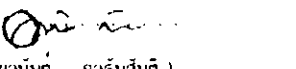
(ลงชื่อ)
(นายจักรพงษ์ เข้มเมตตา)


นายอำเภอบางกล่ำ


(ลงชื่อ)
(นายเสกการยา ทวีวัฒน์)

- เขตตำบล
- ==== ทางหลวง ถนน
- ##### ทางรถไฟ
- == สะพาน
- ~ แม่น้ำ คลอง
- ⊙ สถานที่ราชการ


(ลงชื่อ) 
 (นายทศย์ สายแก้ว)
 ปลัดองค์การบริหารส่วนตำบลคลองแห

(ลงชื่อ) 
 (นายณัชต์ สารินสันติ)
 ประธานกรรมการบริหารองค์การบริหารส่วนตำบลคลองแห


(ลงชื่อ) 
 (นายณัชต์ สารินสันติ)
 นายกเทศมนตรีนครหาดใหญ่

(ลงชื่อ) 
 (นายณัชต์ สารินสันติ)

ประธานกรรมการบริหารองค์การบริหารส่วนตำบลคลองแห

(ลงชื่อ) 
 (นายปรมจิต สุขะวรวิชัย)


ประธานกรรมการบริหารองค์การบริหารส่วนตำบลบ้านฉาง


(ลงชื่อ) 
 (นายณัชต์ สารินสันติ)


ประธานกรรมการบริหารองค์การบริหารส่วนตำบลคูเต่า


๑๑





(ลงชื่อ) 
(นายทิพย์ สายแก้ว)
ปลัดองค์การบริหารส่วนตำบลคลองแห


(ลงชื่อ) 
(นายอนันต์ ภารินสินดี)
ประธานกรรมการบริหารองค์การบริหารส่วนตำบลคลองแห


(ลงชื่อ) 
(นายระพีวงศ์ สุวรรณวงศ์)
นายกเทศมนตรีนครหาดใหญ่

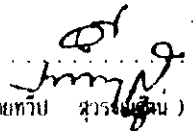
(ลงชื่อ) 
(นายศรีนันทน์ ทวีรัตน์)
ประธานกรรมการบริหารองค์การบริหารส่วนตำบลคลองขี้

(ลงชื่อ) 
(นายประมัจฉิม สันะวรรโณ)
ประธานกรรมการบริหารองค์การบริหารส่วนตำบลบ้านฉะ

(ลงชื่อ) 
(นายจันทน์ คุณสว่าง)
ประธานกรรมการบริหารองค์การบริหารส่วนตำบลคูเต่า

(ลงชื่อ) 
(นายเสกการยา ทวีงไฉหมัด)
ประธานกรรมการบริหารองค์การบริหารส่วนตำบลบ้านพรุ

(ลงชื่อ) 
(นายเส็น บัญยัทธาน)
ประธานกรรมการบริหารองค์การบริหารส่วนตำบลแม่ทอง

(ลงชื่อ) 
(นายทวีป สุวรรณรัตน์)
ประธานกรรมการบริหารองค์การบริหารส่วนตำบลคลองพะกา

หมายเหตุ :- เหตุผลในการประกาศใช้พระราชกฤษฎีกาฉบับนี้ คือ เนื่องจากองค์การบริหารส่วนตำบลคลองแห อำเภอหาดใหญ่ จังหวัดสงขลา มีสภาพอันสมควรยกฐานะขึ้นเป็นเทศบาลตำบลคลองแห อำเภอหาดใหญ่ จังหวัดสงขลา เพื่อให้ประชาชนในท้องถิ่นได้ปกครองดูแลและทำนุบำรุงท้องถิ่นของตนตามระบบเทศบาล จึงจำเป็นต้องตราพระราชกฤษฎีกานี้