



พระราชกฤษฎีกา

กำหนดเขตที่ดิน ในท้องที่ตำบลทุ่งใหญ่ ตำบลทุ่งสัง และตำบลท่ายาง
อำเภอทุ่งใหญ่ จังหวัดนครศรีธรรมราช
ให้เป็นเขตปฏิรูปที่ดิน
พ.ศ. ๒๕๕๐

ภูมิพลอดุลยเดช ป.ร.

ให้ไว้ ณ วันที่ ๒๒ ธันวาคม พ.ศ. ๒๕๕๐

เป็นปีที่ ๕๒ ในรัชกาลปัจจุบัน

พระบาทสมเด็จพระปรมินทรมหาภูมิพลอดุลยเดช มีพระบรมราชโองการโปรดเกล้าฯ ให้
ประกาศว่า

โดยที่เป็นการสมควรกำหนดเขตที่ดิน ในท้องที่ตำบลทุ่งใหญ่ ตำบลทุ่งสัง และตำบลท่ายาง
อำเภอทุ่งใหญ่ จังหวัดนครศรีธรรมราช ให้เป็นเขตปฏิรูปที่ดิน

อาศัยอำนาจตามความในมาตรา ๒๒๑ ของรัฐธรรมนูญแห่งราชอาณาจักรไทย และมาตรา ๒๕
วรรคหนึ่ง แห่งพระราชบัญญัติการปฏิรูปที่ดินเพื่อเกษตรกรรม พ.ศ. ๒๕๑๘ จึงทรงพระกรุณาโปรดเกล้าฯ ให้
ให้ตราพระราชกฤษฎีกาขึ้นไว้ ดังต่อไปนี้

มาตรา ๑ พระราชกฤษฎีกานี้เรียกว่า “พระราชกฤษฎีกากำหนดเขตที่ดิน ในท้องที่ตำบลทุ่งใหญ่
ตำบลทุ่งสัง และตำบลท่ายาง อำเภอทุ่งใหญ่ จังหวัดนครศรีธรรมราช ให้เป็นเขตปฏิรูปที่ดิน พ.ศ. ๒๕๕๐”

มาตรา ๒ พระราชกฤษฎีกานี้ให้ใช้บังคับตั้งแต่วันถัดจากวันประกาศในราชกิจจานุเบกษา
เป็นต้นไป

มาตรา ๓ ให้ที่ดินในท้องที่ตำบลทุ่งใหญ่ ตำบลทุ่งสัง และตำบลท่ายาง อำเภอทุ่งใหญ่ จังหวัด
นครศรีธรรมราช ภายในแนวเขตตามแผนที่ท้ายพระราชกฤษฎีกานี้ เป็นเขตปฏิรูปที่ดิน

มาตรา ๔ ให้รัฐมนตรีว่าการกระทรวงการคลัง รัฐมนตรีว่าการกระทรวงเกษตรและสหกรณ์ และรัฐมนตรีว่าการกระทรวงมหาดไทยรักษาการตามพระราชกฤษฎีกานี้

ผู้รับสนองพระบรมราชโองการ

ชวน หลีกภัย

นายกรัฐมนตรี

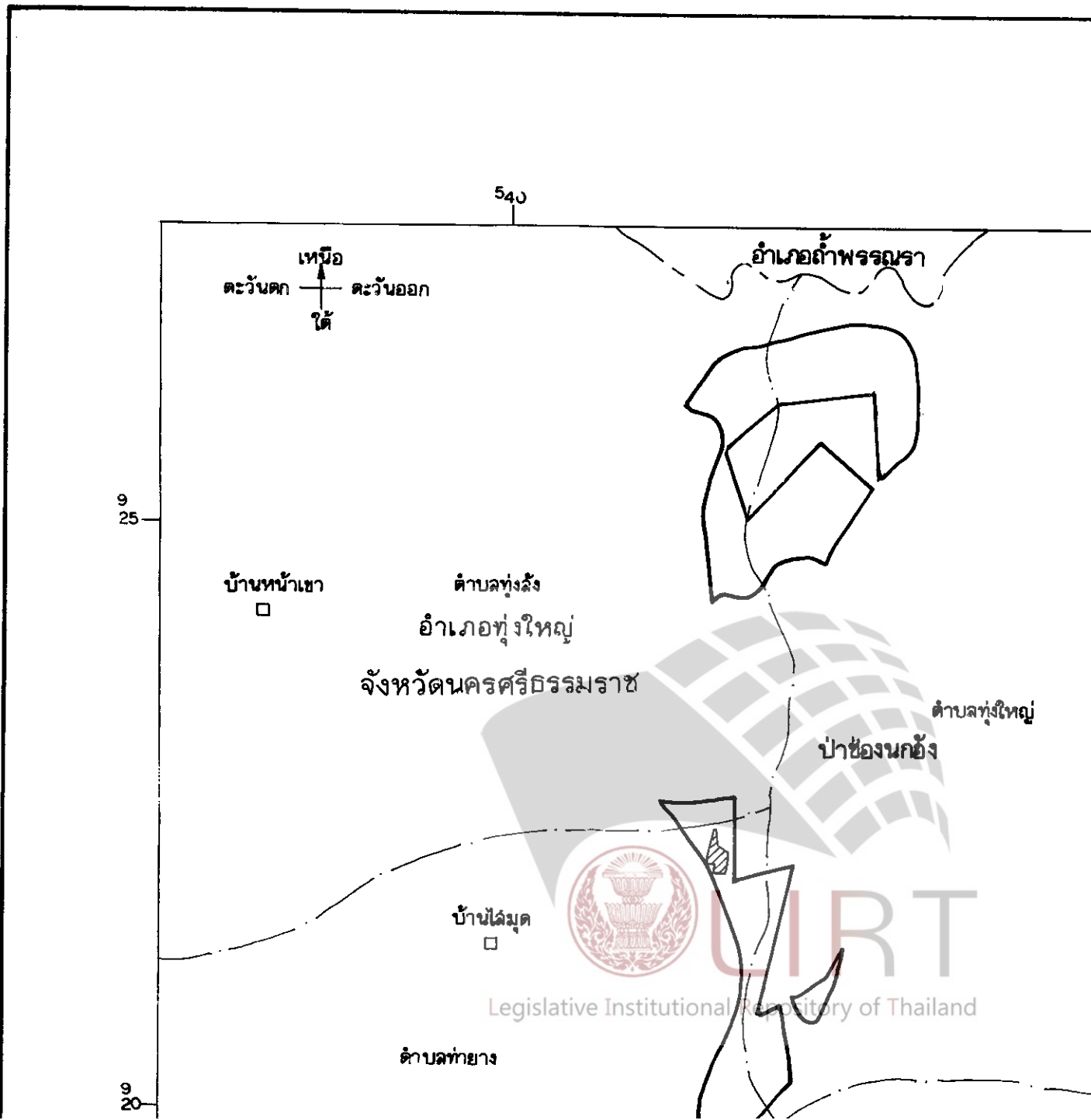
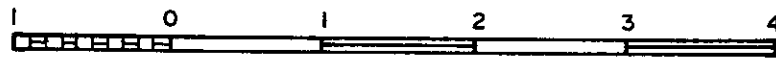
แผนที่ท้ายพระราชกฤษฎีกา

กำหนดเขตที่ดิน ในท้องที่ตำบลทุ่งใหญ่ ตำบลทุ่งลี้ และตำบลท่ายาง อำเภอทุ่งใหญ่ จังหวัดนครศรีธรรมราช

ให้เป็นเขตปฏิรูปที่ดิน

พ.ศ. ๒๕๔๐

มาตราส่วน 1 : 50,000



แผนที่ท้ายพระราชกฤษฎีกา


ตำบลทุ่งใหญ่ ตำบลทุ่งลิ้น และตำบลท่ายาง อำเภอทุ่งใหญ่ จังหวัดนครศรีธรรมราช

ให้เป็นเขตปฏิรูปที่ดิน






พ.ศ. ๒๕๕๐

มาตราส่วน 1 : 50,000

0 1 2 3 4 กิโลเมตร



เครื่องหมาย

-  แนวเขตปฏิรูปที่ดิน
-  บริเวณที่กันออกจากเขตปฏิรูปที่ดิน
-  เขตอำเภอ
-  เขตตำบล
-  หมู่บ้าน

ผู้
(น

เลขที่การจ



น
กเขตปฏิรูปที่ดิน

(นายกิติ บุตาลัย)

ผู้อำนวยการกองจัดการปฏิรูปที่ดิน

(นายจุฑิพร จิระพันธุ์)

เลขาธิการสำนักงานการปฏิรูปที่ดินเพื่อเกษตรกรรม

หมายเหตุ :- เหตุผลในการประกาศใช้พระราชกฤษฎีกานี้ คือ เนื่องจากในท้องที่ตำบลทุ่งใหญ่ ตำบลทุ่งสัง และ ตำบลท่ายาง อำเภอทุ่งใหญ่ จังหวัดนครศรีธรรมราช มีเกษตรกรผู้ไม่มีที่ดินประกอบเกษตรกรรมเป็นของตนเอง หรือมีที่ดินเล็กน้อยไม่เพียงพอแก่การครองชีพ หรือต้องเช่าที่ดินของผู้อื่นประกอบเกษตรกรรมอยู่เป็นจำนวนมาก สมควรกำหนดเขตที่ดินในท้องที่ดังกล่าวให้เป็นเขตปฏิรูปที่ดิน จึงจำเป็นต้องตราพระราชกฤษฎีกานี้