

พระราชกฤษฎีกา

กำหนดเขตที่ดิน ในท้องที่ตำบลภูซาง ตำบลป่าสัก ตำบลทุ่งกล้วย
กิ่งอำเภอภูซาง อำเภอเชียงคำ และตำบลร่มเย็น ตำบลแม่ลาว
ตำบลฝายกวาง อำเภอเชียงคำ จังหวัดพะเยา

ให้เป็นเขตปฏิรูปที่ดิน

พ.ศ. ๒๕๕๑

ภูมิพลอดุลยเดช ป.ร.

ให้ไว้ ณ วันที่ ๓๐ มีนาคม พ.ศ. ๒๕๕๑

เป็นปีที่ ๕๓ ในรัชกาลปัจจุบัน

พระบาทสมเด็จพระปรมินทรมหาภูมิพลอดุลยเดช มีพระบรมราชโองการโปรดเกล้าฯ ให้
ประกาศว่า

โดยที่เป็นการสมควรกำหนดเขตที่ดิน ในท้องที่ตำบลภูซาง ตำบลป่าสัก ตำบลทุ่งกล้วย
กิ่งอำเภอภูซาง อำเภอเชียงคำ และตำบลร่มเย็น ตำบลแม่ลาว ตำบลฝายกวาง อำเภอเชียงคำ
จังหวัดพะเยา ให้เป็นเขตปฏิรูปที่ดิน

อาศัยอำนาจตามความในมาตรา ๒๒๑ ของรัฐธรรมนูญแห่งราชอาณาจักรไทย และมาตรา ๒๕
วรรคหนึ่ง แห่งพระราชบัญญัติการปฏิรูปที่ดินเพื่อเกษตรกรรม พ.ศ. ๒๕๑๘ จึงทรงพระกรุณาโปรดเกล้าฯ ให้
ตราพระราชกฤษฎีกาขึ้นไว้ ดังต่อไปนี้

มาตรา ๑ พระราชกฤษฎีกานี้เรียกว่า “พระราชกฤษฎีกากำหนดเขตที่ดิน ในท้องที่ตำบลภูซาง
ตำบลป่าสัก ตำบลทุ่งกล้วย กิ่งอำเภอภูซาง อำเภอเชียงคำ และตำบลร่มเย็น ตำบลแม่ลาว ตำบล
ฝายกวาง อำเภอเชียงคำ จังหวัดพะเยา ให้เป็นเขตปฏิรูปที่ดิน พ.ศ. ๒๕๕๑”



LIRT

มาตรา ๒ พระราชกฤษฎีกานี้ให้ใช้บังคับตั้งแต่วันถัดจากวันประกาศในราชกิจจานุเบกษา เป็นต้นไป

มาตรา ๓ ให้ที่ดินในท้องที่ตำบลภูซาง ตำบลป่าสัก ตำบลทุ่งกล้วย กิ่งอำเภอภูซาง อำเภอเชียงคำ และตำบลร่มเย็น ตำบลแม่ลาว ตำบลฝายกวาง อำเภอเชียงคำ จังหวัดพะเยา ภายในแนวเขตตามแผนที่ท้ายพระราชกฤษฎีกานี้ เป็นเขตปฏิรูปที่ดิน

มาตรา ๔ ให้รัฐมนตรีว่าการกระทรวงการคลัง รัฐมนตรีว่าการกระทรวงเกษตรและสหกรณ์ และรัฐมนตรีว่าการกระทรวงมหาดไทยรักษาการตามพระราชกฤษฎีกานี้

ผู้รับสนองพระบรมราชโองการ

ชวน หลีกภัย

นายกรัฐมนตรี



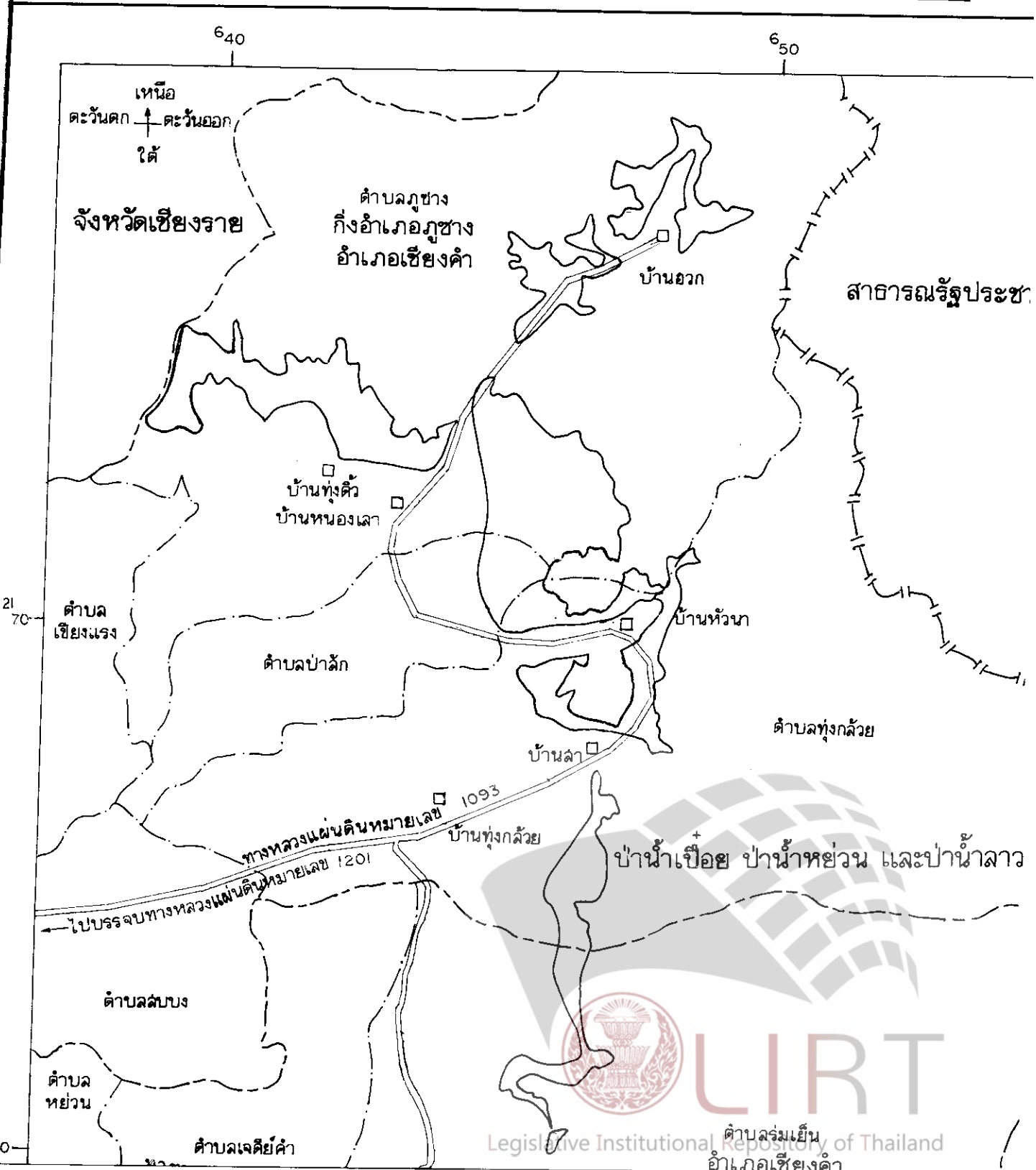

แผนที่ท้ายพระราชกฤษฎีกา

กำหนดเขตที่ดิน ในท้องที่ตำบลภูซาง ตำบลป่าสัก ตำบลทุ่งกล้วย กิ่งอำเภอภูซาง อำเภอเชียงคำ และ
ตำบลฝายกวาง อำเภอเชียงคำ จังหวัดพะเยา

ให้เป็นเขตปฏิรูปที่ดิน

พ.ศ. 2541

มาตราส่วน 1 : 100,000



แผนที่ท้ายพระราชกฤษฎีกา

ตำบลภูซาง ตำบลป่าสัก ตำบลทุ่งกล้วย กิ่งอำเภอภูซาง อำเภอเชียงคำ และตำบลร่มเย็น ตำบลแม่ลาว

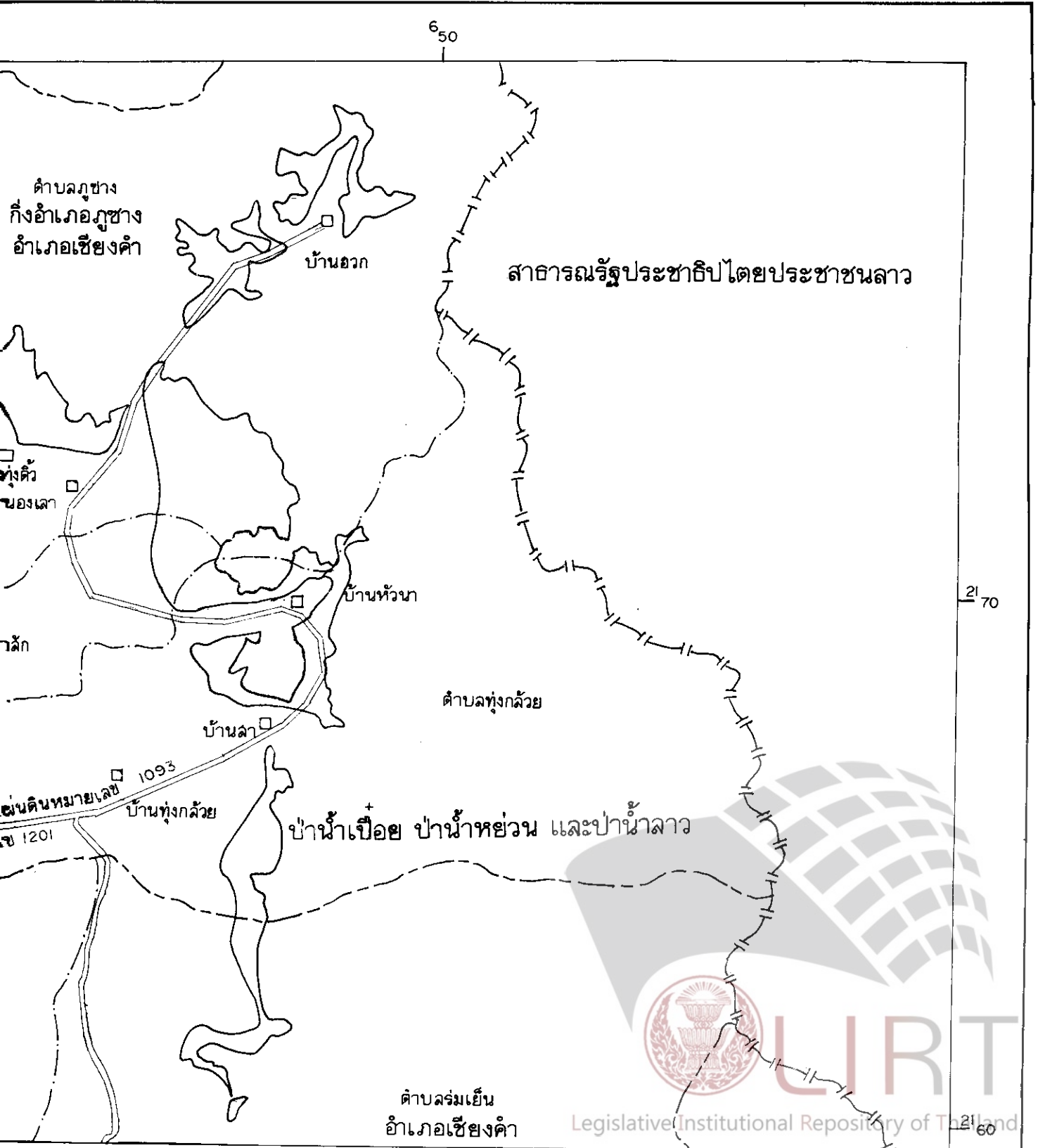
ตำบลฝายกวาง อำเภอเชียงคำ จังหวัดพะเยา

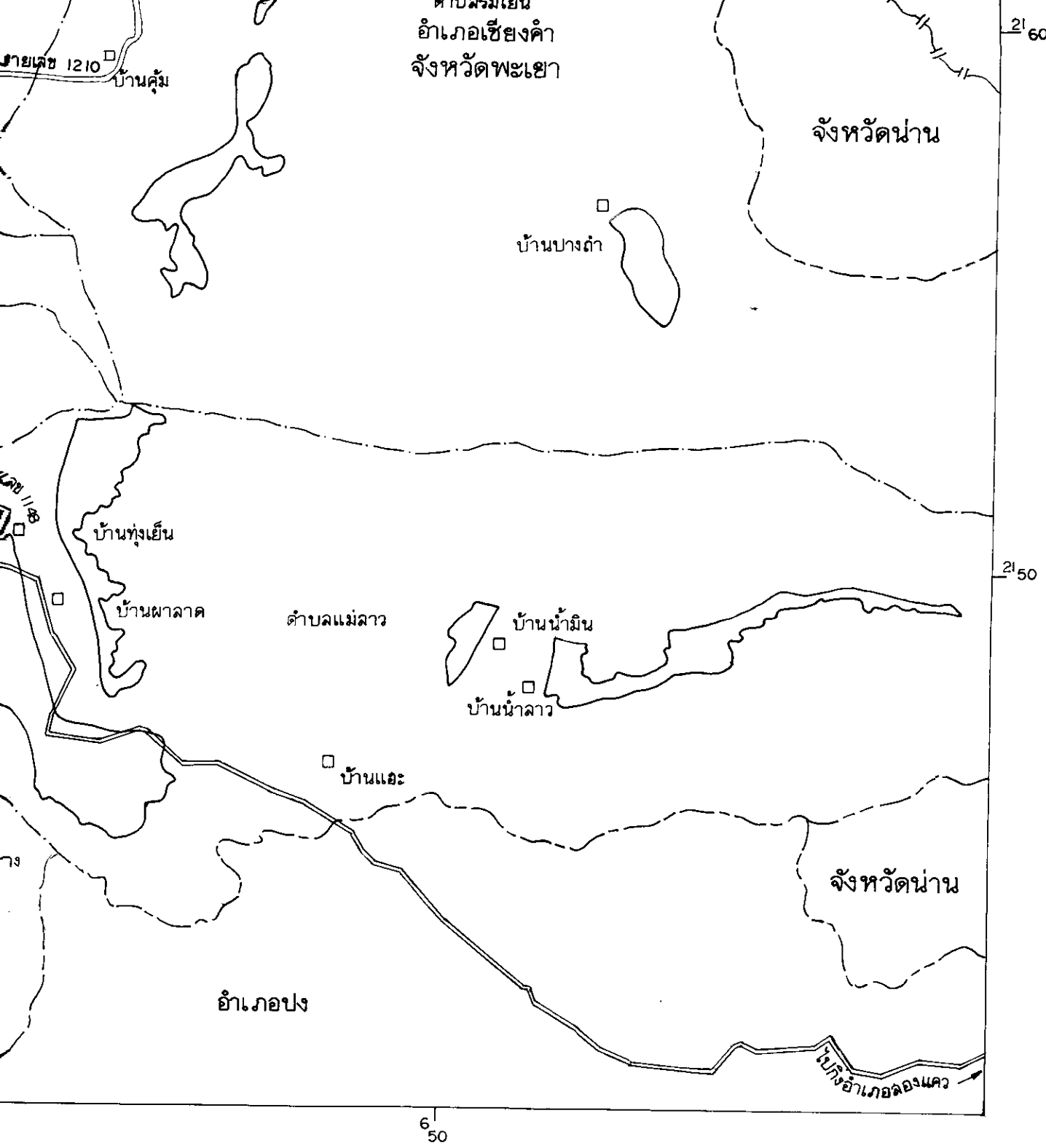
ให้เป็นเขตปฏิรูปที่ดิน

พ.ศ. 2541

มาตราส่วน 1 : 100,000

2 0 2 4 6 8 กิโลเมตร





กฎหมาย ระหว่างประเทศไทย
อธิปไตยประชาชนลาว

[Handwritten Signature]

(นายกิตติ นุตาลัย)

ผู้อำนวยการกองจัดการปฏิรูปที่ดิน

[Handwritten Signature]

(นายพลอดิประสิทธิ์ สุริสวัสดิ์)

เลขที่การดำเนินงานการปฏิรูปที่ดินเพื่อเกษตรกรรม

หมายเหตุ :- เหตุผลในการประกาศใช้พระราชกฤษฎีกาฉบับนี้ คือ เนื่องจากในท้องที่ตำบลภูซาง ตำบลป่าสัก ตำบลทุ่งกล้วย ตำบลภูซาง อำเภอเชียงคำ และตำบลร่มเย็น ตำบลแม่ลาว ตำบลฝายกวาง อำเภอเชียงคำ จังหวัดพะเยามีเกษตรกรผู้ไม่มีที่ดินประกอบเกษตรกรรมเป็นของตนเอง หรือมีที่ดินเล็กน้อยไม่เพียงพอแก่การครองชีพ หรือต้องเช่าที่ดินของผู้อื่นประกอบเกษตรกรรมอยู่เป็นจำนวนมาก สมควรกำหนดเขตที่ดินในท้องที่ดังกล่าวให้เป็นเขตปฏิรูปที่ดิน จึงจำเป็นต้องตราพระราชกฤษฎีกานี้

