

พระราชกฤษฎีกา

กำหนดเขตที่ดินในบริเวณที่ที่จะเวนคืน

เพื่อสร้างทางหลวงแผ่นดินหมายเลข ๔๒ สายคลองแวง-นราธิวาส

ตอนทางเลี้ยวเมืองนราธิวาส

พ.ศ. ๒๕๓๕

ภูมิพลอดุลยเดช ป.ร.

ให้ไว้ ณ วันที่ ๑๒ พฤศจิกายน พ.ศ. ๒๕๓๕

เป็นปีที่ ๕๑ ในรัชกาลปัจจุบัน

พระบาทสมเด็จพระปรมินทรมหาภูมิพลอดุลยเดช มีพระบรมราชโองการโปรดเกล้าฯ ให้ประกาศว่า

โดยที่เป็นการสมควรกำหนดเขตที่ดินในบริเวณที่ที่จะเวนคืน เพื่อสร้างทางหลวงแผ่นดิน หมายเลข ๔๒ สายคลองแวง-นราธิวาส ตอนทางเลี้ยวเมืองนราธิวาส ในท้องที่อำเภอเมืองนราธิวาส และอำเภอตากใบ จังหวัดนราธิวาส

อาศัยอำนาจตามความในมาตรา ๑๗๘ ของรัฐธรรมนูญแห่งราชอาณาจักรไทย ซึ่งแก้ไขเพิ่มเติม โดยรัฐธรรมนูญแห่งราชอาณาจักรไทย แก้ไขเพิ่มเติม (ฉบับที่ ๕) พุทธศักราช ๒๕๓๘ และมาตรา ๖๘ วรรคหนึ่ง แห่งพระราชบัญญัติทางหลวง พ.ศ. ๒๕๓๕ ประกอบกับมาตรา ๕ วรรคสาม และมาตรา ๖ แห่งพระราชบัญญัติว่าด้วยการเวนคืนอสังหาริมทรัพย์ พ.ศ. ๒๕๓๐ จึงทรงพระกรุณาโปรดเกล้าฯ ให้ตราพระราชกฤษฎีกาขึ้นไว้ ดังต่อไปนี้

มาตรา ๑ พระราชกฤษฎีกานี้เรียกว่า “พระราชกฤษฎีกากำหนดเขตที่ดินในบริเวณที่ที่จะเวนคืน เพื่อสร้างทางหลวงแผ่นดินหมายเลข ๔๒ สายคลองแวง-นราธิวาส ตอนทางเลี้ยวเมืองนราธิวาส พ.ศ. ๒๕๓๕”



LIRT

มาตรา ๒ พระราชกฤษฎีกานี้ให้ใช้บังคับตั้งแต่วันถัดจากวันประกาศในราชกิจจานุเบกษา เป็นต้นไป

มาตรา ๓ พระราชกฤษฎีกานี้ให้ใช้บังคับได้มีกำหนดสี่ปี

มาตรา ๔ ให้อธิบดีกรมทางหลวงเป็นเจ้าหน้าที่เวนคืนตามพระราชกฤษฎีกานี้

มาตรา ๕ เขตที่ดินในบริเวณที่ที่จะเวนคืนตามพระราชกฤษฎีกานี้ อยู่ในท้องที่อำเภอเมือง นครราชสีมา และอำเภอตากใบ จังหวัดนครราชสีมา มีส่วนกว้างสามร้อยเมตร ทั้งนี้ ภายในแนวเขต ตามแผนที่ท้ายพระราชกฤษฎีกานี้

มาตรา ๖ ให้รัฐมนตรีว่าการกระทรวงคมนาคมรักษาการตามพระราชกฤษฎีกานี้

ผู้รับสนองพระบรมราชโองการ

บรรหาร ศิลปอาชา

นายกรัฐมนตรี



หมายเหตุ :- เหตุผลในการประกาศใช้พระราชกฤษฎีกานี้ คือ เนื่องจากมีความจำเป็นจะต้องสร้างทางหลวงแผ่นดิน หมายเลข ๔๒ สายคลองแวง-นราธิวาส ตอนทางเลี่ยงเมืองนราธิวาส ในท้องที่อำเภอเมืองนราธิวาส และอำเภอตากใบ จังหวัดนราธิวาส เพื่ออำนวยความสะดวกและความรวดเร็วแก่การจราจรและการขนส่งอันเป็นกิจการสาธารณูปโภค ในการนี้สมควรกำหนดเขตที่ดินในบริเวณที่ที่จะเวนคืนในท้องที่ดังกล่าว เพื่อให้เจ้าหน้าที่หรือผู้ซึ่งได้รับมอบหมายจากเจ้าหน้าที่มีสิทธิเข้าไปทำการสำรวจและเพื่อทราบข้อเท็จจริงเกี่ยวกับอสังหาริมทรัพย์ที่จะต้องเวนคืนที่แน่นอน จึงจำเป็นต้องตราพระราชกฤษฎีกานี้


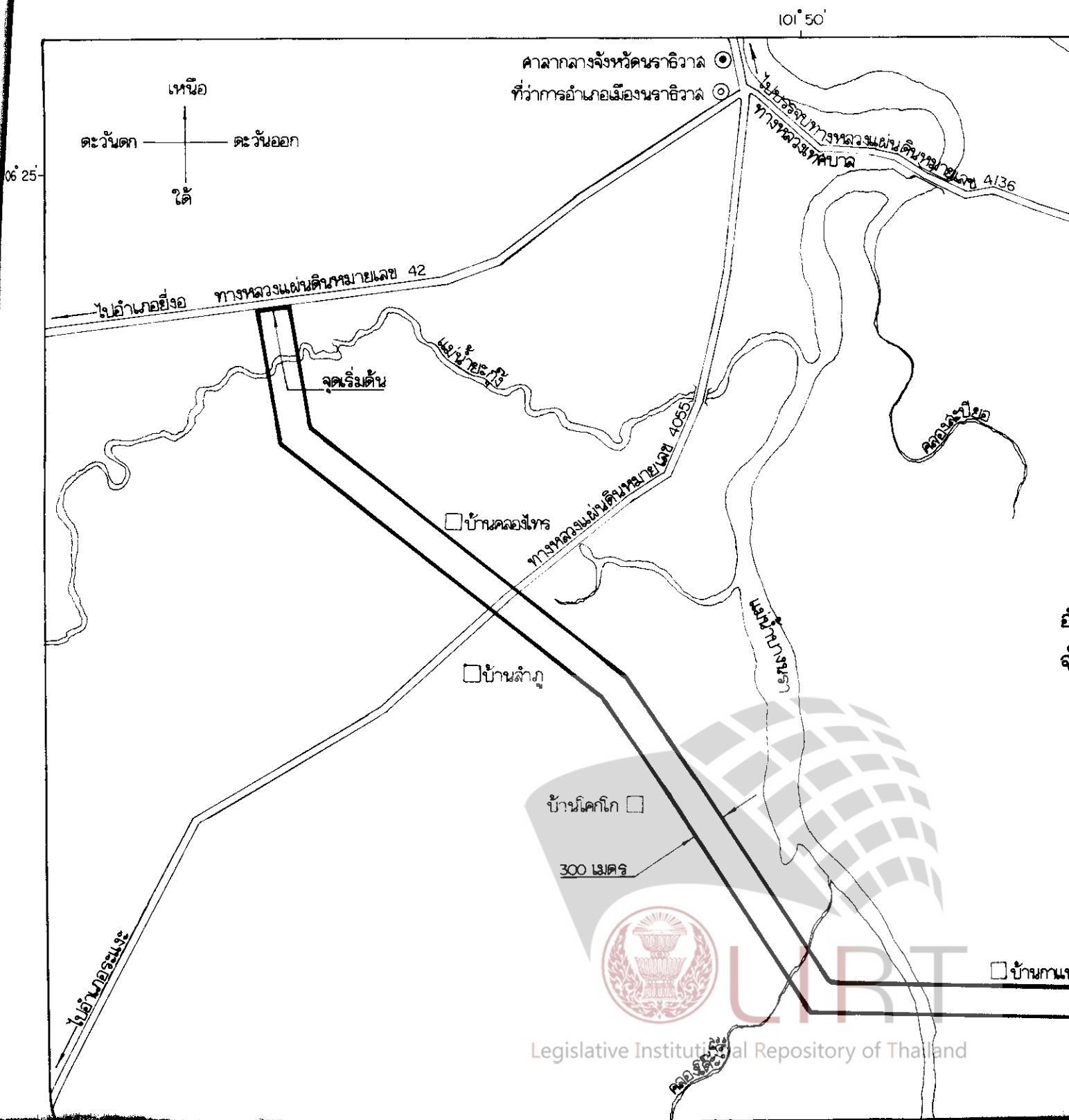
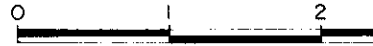
แผนที่ท้ายพระราชก

กำหนดเขตที่ดินในบริเวณ

เพื่อสร้างทางหลวงแผ่นดินหมายเลข 42 ลาดชิด

พ.ศ. 2539

มาตราส่วน 1 : 5



พระราชกฤษฎีกา

บริเวณที่จะเวนคืน

คลองแวง - นครราชสีมา ตอนทางเลี่ยงเมืองนครราชสีมา

539

1 : 50,000

2 3 กิโลเมตร

101° 55'

06° 25'

อ่าวไทย

ทางหลวงแผ่นดินหมายเลข 408A

อำเภอเมืองนครราชสีมา
จังหวัดนครราชสีมา


□ บ้านละปอม

จุดสิ้นสุด



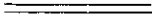





300 เมตร

ไม่ต่ำกว่าระดับน้ำทะเลปานกลาง

□ บ้านกานะ



เครื่องหมาย

-  แนวเขตที่ดินในบริเวณที่จะเวนคืน
-  เขตอำเภอ
-  ทางหลวง
-  สะพาน
-  แม่น้ำ คลอง
-  ศาลากลางจังหวัด
-  ที่ว่าการอำเภอ
-  หมู่บ้าน

Handwritten signature

(นายพิเชษฐ เจริญกุลกิจ)

ผู้อำนวยการสำนักจัดกรรมสิทธิ์ที่ดิน

Handwritten signature

(นายฉันทน์ ศรีรุ่งโรจน์)

อธิบดีกรมทางหลวง



LIRT

Legislative Institutional Repository of Thailand