

## พระราชกฤษฎีกา

กำหนดเขตที่ดินในบริเวณที่ที่จะเวนคืน

เพื่อสร้างและขยายทางหลวงแผ่นดินหมายเลข ๒๐๕ สายบ้านหมี่ - นครราชสีมา

ตอนโรงเรียนชัยบาดาล - บ้านลำโกฏิทอง และเพื่อขยายทางหลวงแผ่นดิน

หมายเลข ๒๒๕๖ สายแยกทางหลวงแผ่นดินหมายเลข ๒๐๕ (ลำนารายณ์) -

บรรจบทางหลวงแผ่นดินหมายเลข ๒๐๑ (ด่านขุนทด)

ตอนโรงเรียนชัยบาดาล - สะพานข้ามแม่น้ำป่าสัก

พ.ศ. ๒๕๕๐

## ภูมิพลอดุลยเดช ป.ร.

ให้ไว้ ณ วันที่ ๒๐ มีนาคม พ.ศ. ๒๕๕๐

เป็นปีที่ ๕๒ ในรัชกาลปัจจุบัน

พระบาทสมเด็จพระปรมินทรมหาภูมิพลอดุลยเดช มีพระบรมราชโองการโปรดเกล้าฯ ให้  
ประกาศว่า

โดยที่เป็นการสมควรกำหนดเขตที่ดินในบริเวณที่ที่จะเวนคืน เพื่อสร้างและขยายทางหลวง  
แผ่นดินหมายเลข ๒๐๕ สายบ้านหมี่ - นครราชสีมา ตอนโรงเรียนชัยบาดาล - บ้านลำโกฏิทอง  
และเพื่อขยายทางหลวงแผ่นดินหมายเลข ๒๒๕๖ สายแยกทางหลวงแผ่นดินหมายเลข ๒๐๕  
(ลำนารายณ์) - บรรจบทางหลวงแผ่นดินหมายเลข ๒๐๑ (ด่านขุนทด) ตอนโรงเรียนชัยบาดาล -  
สะพานข้ามแม่น้ำป่าสัก ในท้องที่อำเภอชัยบาดาล จังหวัดลพบุรี

อาศัยอำนาจตามความในมาตรา ๑๗๘ ของรัฐธรรมนูญแห่งราชอาณาจักรไทย ซึ่งแก้ไข  
เพิ่มเติมโดยรัฐธรรมนูญแห่งราชอาณาจักรไทย แก้ไขเพิ่มเติม (ฉบับที่ ๕) พุทธศักราช ๒๕๓๘

และมาตรา ๖๘ วรรคหนึ่ง แห่งพระราชบัญญัติทางหลวง พ.ศ. ๒๕๓๕ ประกอบกับมาตรา ๕ วรรคสาม และมาตรา ๖ แห่งพระราชบัญญัติว่าด้วยการเวนคืนอสังหาริมทรัพย์ พ.ศ. ๒๕๓๐ จึงทรงพระกรุณาโปรดเกล้าฯ ให้ตราพระราชกฤษฎีกาขึ้นไว้ ดังต่อไปนี้

มาตรา ๑ พระราชกฤษฎีกานี้เรียกว่า “พระราชกฤษฎีกากำหนดเขตที่ดินในบริเวณที่จะเวนคืน เพื่อสร้างและขยายทางหลวงแผ่นดินหมายเลข ๒๐๕ สายบ้านหมี่ - นครราชสีมา ตอนโรงเรียนชัยบาดาล - บ้านลำโกวิททอง และเพื่อขยายทางหลวงแผ่นดินหมายเลข ๒๒๕๖ สายแยกทางหลวงแผ่นดินหมายเลข ๒๐๕ (ลำน้ำรายณ์) - บรรจบทางหลวงแผ่นดินหมายเลข ๒๐๑ (ด่านขุนทด) ตอนโรงเรียนชัยบาดาล - สะพานข้ามแม่น้ำป่าสัก พ.ศ. ๒๕๕๐”

มาตรา ๒ พระราชกฤษฎีกานี้ให้ใช้บังคับตั้งแต่วันถัดจากวันประกาศในราชกิจจานุเบกษา เป็นต้นไป

มาตรา ๓ พระราชกฤษฎีกานี้ให้ใช้บังคับได้มีกำหนดสี่ปี

มาตรา ๔ ให้อธิบดีกรมทางหลวงเป็นเจ้าหน้าที่เวนคืนตามพระราชกฤษฎีกานี้

มาตรา ๕ เขตที่ดินในบริเวณที่จะเวนคืน เพื่อสร้างและขยายทางหลวงแผ่นดินหมายเลข ๒๐๕ สายบ้านหมี่ - นครราชสีมา ตอนโรงเรียนชัยบาดาล - บ้านลำโกวิททอง ตามพระราชกฤษฎีกานี้ อยู่ในท้องที่อำเภอชัยบาดาล จังหวัดลพบุรี มีส่วนแคบที่สุดสองร้อยเมตร และส่วนกว้างที่สุดสี่ร้อยเมตร ทั้งนี้ ภายในแนวเขตตามแผนที่ท้ายพระราชกฤษฎีกานี้

มาตรา ๖ เขตที่ดินในบริเวณที่จะเวนคืน เพื่อขยายทางหลวงแผ่นดินหมายเลข ๒๒๕๖ สายแยกทางหลวงแผ่นดินหมายเลข ๒๐๕ (ลำน้ำรายณ์) - บรรจบทางหลวงแผ่นดินหมายเลข ๒๐๑ (ด่านขุนทด) ตอนโรงเรียนชัยบาดาล - สะพานข้ามแม่น้ำป่าสัก ตามพระราชกฤษฎีกานี้ อยู่ในท้องที่อำเภอชัยบาดาล จังหวัดลพบุรี มีส่วนกว้างสองร้อยเมตร ทั้งนี้ ภายในแนวเขตตามแผนที่ท้ายพระราชกฤษฎีกานี้

มาตรา ๗ ให้รัฐมนตรีว่าการกระทรวงคมนาคมรักษาการตามพระราชกฤษฎีกานี้

ผู้รับสนองพระบรมราชโองการ

พลเอก ชวลิต ยงใจยุทธ

นายกรัฐมนตรี



LIART

แผนที่ท้ายพระราชกฤษฎีกา

กำหนดเขตที่ดินในบริเวณที่จะเวนคืน

เพื่อสร้างและขยายทางหลวงแผ่นดินหมายเลข 205 สายบ้านหมี่-นครราชสีมา

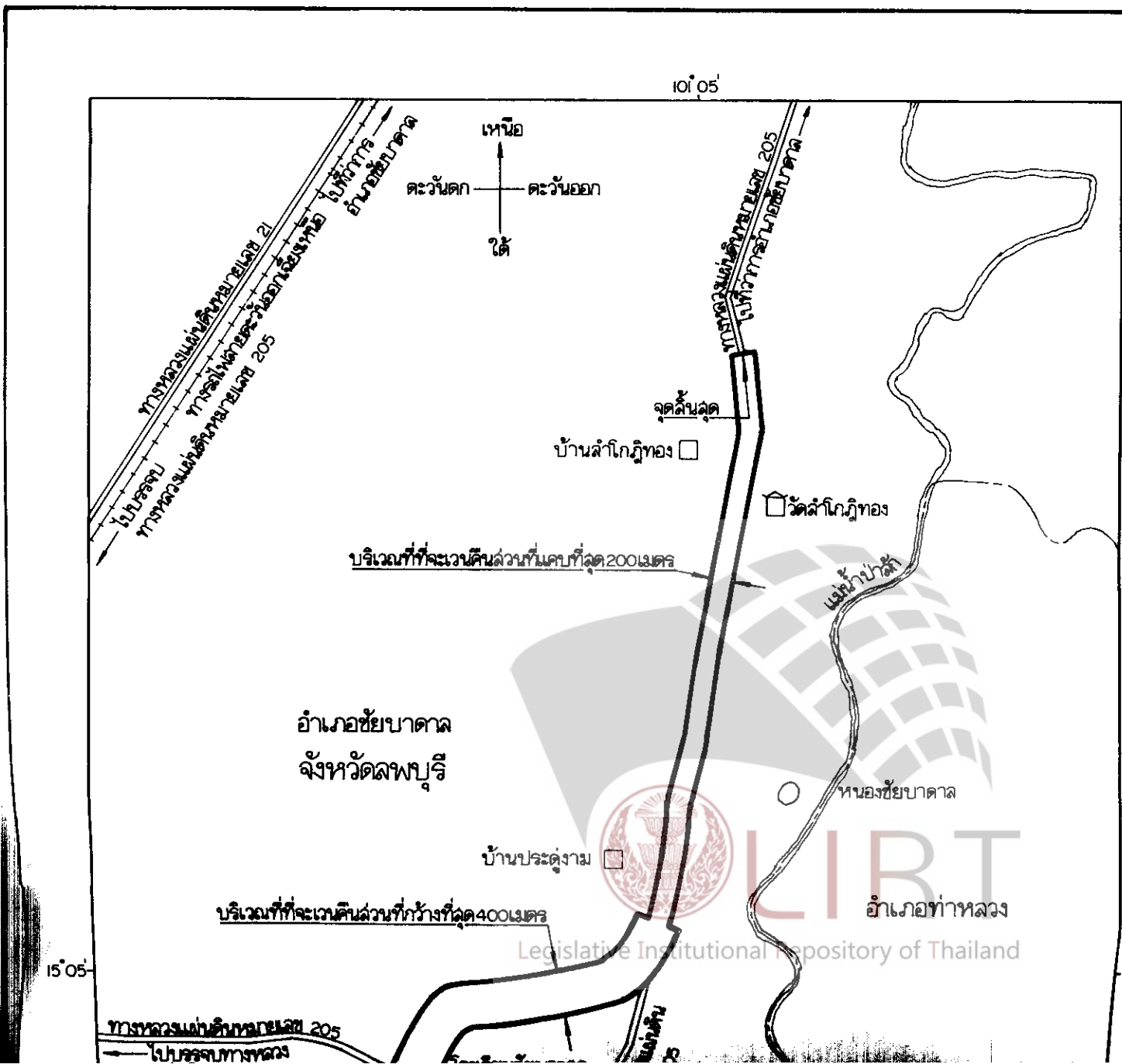

ตอนโรงเรียนชัยบาดาล-บ้านลำโกวิทอง และเพื่อขยายทางหลวงแผ่นดินหมายเลข 2256

สายแยกทางหลวงแผ่นดินหมายเลข 205 (ลำน้ำรายณ์)-บรรจบทางหลวงแผ่นดินหมายเลข 201(ด้านขุนทด)

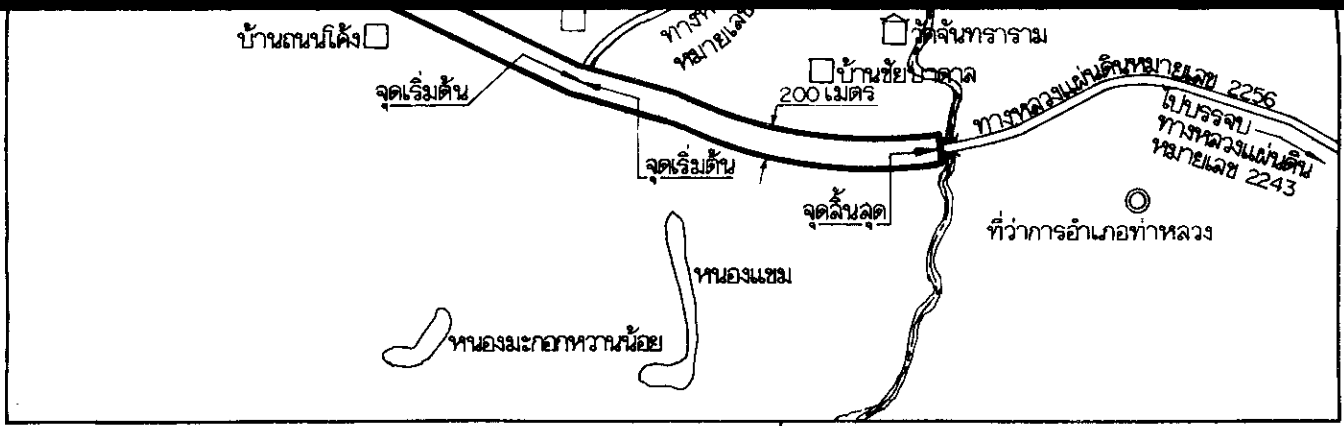
ตอนโรงเรียนชัยบาดาล-สะพานข้ามแม่น้ำป่าสัก

พ.ศ. 2540












มาตราส่วน 1 : 50,000







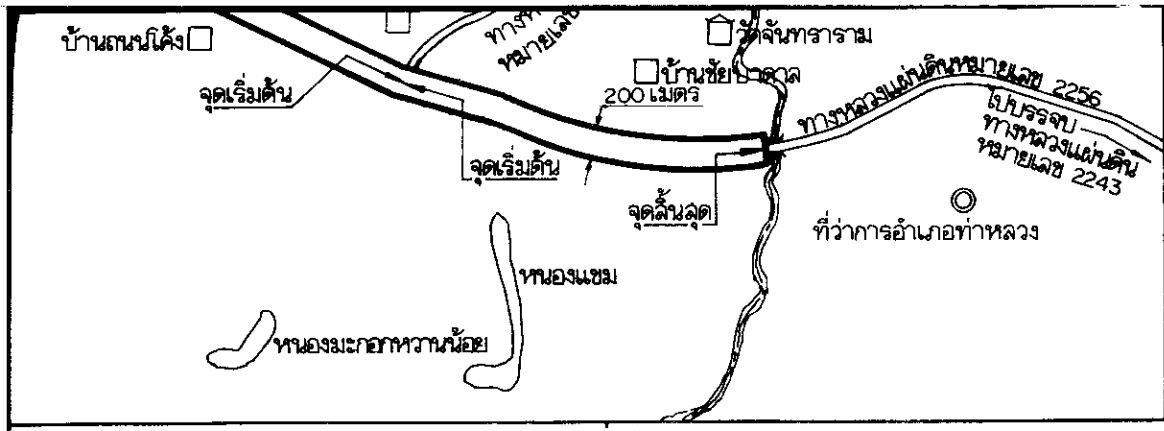


**เครื่องหมาย**

-  แนวเขตที่ดินในบริเวณที่จะเวนคืน
-  เขตอำเภอ
-  ทางหลวง
-  ทางรถไฟ
-  หนอง
-  แม่น้ำ
-  หนอง
-  ที่ว่าการอำเภอ
-  หมู่บ้าน
-  โรงเรียน
-  วัด

  
 (นายพิเชียร เจริญภักดิ์)  
 ผู้อำนวยการสำนักจัดกรรมสิทธิ์ที่ดิน  
  
 (นายฉันทน์ ศรีรุ่งโรจน์)  
 อธิบดีกรมทางหลวง





- แนวเขตที่ดินในบริเวณที่จะเวนคืน
- เขตอำเภอ
  - ทางหลวง
  - ทางรถไฟ
  - สะพาน
  - แม่น้ำ
  - หนอง
  - ที่ว่าการอำเภอ
  - หมู่บ้าน
  - โรงเรียน
  - วัด

115  
 -----  
 (นายพิเชียร เจริญกุลกิจ)

ผู้อำนวยการสำนักจัดกรรมสิทธิ์ที่ดิน

-----  
 (นายฉันทน์ ศรีรุ่งโรจน์)  
 อธิบดีกรมทางหลวง



หมายเหตุ :- เหตุผลในการประกาศใช้พระราชกฤษฎีกานี้ คือ เนื่องจากมีความจำเป็นจะต้องสร้างและขยายทางหลวงแผ่นดินหมายเลข ๒๐๕ สายบ้านหมี่ - นครราชสีมา ตอนโรงเรียนชัยบาดาล - บ้านลำโกวิททอง และขยายทางหลวงแผ่นดินหมายเลข ๒๒๕๖ สายแยกทางหลวงแผ่นดินหมายเลข ๒๐๕ (ลำน้ำพอง) - บรรจบทางหลวงแผ่นดินหมายเลข ๒๐๑ (ด่านขุนทด) ตอนโรงเรียนชัยบาดาล - สะพานข้ามแม่น้ำป่าสัก ในท้องที่อำเภอชัยบาดาล จังหวัดลพบุรี เพื่ออำนวยความสะดวกและความรวดเร็วแก่การจราจรและการขนส่งอันเป็นกิจการสาธารณูปโภค ในการนี้สมควรกำหนดเขตที่ดินในบริเวณที่จะเวนคืนในท้องที่ดังกล่าว เพื่อให้เจ้าหน้าที่หรือผู้ซึ่งได้รับมอบหมายจากเจ้าหน้าที่มีสิทธิเข้าไปทำการสำรวจและเพื่อทราบข้อเท็จจริงเกี่ยวกับข้อสังหาริมทรัพย์ที่จะต้องเวนคืนที่แน่นอน จึงจำเป็นต้องตราพระราชกฤษฎีกานี้