

พระราชกฤษฎีกา

กำหนดบำเหน็จบำนาญ-บำเหน็จก่อนแล ในท้องที่ตำบล  
ตาดานะเมระ และตำบลชะยม อำเภอเบตง  
จังหวัดยะลา ให้เป็นป่าคุ้มครอง พุทธศักราช ๒๕๕๓

ในพระปรมาภิไธยสมเด็จพระเจ้าอยู่หัวอานันทมหิดล  
คณะผู้สำเร็จราชการแทนพระองค์

(ตามประกาศประธานสภาผู้แทนราษฎร  
ลงวันที่ ๔ สิงหาคม พุทธศักราช ๒๕๕๐)

อาทิตย์ทิพอาภา

พล.อ. พิชัยเนตร โยธิน

ตราไว้ ณ วันที่ ๓ ธันวาคม พุทธศักราช ๒๕๕๓

เป็นปีที่ ๗ ในรัชกาลปัจจุบัน

วันที่ ๑๐ ธันวาคม ๒๕๖๓ ราชกิจจานุเบกษา เล่ม ๕๗ หน้า ๙๓๘

โดยที่ เห็นสมควรกำหนดป่าบุกกิตตำมะชู-บุกกิตก่อแล ใน  
ท้องที่ตำบลตาเนาะแมเราะ และตำบลยะรม อำเภอเบตง  
จังหวัดยะลา ให้เป็นป่าคุ้มครอง

คณะผู้สำเร็จราชการแทนพระองค์ ในพระปรมาภิไธย  
สมเด็จพระเจ้าอยู่หัว อาศัยอำนาจตามความในมาตรา ๗  
แห่งพระราชบัญญัติคุ้มครองและสงวนป่า พุทธศักราช ๒๕๕๑  
จึงให้ตราพระราชกฤษฎีกาขึ้นไว้ ดังต่อไปนี้

มาตรา ๑ พระราชกฤษฎีกานี้ให้เรียกว่า “พระราช  
กฤษฎีกากำหนดป่าบุกกิตตำมะชู-บุกกิตก่อแล ในท้องที่ตำบล  
ตาเนาะแมเราะ และตำบลยะรม อำเภอเบตง จังหวัดยะลา  
ให้เป็นป่าคุ้มครอง พุทธศักราช ๒๕๖๓”

มาตรา ๒ ให้ใช้พระราชกฤษฎีกานี้ เมื่อพ้นกำหนด  
สามสิบวัน นับตั้งแต่วันประกาศในราชกิจจานุเบกษาเป็น  
ต้นไป

มาตรา ๓ ให้ป่าบุกกิตตำมะชู-บุกกิตก่อแล ในท้องที่  
ตำบลตาเนาะแมเราะ และตำบลยะรม อำเภอเบตง จังหวัด  
ยะลา ภายในเขตที่ตั้งปรากฏในแผนที่ท้ายพระราชกฤษฎีกา  
นี้ เป็นป่าคุ้มครอง

เล่ม ๕๗ หน้า ๙๓๕ ราชกิจจานุเบกษา วันที่ ๑๐ ธันวาคม ๒๕๖๓

---

มาตรา ๔ ให้รัฐมนตรีว่าการกระทรวงเกษตรและสหกรณ์  
การให้เป็นไปตามพระราชกฤษฎีกานี้

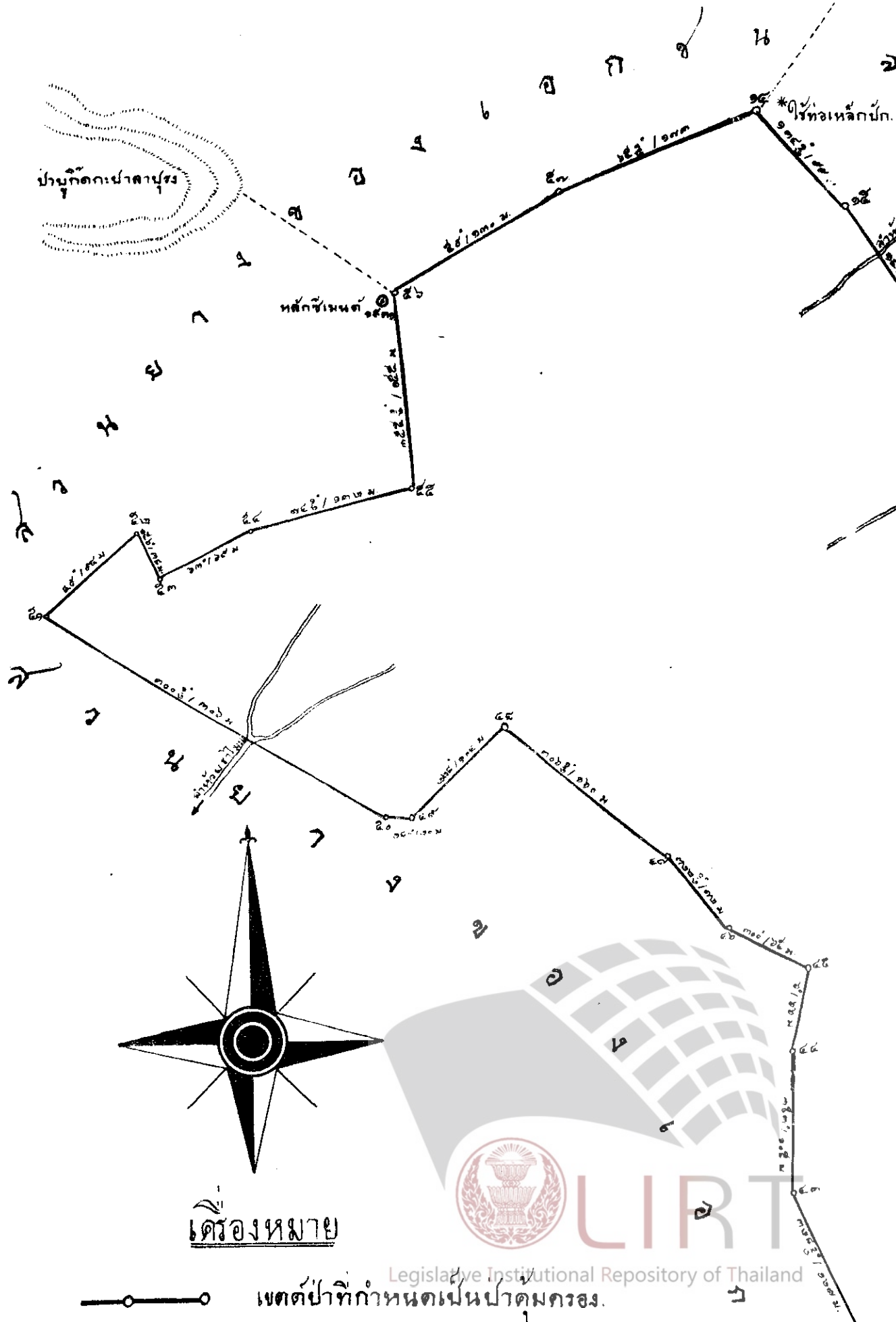
ผู้รับสนองพระบรมราชโองการ

พิบูลสงคราม

นายกรัฐมนตรี



Legislative Institutional Repository of Thailand

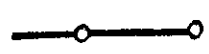


ลำน้ำตกป่าตาดปุรง

หลักซีเมนต์

\* ไร่ทอเหล็กปัก

เครื่องหมาย



เขตต์ป่าที่กำหนดเป็นป่าดมกรอง.

หมุดรังวัด



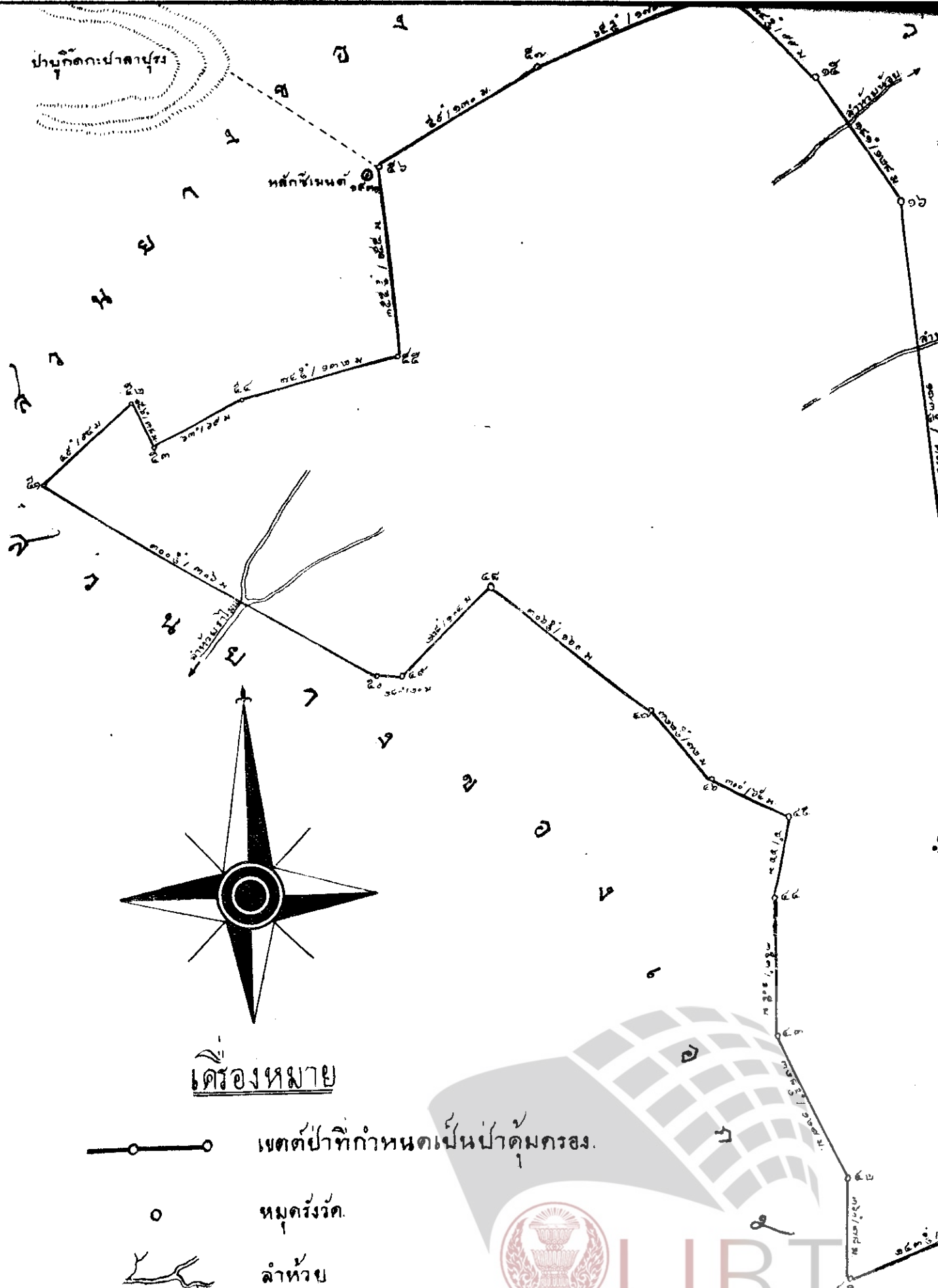
LIART

Legislative Institutional Repository of Thailand

กรมที่ดิน

ป่ามุกีตกระป่าตาปูร

หลักหิน



เครื่องหมาย



เขตต์ป่าที่กำหนดเป็นป่าคุ้มครอง.



หมุดรังวัด.



ลำห้วย

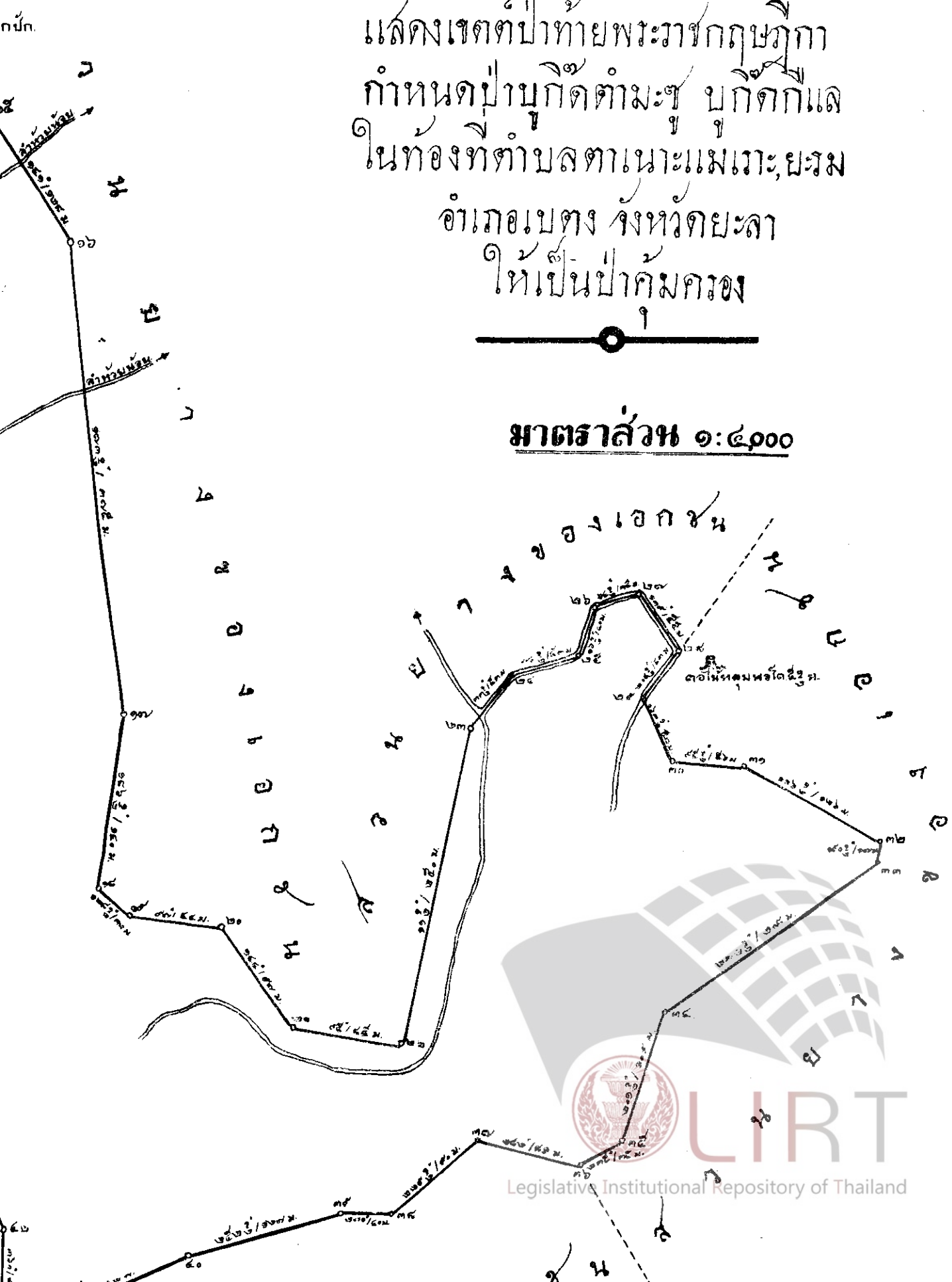


LIRT

แผนที่  
 แล่งเขตป่าท้ายพระวาทกฤษภูมิ  
 กำหนดป่าบุกิตตามะรุ บุกิตกแล  
 ในท้องที่ตำบลตาเนาะแมเราะ, ยะรม  
 อำเภอเบตง จังหวัดยะลา  
 ให้เป็นป่าคุ้มครอง



มาตราส่วน ๑:๕,๐๐๐

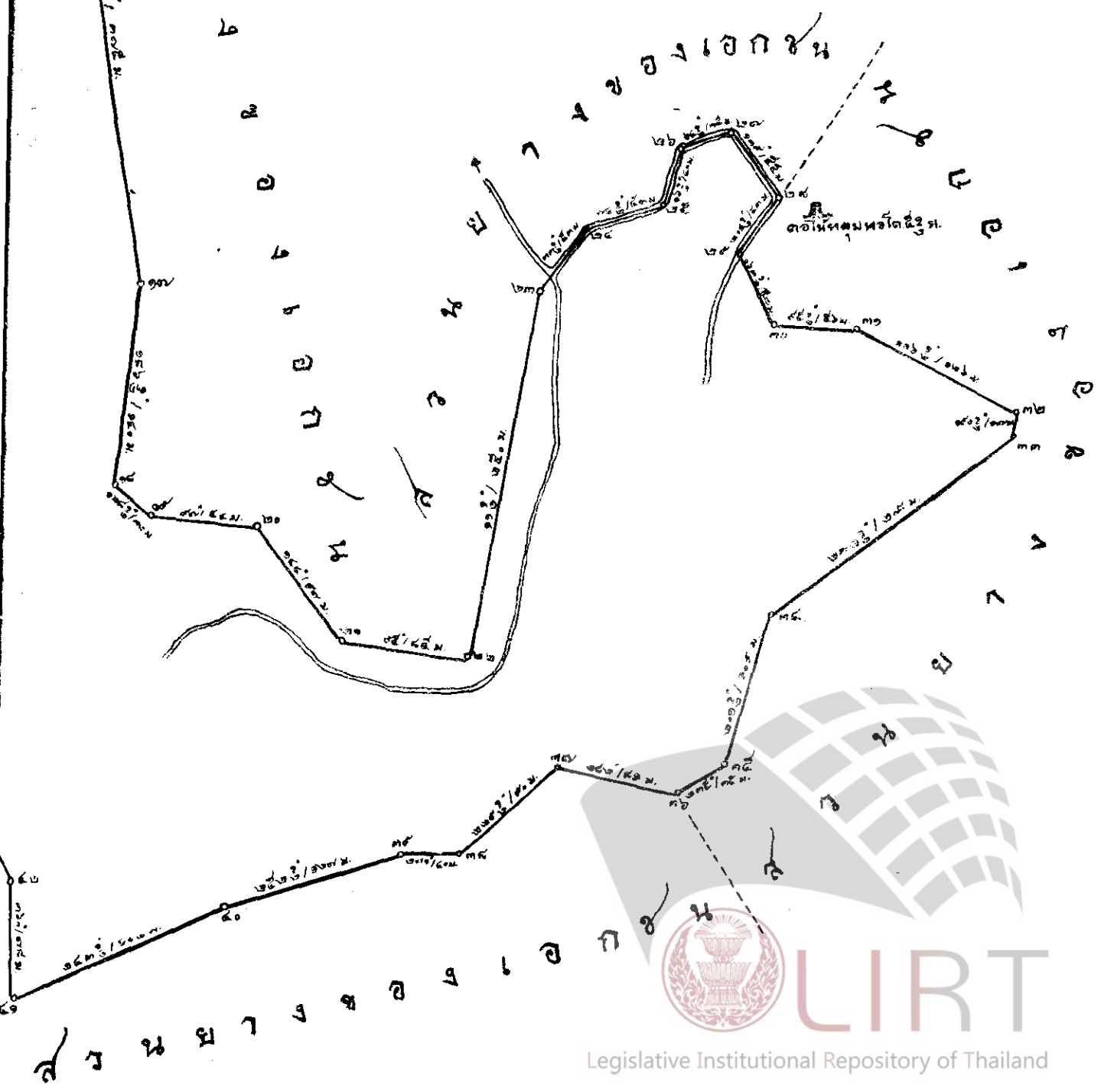


เนทองทตทาบลดทาเนาะเมะเมะ, ยมม

อำเภอเบตง จังหวัดยะลา  
ให้เป็นป่าคุ้มครอง



มาตราส่วน ๑:๕,๐๐๐



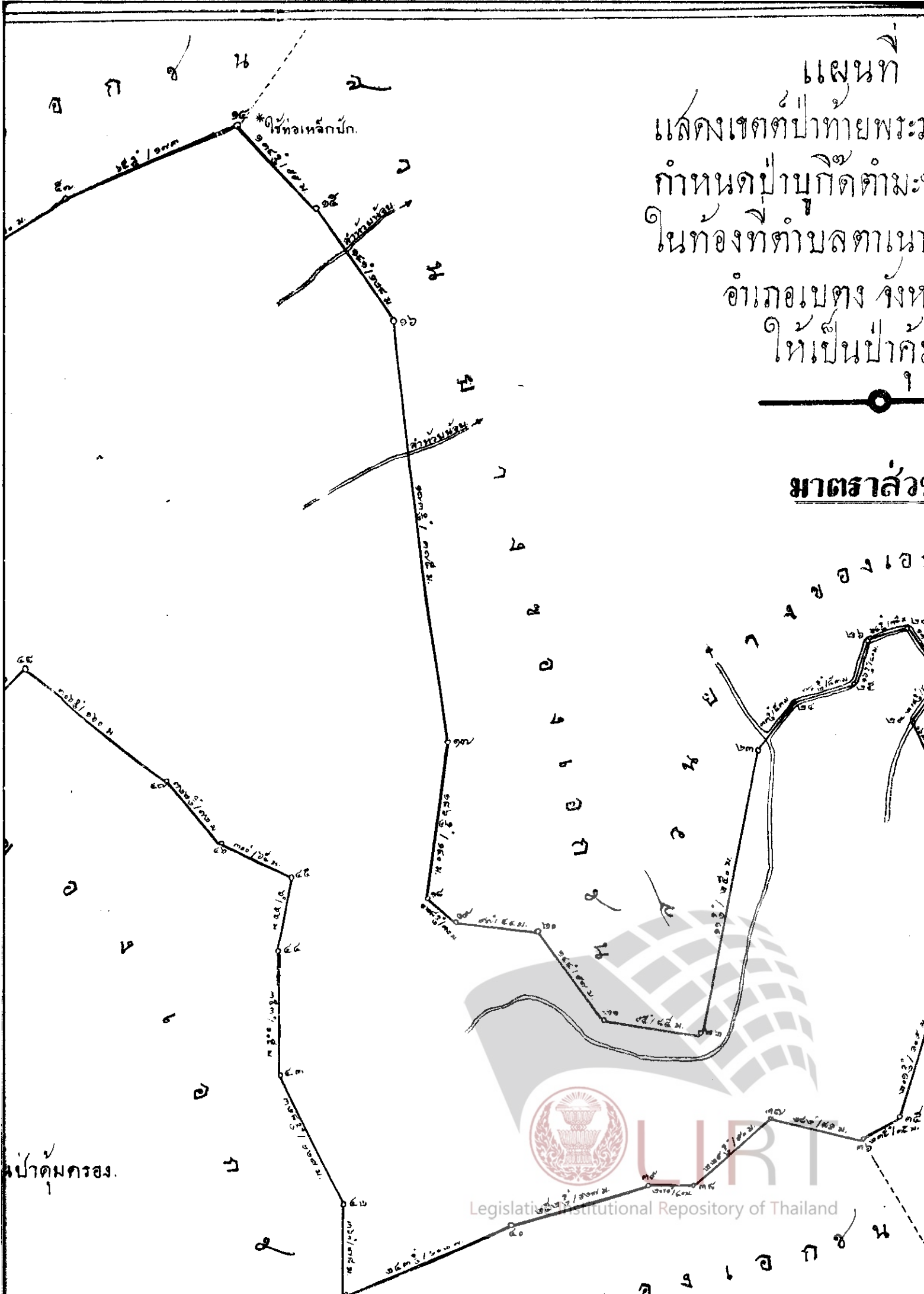
LIRT

Legislative Institutional Repository of Thailand

แผนที่  
 แล่งเขตป่าท้ายพระ  
 กำหนดป่าบกตาม  
 ในท้องที่ตำบลตาเนา  
 อำเภอเบตง จังหวัด  
 ใหญ่เป็นป่าดง



มาตราส่วน



หน้าคัมภรณ.

