

# รายงานผลการดำเนินงานและประเมินผล การปฏิบัติงานของคณะกรรมการนโยบายที่ดินแห่งชาติ

พ.ศ. 2558 - 2563



สำนักงานคณะกรรมการนโยบายที่ดินแห่งชาติ  
OFFICE OF THE NATIONAL LAND POLICY BOARD



# รายงานผลการดำเนินงานและประเมินผล การปฏิบัติงานของคณะกรรมการนโยบายที่ดินแห่งชาติ

พ.ศ. 2558 - 2563






# สารบัญ

สำนักงานคณะกรรมการนโยบายที่ดินแห่งชาติ



# Contents



4 ตราสัญลักษณ์ วิทยาลัยน พันธ์กิจ คำนิยมองค์กร



6 สารผู้อำนวยการ



8 Timeline คทช.



12 ความเป็นมา



16 พระราชบัญญัติคณะกรรมการ นโยบายที่ดินแห่งชาติ พ.ศ. 2562



22 พระราชบัญญัติปรับปรุงกระทรวง ทบวง กรม ฉบับที่ 20 พ.ศ. 2564




26 คณะอนุกรรมการภายใต้ คณะกรรมการนโยบายที่ดินแห่งชาติ



30 มติคณะรัฐมนตรีที่คณะกรรมการ นโยบายที่ดินแห่งชาติเห็นชอบ



36 ผลการดำเนินงานตามมติคณะรัฐมนตรี เมื่อวันที่ 22 ธันวาคม 2558 เรื่องการจัดที่ดิน ทำกินให้ชุมชนตามนโยบายรัฐบาล




50 แผนงาน/โครงการ



74 บัร้องเรียน



78 การเสนอความเห็นประกอบการ พิจารณาของคณะรัฐมนตรี



84 งบประมาณการดำเนินงานภายใต้ โครงการจัดที่ดินทำกินให้ชุมชน



88 อ้างอิง

## ตรา สัญลักษณ์

# สำนักงานคณะกรรมการ นโยบายที่ดินแห่งชาติ

**ชื่อ** “สำนักงานคณะกรรมการนโยบายที่ดินแห่งชาติ ”

**ตัวย่อ** “ สคทช.”

**ชื่อภาษาอังกฤษ** “ Office of the National Land Policy Board ”

**ตัวย่อ** “ ONLB ”

ตราสัญลักษณ์มีลักษณะเป็นชู่ม มีตัวอักษรย่อ “สคทช.” อยู่ตรงกลาง ด้านบนเป็นตราสำนักนายกรัฐมนตรีและช่อกนก ด้านล่างเป็นพื้นดิน มีชื่อหน่วยงาน “สำนักงานคณะกรรมการนโยบายที่ดินแห่งชาติ” รอบรับอยู่ด้านล่าง

**อักษรย่อ “สคทช.”**  
คือ สำนักงานคณะกรรมการ  
นโยบายที่ดินแห่งชาติ

**ช่อกนก และสีทอง**  
หมายถึง ความเจริญรุ่งเรือง

**พื้นดิน**  
หมายถึง การกิจและหน้าที่  
ในการกำหนดนโยบายและ  
แผนการบริหารจัดการที่ดิน  
และทรัพยากรดินของประเทศ

**สีเขียว**  
หมายถึง ความอุดมสมบูรณ์



## วิสัยทัศน์ (Vision)

มุ่งสู่เอกภาพการบริหารจัดการที่ดินและทรัพยากรดินเพื่อความยั่งยืน  
(Toward Integrated Land Management for Sustainability)

## พันธกิจ (Mission)

1



กำหนดทิศทางและ  
ขับเคลื่อนนโยบายบริหาร  
จัดการที่ดินและ  
ทรัพยากรดินของประเทศ  
อย่างมีเอกภาพ

2




เสริมสร้างเครือข่ายและ  
บูรณาการความร่วมมือ  
ของทุกภาคส่วนในการ  
บริหารจัดการที่ดินและ  
ทรัพยากรดิน

3



พัฒนาเครื่องมือและกลไก  
สนับสนุนเชิงนโยบายเพื่อ  
การบริหารจัดการที่ดิน  
และทรัพยากรดินอย่างมี  
ประสิทธิภาพ

4



ส่งเสริมระบบการพัฒนา  
สมรรถนะบุคลากรและ  
การบริหารจัดการสู่ความ  
เป็นองค์กรดิจิทัลอย่างมี  
ธรรมาภิบาล

## ค่านิยมองค์กร (Core Value)

**UNITY** หมายถึง “ความเป็นหนึ่งเดียวกัน” ในทุกมิติ ทั้งภายในและภายนอกหน่วยงาน เพื่อประสานสู่ความเป็น  
เอกภาพในการบริหารจัดการที่ดินและทรัพยากรดินของประเทศ ประกอบด้วย



**Unique** : มีความโดดเด่นเป็นที่ประจักษ์ และมีเอกลักษณ์เฉพาะตัว



**Network & New Mindset** : สร้างเครือข่ายและพัฒนาความร่วมมือบนกระบวนการทัศน์ใหม่



**Integrity** : ซื่อสัตย์ มีจริยธรรม ยึดมั่นและศรัทธาในจรรยาบรรณแห่งวิชาชีพ



**Teamwork** : ผลงานสำเร็จการทำงานร่วมกันเป็นทีม



**Yield** : มุ่งผลสัมฤทธิ์สู่ความเป็นเลิศ



ดร.รวีวรรณ ภูริเดช

# สารจากผู้อำนวยการ

## สำนักงานคณะกรรมการนโยบายที่ดินแห่งชาติ

พระราชบัญญัติคณะกรรมการนโยบายที่ดินแห่งชาติ พ.ศ. ๒๕๖๒ ประกาศในราชกิจจานุเบกษา เล่ม ๑๓๖ ตอนที่ ๔๙๐ ลงวันที่ ๑๔ เมษายน ๒๕๖๒ มีผลบังคับใช้ตั้งแต่วันที่ ๑๓ มิถุนายน ๒๕๖๒ เป็นต้นไป โดยมีเหตุผลในการประกาศใช้พระราชบัญญัติฉบับนี้ คือ การกำหนด นโยบายและแผนการบริหารจัดการที่ดินและทรัพยากรดินของประเทศให้เป็นเอกภาพ เนื่องจากในปัจจุบันมีการกำหนดการทำงานด้านที่ดินไว้ในกฎหมายหลายฉบับและการบังคับใช้กฎหมายที่อยู่ภายใต้กรอบอำนาจหน้าที่และความรับผิดชอบของหลายหน่วยงาน โดยไม่มีหน่วยประสานงานกลางเพื่อบูรณาการการทำงานร่วมกันเพื่อขับเคลื่อนการปฏิบัติงานของหน่วยงานที่เกี่ยวข้องให้เป็นไปในทิศทางเดียวกัน โดยมีคณะกรรมการนโยบายที่ดินแห่งชาติ เป็นผู้กำหนดนโยบายและแผนการบริหารจัดการที่ดินและทรัพยากรดินของประเทศ เพื่อประโยชน์ด้านเศรษฐกิจ สังคม วัฒนธรรม สิ่งแวดล้อม และความมั่นคง โดยการบูรณาการการกระจายอำนาจ การมีส่วนร่วมของประชาชน ชุมชน และภูมิสังคม ซึ่งจะทำให้การบริหารจัดการที่ดินและทรัพยากรดินของประเทศที่มีอยู่อย่างจำกัดมีประสิทธิภาพ เกิดประโยชน์สูงสุด สมดุล เป็นธรรม และยั่งยืน แก้ไขปัญหาความเดือดร้อนของ ประชาชน และลดความเหลื่อมล้ำในสังคม

ผลการดำเนินงานที่สำคัญของสำนักงานคณะกรรมการนโยบายที่ดินแห่งชาติ ประกอบด้วย กรอบนโยบายและแผนการบริหารจัดการที่ดินและทรัพยากรดิน ภายใต้หลักปรัชญาเศรษฐกิจพอเพียง มุ่งเน้นการรักษาสมดุลทางธรรมชาติ การอนุรักษ์ที่ดินและทรัพยากรดินอย่างยั่งยืน การใช้ที่ดินและทรัพยากรดินเพื่อให้เกิดประโยชน์สูงสุด การจัดที่ดินทำกินให้ประชาชนผู้ยากได้อย่างทั่วถึงและเป็นธรรม การบริหารจัดการที่ดินและทรัพยากรดิน โดยในระยะแรกจะให้ความสำคัญด้านการจัดที่ดินทำกินให้ประชาชนผู้ยากไร้เพื่อให้สอดคล้องกับนโยบายเร่งด่วนของรัฐบาล และพัฒนาคุณภาพชีวิตของชุมชนในพื้นที่ดำเนินงานการจัดที่ดินทำกินให้ชุมชน (คทช.)

สำนักงานคณะกรรมการนโยบายที่ดินแห่งชาติ หวังเป็นอย่างยิ่งว่า รายงานผลการดำเนินงานและประเมินผลการปฏิบัติงาน ของคณะกรรมการนโยบายที่ดินแห่งชาติ ฉบับนี้ สามารถเป็นสื่อกลางในการเผยแพร่ประชาสัมพันธ์ ข้อมูลข่าวสาร ตลอดจนสร้างความรู้ความเข้าใจในผลการดำเนินงานที่สำคัญของคณะกรรมการนโยบายที่ดินแห่งชาติที่ผ่านมา โอกาสนี้ ดิฉันขอขอบคุณคณะกรรมการนโยบายที่ดินแห่งชาติ หัวหน้าส่วนราชการ และเจ้าหน้าที่ทุกท่าน รวมถึงภาคีการพัฒนาทุกภาคส่วน ที่มีส่วนร่วมและเป็นพลังในการขับเคลื่อน สนับสนุนการดำเนินงานของสำนักงานฯ ด้วยดีมาโดยตลอดมา ณ โอกาสนี้

(ดร.รวิวรรณ ภูริเดช)

เลขาธิการสำนักงานนโยบายและแผนทรัพยากรธรรมชาติและสิ่งแวดล้อม  
ปฏิบัติหน้าที่ผู้อำนวยการสำนักงานคณะกรรมการนโยบายที่ดินแห่งชาติ



# Time Line คทช.

2557

- เมื่อวันที่ 7 ตุลาคม 2557 หัวหน้าคณะรักษาความสงบแห่งชาติ (คสช.) และนายกรัฐมนตรี มีข้อสั่งการ (ข้อ 7) ให้กระทรวงทรัพยากรธรรมชาติและสิ่งแวดล้อมดำเนินการแต่งตั้งคณะกรรมการแก้ไขปัญหาเรื่องที่ดินทำกิน
- มติคณะรัฐมนตรี เมื่อวันที่ 14 ตุลาคม 2557 เห็นชอบระเบียบสำนักนายกรัฐมนตรี ว่าด้วยคณะกรรมการนโยบายที่ดินแห่งชาติ 2557 และประกาศในราชกิจจานุเบกษา เล่ม 131 ตอนพิเศษ 206 ง ลงวันที่ 15 ตุลาคม 2557
- การประชุมคณะกรรมการนโยบายที่ดินแห่งชาติ ครั้งที่ 1/2557 เมื่อวันที่ 7 พฤศจิกายน 2557 นายกรัฐมนตรี ในฐานะประธานคณะกรรมการฯ มอบนโยบายการจัดที่ดินทำกินตามนโยบายรัฐบาล การจัดที่ดินทำกินให้ชุมชน
- คำสั่งคณะกรรมการนโยบายที่ดินแห่งชาติ ที่ 1/2557 ลงวันที่ 9 ธันวาคม 2557 เรื่อง แต่งตั้งคณะกรรมการ ได้แก่  
1) คณะอนุกรรมการจัดหา 2) คณะอนุกรรมการจัด  
3) คณะอนุกรรมการส่งเสริมและพัฒนาอาชีพ
- การประชุมคณะกรรมการนโยบายที่ดินแห่งชาติ ครั้งที่ 2/2557 เมื่อวันที่ 2 ธันวาคม 2557 ที่ประชุมรับทราบผลการดำเนินงานการจัดที่ดินให้ชุมชนและพิจารณาแต่งตั้งกรรมการผู้ทรงคุณวุฒิและคณะอนุกรรมการนโยบายที่ดินจังหวัด (คทช.จังหวัด)

## 2558

- คำสั่งคณะกรรมการนโยบายที่ดินแห่งชาติ ที่ 1/2558 ลงวันที่ 13 มกราคม 2558 เรื่อง แต่งตั้งคณะกรรมการนโยบายที่ดินจังหวัด (คทช.จังหวัด)
- การประชุมคณะกรรมการนโยบายที่ดินแห่งชาติ ครั้งที่ 1/2558 เมื่อวันที่ 19 มีนาคม 2558 และครั้งที่ 2/2558 เมื่อวันที่ 18 พฤษภาคม 2558 ที่ประชุมพิจารณาความคืบหน้าในการดำเนินงาน ปัญหา อุปสรรค และแนวทางแก้ไขในการจัดที่ดินทำกิน และให้ฝ่ายเลขานุการฯ รวบรวมนำเสนอคณะรัฐมนตรีต่อไป
- เมื่อวันที่ 5 เมษายน 2558 มอบหนังสืออนุญาตให้เข้าทำประโยชน์ หรืออยู่อาศัย ในเขตป่าสงวนแห่งชาติ ตามนโยบาย คทช. เป็นแห่งแรกของประเทศไทย
- การประชุมคณะกรรมการนโยบายที่ดินแห่งชาติ ครั้งที่ 3/2558 เมื่อวันที่ 3 กันยายน 2558 ที่ประชุมเห็นชอบหลักการการจัดที่ดินทำกินให้ชุมชนตามนโยบายรัฐบาลในลักษณะแปลงรวมโดยมิให้กรรมสิทธิ์ รับทราบกระบวนการการจัดระเบียบการใช้ประโยชน์ในที่ดินพื้นที่ดำเนินการป่าสงวนแห่งชาติในระยะที่ 1 และในเขตปฏิรูปที่ดิน ในระยะที่ 2 และต่อมามีมติคณะรัฐมนตรี เมื่อวันที่ 22 ธันวาคม 2558 อนุมัติหลักการในเรื่องดังกล่าว

## 2559

- การประชุมคณะกรรมการนโยบายที่ดินแห่งชาติ ครั้งที่ 1/2559 เมื่อวันที่ 9 มีนาคม 2559 และครั้งที่ 2/2559 เมื่อวันที่ 31 สิงหาคม 2559 ที่ประชุมรับทราบและพิจารณาการจัดที่ดินทำกินให้ชุมชนตามนโยบายรัฐบาล และความคืบหน้าการดำเนินงานของคณะกรรมการ ภายใต้คณะกรรมการนโยบายที่ดินแห่งชาติ
- มติคณะรัฐมนตรี เมื่อวันที่ 21 มิถุนายน 2559 รับทราบผลการประชุมคณะกรรมการนโยบายที่ดินแห่งชาติ ครั้งที่ 1/2559 รับทราบกระบวนการจัดที่ดินทำกินให้ชุมชนตามนโยบายรัฐบาล ในพื้นที่ป่าสงวนแห่งชาติ พื้นที่ปฏิรูปที่ดิน พื้นที่สาธารณประโยชน์ และพื้นที่ป่าชายเลนในภาพรวม และรับทราบผลการดำเนินงานของคณะกรรมการ ภายใต้คณะกรรมการนโยบายที่ดินแห่งชาติ

## 2560

- การประชุมคณะกรรมการนโยบายที่ดินแห่งชาติ ครั้งที่ 1/2560 เมื่อวันที่ 6 กุมภาพันธ์ 2560 ที่ประชุมรับทราบหลักการของร่างพระราชบัญญัติธนาคารที่ดิน พ.ศ. .... และเห็นชอบร่างนโยบายและแผนการบริหารจัดการที่ดินและทรัพยากรดินของประเทศ พ.ศ. 2560-2579 และหลักการการให้จัดตั้งสำนักงานเลขาธิการ คณะกรรมการนโยบายที่ดินแห่งชาติ ข้อเสนอโครงสร้างและอัตราค่าจ้าง
- มติคณะรัฐมนตรี เมื่อวันที่ 13 มิถุนายน 2560 รับทราบผลการดำเนินงานของคณะกรรมการนโยบายที่ดินแห่งชาติและรับทราบกระบวนการจัดที่ดินทำกินให้ชุมชนตามนโยบายรัฐบาลในพื้นที่ราชพัสดุ

## 2561

- การประชุมคณะกรรมการนโยบายที่ดินแห่งชาติ ครั้งที่ 1/2561 เมื่อวันที่ 18 มกราคม 2561 ที่ประชุมเห็นชอบกระบวนการจัดที่ดินทำกินให้ชุมชน 4 กระบวนการและเห็นชอบหลักการ (ร่าง) แผนการบริหารจัดการที่ดินและทรัพยากรดินของประเทศ (พ.ศ. 2560 - 2564) และ(ร่าง) นโยบายและแผนการบริหารจัดการที่ดินและทรัพยากรดินของประเทศ ระยะเร่งด่วน
- การประชุมคณะกรรมการนโยบายที่ดินแห่งชาติ ครั้งที่ 2/2561 เมื่อวันที่ 18 มิถุนายน 2561 มีมติเห็นชอบกับกรอบมาตรการแก้ไขปัญหาการอยู่อาศัยและทำกินในพื้นที่ป่าไม้ (ทุกประเภท) ตามที่กระทรวงทรัพยากรธรรมชาติและสิ่งแวดล้อมเสนอ
- มติคณะรัฐมนตรี เมื่อวันที่ 10 กรกฎาคม 2561 รับทราบผลการดำเนินงานของคณะกรรมการนโยบายที่ดินแห่งชาติและกระบวนการจัดที่ดินทำกินให้ชุมชนตามนโยบายรัฐบาลในพื้นที่ป่าสงวนแห่งชาติ (กรณีการจัดระบบการใช้ประโยชน์) พื้นที่นิคมสร้างตนเอง พื้นที่ปฏิรูปที่ดิน (อบบ.แก้ไข) และพื้นที่ป่าชายเลน (อบบ.แก้ไข)
- คำสั่งคณะอนุกรรมการจัดหาที่ดิน ที่ 2/2561 เมื่อวันที่ 19 กรกฎาคม 2561 เรื่อง แต่งตั้ง “ชุดปฏิบัติการ คคช. อำเภอ ในพื้นที่ป่าสงวนแห่งชาติ”
- มติคณะรัฐมนตรี เมื่อวันที่ 26 พฤศจิกายน 2561 เห็นชอบในหลักการพื้นที่เป้าหมายและกรอบมาตรการแก้ไขปัญหาการอยู่อาศัยและทำกินในพื้นที่ป่าไม้ (ทุกประเภท) ซึ่งจำแนกได้ออกเป็น 5 กลุ่ม

## 2562

- การประชุมคณะกรรมการนโยบายที่ดินแห่งชาติ ครั้งที่ 1/2562 เมื่อวันที่ 21 มกราคม 2562 ที่ประชุมรับทราบและพิจารณาผลการดำเนินงานของการจัดที่ดินทำกินให้ชุมชน ความคืบหน้าการเสนอร่างพระราชบัญญัติปรับปรุงกระทรวง ทบวง กรม (ฉบับที่ ..) พ.ศ. .... (การจัดตั้งสำนักงานคณะกรรมการนโยบายที่ดินแห่งชาติ) รวมถึงเห็นชอบ (ร่าง) คำสั่งแต่งตั้งคณะกรรมการภายใต้คณะกรรมการนโยบายที่ดินแห่งชาติ
- นายกรัฐมนตรี ประธานกรรมการนโยบายที่ดินแห่งชาติ ลงนามในคำสั่งที่ 1/2563 เมื่อวันที่ 16 มิถุนายน 2563 แต่งตั้งคณะกรรมการภายใต้คณะกรรมการนโยบายที่ดินแห่งชาติ จำนวน 9 คณะ

## 2563


- การประชุมคณะกรรมการนโยบายที่ดินแห่งชาติ ครั้งที่ 1/2562 เมื่อวันที่ 21 มกราคม 2562 ที่ประชุมรับทราบและพิจารณาผลการดำเนินงานของการจัดที่ดินทำกินให้ชุมชน ความคืบหน้าของพระราชบัญญัติคณะกรรมการนโยบายที่ดินแห่งชาติ พ.ศ. .... และเห็นชอบให้ยกเลิกคำสั่งคณะกรรมการนโยบายที่ดินแห่งชาติ ที่ 2/2558 เรื่อง แต่งตั้งคณะกรรมการขับเคลื่อนที่อยู่อาศัยสำหรับผู้มีรายได้น้อย และคณะรัฐมนตรี มีมติรับทราบเมื่อวันที่ 4 มิถุนายน 2562
- พระราชบัญญัติคณะกรรมการนโยบายที่ดินแห่งชาติ พ.ศ. 2562 ประกาศในราชกิจจานุเบกษา เมื่อวันที่ 14 เมษายน 2562 เล่มที่ 136 ตอนที่ 49 ก
- นโยบายของรัฐบาล (พลเอกประยุทธ์ จันทร์โอชา) แถลงต่อรัฐสภา เมื่อวันที่ 25 กรกฎาคม 2562 เรื่อง การจัดที่ดินทำกินให้ชุมชนข้อที่ 10 การฟื้นฟูทรัพยากรธรรมชาติอย่างยั่งยืน ข้อ 10.2 ปรับปรุงระบบที่ดินทำกินและลดความเหลื่อมล้ำด้านการถือครองที่ดินโดยจัดสรรที่ดินทำกินและที่อยู่อาศัยให้แก่ราษฎรที่ยากไร้และเกษตรกรตามหลักการของคณะกรรมการนโยบายที่ดินแห่งชาติ




1

# ความเป็นมา

สำนักงานคณะกรรมการนโยบายที่ดินแห่งชาติ





## ความเป็นมา สำนักงานคณะกรรมการนโยบายที่ดินแห่งชาติ



นโยบายของรัฐบาล ตามคำแถลงของคณะรัฐมนตรี พลเอก ประยุทธ์ จันทร์โอชา นายกรัฐมนตรี แถลงต่อสภานิติบัญญัติ เมื่อวันที่ 12 กันยายน 2557 ในด้านที่ 3 การลดความเหลื่อมล้ำของสังคม และการสร้างโอกาสการเข้าถึงบริการของรัฐ การแก้ไขปัญหาการไร้ที่ดินทำกินเกษตรกรและการรुकล้ำเขตป่าสงวนแห่งชาติ โดยการกระจายสิทธิการถือครองให้แก่ผู้ที่อยู่ในพื้นที่ที่ไม่ได้รुकล้ำ และออกมาตรการป้องกันการเปลี่ยนมือไปอยู่ในการครอบครองของผู้ที่มีใช้เกษตรกร ด้านที่ 9 การรักษาความมั่นคงของฐานทรัพยากร และการสร้างสมดุลระหว่างการอนุรักษ์กับการใช้ประโยชน์ที่ยั่งยืน โดยในระยะ

เฉพาะหน้า เร่งป้องกันและฟื้นฟูพื้นที่อนุรักษ์ ทรัพยากรป่าไม้และสัตว์ป่า ให้ความสำคัญกับการแก้ไขปัญหาการบุกรุกที่ดินของรัฐ การจัดทำแนวเขตที่ดินของรัฐให้ชัดเจน เร่งรัดกระบวนการพิสูจน์สิทธิการถือครองที่ดินในเขตรัฐ นำสารสนเทศมาใช้ในการบริหารจัดการ และในระยะต่อไป เร่งพัฒนาระบบบริหารจัดการที่ดิน แก้ไขการบุกรุกที่ดินโดยยึดแนวทางตามพระราชดำริที่ให้ประชาชนสามารถอยู่ร่วมกับป่าได้ ปรับปรุงกลไกการบริหารจัดการที่ดินให้มีเอกภาพ เพื่อทำหน้าที่กำหนดนโยบายที่ดินในภาพรวม เร่งรัดการจัดที่ดินให้แก่ผู้ยากไร้โดยมิให้กรรมสิทธิ์

ต่อมาระเบียบสำนักนายกรัฐมนตรี ว่าด้วยคณะกรรมการนโยบายที่ดินแห่งชาติ พ.ศ. 2557 ประกาศในราชกิจจานุเบกษา เล่ม 131 ตอนพิเศษ 206 ง ลงวันที่ 15 ตุลาคม 2557 มีผลบังคับใช้ตั้งแต่วันที่ 16 ตุลาคม 2557 โดยมีเหตุผลความจำเป็นเพื่อให้การบริหารจัดการที่ดินและทรัพยากรดินของประเทศเป็นไปอย่างมีประสิทธิภาพ แก้ไขปัญหาความเดือดร้อนของประชาชน และพัฒนาศักยภาพการใช้ประโยชน์ในที่ดินให้เกิดประโยชน์สูงสุด สมดุล เป็นธรรม และยั่งยืน ทั้งในด้านเศรษฐกิจ สังคม สิ่งแวดล้อม และความมั่นคงของประเทศ โดยคณะกรรมการนโยบายที่ดินแห่งชาติ (คทช.) มีอำนาจหน้าที่ในการกำหนดนโยบายและแผนการบริหารจัดการที่ดินและทรัพยากรดินของประเทศเสนอคณะรัฐมนตรี องค์กรปกครองส่วนท้องถิ่น มีนายกรัฐมนตรีเป็นประธาน รองนายกรัฐมนตรีซึ่งนายกรัฐมนตรีมอบหมาย เป็นรองประธานคนที่ 1 รัฐมนตรีว่าการกระทรวงทรัพยากรธรรมชาติและสิ่งแวดล้อม เป็นรองประธานคนที่ 2 กรรมการโดยตำแหน่งจำนวน 9 ท่าน ผู้ทรงคุณวุฒิ ไม่เกิน 10 ท่าน เลขาธิการสำนักงานนโยบายและแผนทรัพยากรธรรมชาติและสิ่งแวดล้อม (สน.) เป็นกรรมการและเลขานุการ





เมื่อวันที่ 25 กรกฎาคม 2562 พลเอก ประยุทธ์ จันทร์โอชา แลงนโยบายของรัฐบาลต่อรัฐสภา เรื่อง การจัดที่ดินทำกินให้ชุมชน ข้อที่ 10 การฟื้นฟูทรัพยากรธรรมชาติและรักษาสิ่งแวดล้อม เพื่อสร้างการเติบโตอย่างยั่งยืน ข้อ 10.2 ปรับปรุงระบบที่ดินทำกินและลดความเหลื่อมล้ำด้านการถือครองที่ดิน โดยจัดสรรที่ดินทำกินและที่อยู่อาศัยให้แก่ราษฎรที่ยากไร้ และเกษตรกรตามหลักการของคณะกรรมการนโยบายที่ดินแห่งชาติ และมีการประชุมใช้พระราชบัญญัติคณะกรรมการนโยบายที่ดินแห่งชาติ พ.ศ. 2562 เมื่อวันที่ 14 เมษายน 2562 เพื่อให้มีคณะกรรมการนโยบายที่ดินแห่งชาติ หรือ “คทช.” ทำหน้าที่กำหนดนโยบายและแผนการบริหารจัดการที่ดินและทรัพยากรดินของประเทศ เพื่อประโยชน์ด้านเศรษฐกิจ สังคม วัฒนธรรม สิ่งแวดล้อม และความมั่นคง โดยการบูรณาการการกระจายอำนาจ การมีส่วนร่วมของประชาชน ชุมชน และภูมิสังคม ซึ่งจะทำให้การบริหารจัดการที่ดินและทรัพยากรดินของประเทศที่มีอยู่อย่างจำกัด มีประสิทธิภาพ เกิดประโยชน์สูงสุด สมดุล เป็นธรรม และยั่งยืน แก้ไขปัญหาความเดือดร้อนของประชาชน และลดความเหลื่อมล้ำในสังคม





## 2

# พระราชบัญญัติคณะกรรมการ นโยบายที่ดินแห่งชาติ พ.ศ. 2562





## พระราชบัญญัติคณะกรรมการ นโยบายที่ดินแห่งชาติ พ.ศ. 2562



เหตุผลในการประกาศใช้พระราชบัญญัติฉบับนี้ คือ โดยที่การกำหนดนโยบายและแผนการบริหารจัดการที่ดินและทรัพยากรดินของประเทศในปัจจุบันมีการกำหนดไว้ในกฎหมายหลายฉบับและการบังคับใช้กฎหมายจะอยู่ภายใต้กรอบอำนาจหน้าที่และความรับผิดชอบรวมถึงวัตถุประสงค์ของกฎหมายนั้น ๆ โดยไม่มีการทำงานร่วมกัน ทำให้การควบคุมดูแลและการบริหารจัดการที่ดินและทรัพยากรดินของประเทศไม่เป็นเอกภาพและไม่มีกรอบแนวทาง เพื่อให้การกำหนดแนวทางการพัฒนา การกิจ และการปฏิบัติงานเป็นไปในทิศทางเดียวกัน สมควรให้มีคณะกรรมการนโยบายที่ดินแห่งชาติ เพื่อทำหน้าที่

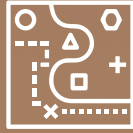
กำหนดนโยบายและแผนการบริหารจัดการที่ดินและทรัพยากรดินของประเทศ เพื่อประโยชน์ด้านเศรษฐกิจ สังคม วัฒนธรรม สิ่งแวดล้อม และความมั่นคง โดยการบูรณาการ การกระจายอำนาจ การมีส่วนร่วมของประชาชน ชุมชน และภูมิสังคม ซึ่งจะทำให้การบริหารจัดการที่ดินและทรัพยากรดินของประเทศที่มีอยู่อย่างจำกัดมีประสิทธิภาพ เกิดประโยชน์สูงสุด สมดุล เป็นธรรมและยั่งยืน แก้ไขปัญหา ความเดือดร้อนของประชาชน และลดความเหลื่อมล้ำในสังคม จึงจำเป็นต้องตราพระราชบัญญัติฉบับนี้ โดยประกาศในราชกิจจานุเบกษา เล่ม 136 ตอนที่ 49 ก เมื่อวันที่ 14 เมษายน 2562 โดยมีเนื้อหาที่สำคัญ ประกอบด้วย

มาตรา 3

ในพระราชบัญญัตินี้



“การบริหารจัดการที่ดิน” หมายความว่า การบูรณาการในการดูแลรักษา การสงวน หวงห้าม การอนุรักษ์ การฟื้นฟูและพัฒนาซึ่ง ที่ดิน การกระจายการถือครองที่ดิน การใช้ ประโยชน์อย่างสมดุล หรือการแก้ไขปัญหา ด้านที่ดิน รวมทั้งการอื่นใดที่จำเป็นเพื่อให้การ ใช้ที่ดินมีประสิทธิภาพ เกิดผลสัมฤทธิ์ เป็นธรรม และยั่งยืน



“ที่ดิน” หมายความว่า พื้นที่ดินทั่วไป และให้หมายความรวมถึง ภูเขา ห้วย หนอง คลอง บึง บาง ลำน้ำ ทะเลสาบ เกาะ และที่ชายทะเลด้วย



“กรังพยากดิน” หมายความว่า ดิน และให้หมายความรวมถึง หิน กรวด ทราย แร่ธาตุ และอินทรีย์วัตถุต่าง ๆ ที่เจือปน กับเนื้อดินด้วย



## มาตรา 4

ให้มีคณะกรรมการคณะหนึ่งเรียกว่า “คณะกรรมการนโยบายที่ดินแห่งชาติ” เรียกโดยย่อว่า “คทช.” เพื่อกำหน้าที่กำหนดนโยบายและแผนการบริหารจัดการที่ดินและทรัพยากรดินของประเทศ ประกอบด้วย



ให้ผู้อำนวยการสำนักงานคณะกรรมการนโยบายที่ดินแห่งชาติ เป็นกรรมการและเลขานุการ และให้ผู้อำนวยการสำนักงานคณะกรรมการนโยบายที่ดินแห่งชาติ แต่งตั้งข้าราชการของสำนักงานคณะกรรมการนโยบายที่ดินแห่งชาติ จำนวนไม่เกินสองคน เป็นผู้ช่วยเลขานุการ ให้สำนักงานคณะกรรมการนโยบายที่ดินแห่งชาติเป็นผู้รับผิดชอบในการดำเนินงานของ คทช. กรรมการโดยตำแหน่งตาม (3) จะมอบหมายให้ผู้อื่นมาประชุมแทนก็ได้ แต่ผู้ได้รับมอบหมาย ต้องเป็นผู้ดำรงตำแหน่งไม่ต่ำกว่าอธิบดีหรือเทียบเท่าขึ้นไป



## มาตรา 10

คทช. มีหน้าที่และอำนาจกำกับดูแลการบริหารจัดการที่ดินและทรัพยากรดินโดยทั่วไป รวมทั้งให้มีหน้าที่และอำนาจ ดังต่อไปนี้



1

กำหนดนโยบายและแผนการบริหารจัดการที่ดินและทรัพยากรดินของประเทศ เพื่อขอความเห็นชอบต่อคณะรัฐมนตรี



2

เสนอแนะต่อคณะรัฐมนตรีเพื่อกำหนดมาตรการในการติดตาม การตรวจสอบ และการประเมินผลการดำเนินการตามนโยบายและแผนการบริหารจัดการที่ดินและทรัพยากรดินของประเทศ



3

ติดตาม ตรวจสอบ และประเมินผลการใช้ที่ดินของประเทศให้เหมาะสมกับสภาพที่ดิน และศักยภาพที่ดิน



4

กำหนดมาตรการหรือแนวทางการกระจายการถือครองที่ดินอย่างเป็นธรรม ซึ่งรวมถึงรูปแบบการจัดที่ดินในลักษณะแปลงรวมโดยไม่ให้กรรมสิทธิ์ หรือรูปแบบในลักษณะอื่นตามหลักเกณฑ์และวิธีการที่ คทช. กำหนดโดยความเห็นชอบของคณะรัฐมนตรีเพื่อให้การใช้ที่ดินเกิดประโยชน์สูงสุด



5

กำหนดมาตรการหรือแนวทางเพื่อเสริมสร้างความร่วมมือระหว่างหน่วยงานของรัฐ ภาคเอกชน และประชาชนในการบริหารจัดการที่ดินและทรัพยากรดิน



6

เสนอแนะต่อคณะรัฐมนตรีให้มีการตรา แก้ไข ปรับปรุง หรือยกเลิกกฎหมายเกี่ยวกับการบริหารจัดการที่ดินและทรัพยากรดิน รวมทั้งเสนอความเห็นเกี่ยวกับแนวทางการแก้ไขปัญหากรณีหน้าที่และอำนาจของคณะกรรมการตามกฎหมายอื่นหรือหน่วยงานของรัฐที่เกี่ยวข้องกับการบริหารจัดการที่ดินและทรัพยากรดินซ้ำซ้อนหรือขัดแย้งกัน



7

เสนอแนะต่อคณะรัฐมนตรีเพื่อกำหนดแนวทางการแก้ไขปัญหาแนวเขตที่ดินของรัฐ และมาตรการช่วยเหลือผู้ที่ได้รับผลกระทบจากการกำหนดแนวเขตที่ดินของรัฐ



8

ติดตาม ประสานงาน สนับสนุน หรือเร่งรัดการดำเนินงานของคณะกรรมการตามกฎหมายอื่น หรือหน่วยงานของรัฐที่เกี่ยวข้อง ให้มีการดำเนินงานที่สอดคล้องกับนโยบายและแผนการบริหารจัดการที่ดินและทรัพยากรดินของประเทศ เพื่อรายงานต่อคณะรัฐมนตรี



9

ประสานงานและจัดให้มี รวมถึงการเชื่อมต่อระบบเครือข่ายข้อมูลสารสนเทศของที่ดินและทรัพยากรดินของประเทศเพื่อการวางแผนพัฒนาการใช้ประโยชน์และการอนุรักษ์ รวบรวม จัดเก็บวิเคราะห์ และเผยแพร่ข้อมูลเกี่ยวกับที่ดินและทรัพยากรดินของประเทศ



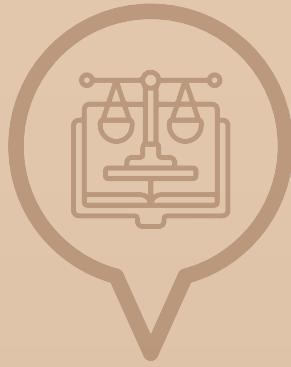
10

จัดทำรายงานผลการดำเนินงานและการประเมินผลการปฏิบัติงานของ คทช. เสนอคณะรัฐมนตรี เพื่อเสนอต่อรัฐสภาเพื่อทราบอย่างน้อยปีละหนึ่งครั้ง และให้เผยแพร่ต่อสาธารณชนด้วย



11

ปฏิบัติตามใดตามที่พระราชบัญญัตินี้และกฎหมายอื่นกำหนดให้เป็นหน้าที่และอำนาจของ คทช. หรือตามที่คณะรัฐมนตรีมอบหมาย



### 3

พระราชบัญญัติปรับปรุง กระทรวง  
ทบวง กรม (ฉบับที่ 20) พ.ศ. 2564  
(สำนักงานคณะกรรมการนโยบายที่ดินแห่งชาติ)





## พระราชบัญญัติปรับปรุง กระทรวง ทบวง กรม (ฉบับที่ 20) พ.ศ. 2564 (สำนักงานคณะกรรมการนโยบายที่ดินแห่งชาติ)



โดยที่ พระราชบัญญัติคณะกรรมการนโยบายที่ดินแห่งชาติ พ.ศ. 2562 กำหนดให้มีคณะกรรมการนโยบายที่ดินแห่งชาติ (คทช.) เพื่อทำหน้าที่กำหนดนโยบายและแผนการบริหารจัดการที่ดินและทรัพยากรดินของประเทศในภาพรวม เพื่อบูรณาการนโยบายและแผนการบริหารจัดการที่ดินและทรัพยากรดินที่ดำเนินการโดยหน่วยงานต่างๆของรัฐตามอำนาจหน้าที่ที่กฎหมายกำหนดให้เกิดความเป็นเอกภาพ และมีการดำเนินการเป็นไปในแนวทางเดียวกัน รวมทั้งทำหน้าที่ในการติดตาม ตรวจสอบ และประเมินผลการใช้ที่ดินของประเทศให้เหมาะสมกับสภาพที่ดินและศักยภาพที่ดิน ตลอดจนติดตาม ประสานงาน สนับสนุน หรือเร่งรัด การดำเนินงานของคณะกรรมการตามกฎหมายอื่น หรือหน่วยงานของรัฐที่เกี่ยวข้อง ให้มีการดำเนินงานที่สอดคล้องกับนโยบายและแผนการบริหารจัดการที่ดินและทรัพยากรดินของประเทศ อีกทั้งประสานงานและ จัดให้มีรวมถึงการเชื่อมต่อระบบเครือข่ายข้อมูลสารสนเทศ ของที่ดินและทรัพยากรดินของประเทศ จึงควรโอนอัตรากำลัง

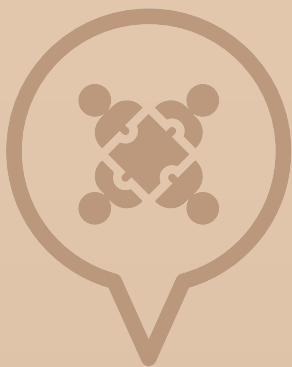
จากหน่วยงานที่เกี่ยวข้อง คือ สำนักงานนโยบายและแผน ทรัพยากรธรรมชาติและสิ่งแวดล้อม กองบริหารจัดการที่ดิน ในส่วนที่มีภารกิจเกี่ยวข้องกับคณะกรรมการนโยบายที่ดิน แห่งชาติ และสำนักงานปลัดกระทรวงทรัพยากรธรรมชาติและ สิ่งแวดล้อม กองแก้ไขปัญหาการบุกรุกที่ดินของรัฐ มาดำเนินการตามภารกิจ อีกทั้งพระราชบัญญัติแก้ไขเพิ่มเติมประมวลกฎหมายที่ดิน (ฉบับที่ 14) พ.ศ. 2562 ได้แก้ไข เพิ่มเติมประมวลกฎหมายที่ดิน ในส่วนที่เกี่ยวข้องกับ องค์ประกอบและอำนาจหน้าที่ของคณะกรรมการจัดที่ดิน แห่งชาติ ไม่ให้ซ้ำซ้อนกับอำนาจหน้าที่ของคณะกรรมการ นโยบายที่ดินแห่งชาติ และถ่ายโอนภารกิจของคณะกรรมการ จัดที่ดินแห่งชาติ จากสำนักงานนโยบายและแผนทรัพยากร ธรรมชาติและสิ่งแวดล้อม กระทรวงทรัพยากรธรรมชาติและ สิ่งแวดล้อม มาเป็นของคณะกรรมการจัดที่ดิน กรมที่ดิน กระทรวงมหาดไทย เพื่อให้การขับเคลื่อนการปฏิบัติราชการ มีความชัดเจนและเป็นไปอย่างมีประสิทธิภาพ จึงจำเป็นต้องตราพระราชบัญญัตินี้

สำนักงานเลขาธิการสภาผู้แทนราษฎร มีหนังสือด่วนที่สุดถึงเลขาธิการคณะรัฐมนตรีแจ้งว่าในการประชุมร่วมกันของรัฐสภา ครั้งที่ 2 (สมัยสามัญประจำปีครั้งที่หนึ่ง) เมื่อวันอังคารที่ 4 สิงหาคม 2553 ที่ประชุมได้พิจารณาและลงมติรับหลักการแห่งพระราชบัญญัติปรับปรุงกระทรวง ทบวง กรม (ฉบับที่..) พ.ศ. .... และในคราวประชุมร่วมกันของรัฐสภา ครั้งที่ 2 (สมัยสามัญประจำปีครั้งที่สอง) เมื่อวันอังคารที่ 10 ธันวาคม 2563 ที่ประชุมได้ลงมติเห็นชอบร่างพระราชบัญญัติดังกล่าว จึงยื่นยันมติของรัฐสภาพร้อมด้วยร่างพระราชบัญญัติดังกล่าวเพื่อนำขึ้นทูลเกล้าฯถวายเพื่อพระมหากษัตริย์ทรงลงพระปรมาภิไธยประกาศใช้บังคับเป็นกฎหมายตามความในมาตรา 81 ของรัฐธรรมนูญแห่งราชอาณาจักรไทยต่อไป

ปัจจุบันพระราชบัญญัติปรับปรุง กระทรวง ทบวง กรม (ฉบับที่ 20) พ.ศ. 2564 ได้ประกาศในราชกิจจานุเบกษา เล่ม 138 ตอนที่ 11 กลงวันที่ 10 กุมภาพันธ์ 2564 มีผลใช้บังคับตั้งแต่วันที่ 11 กุมภาพันธ์ 2564 เป็นต้นไป โดยแก้ไขเพิ่มเติมพระราชบัญญัติปรับปรุงกระทรวง ทบวง กรม พ.ศ. 2545 มาตรา 6 และเพิ่มมาตรา 7 (16) และมาตรา 4 ให้เพิ่มข้อความต่อไปนี้เป็น (16) ของมาตรา 7 แห่งพระราชบัญญัติปรับปรุงกระทรวง ทบวง กรม พ.ศ. 2545 “(16) สำนักงานคณะกรรมการนโยบายที่ดินแห่งชาติ” เป็นส่วนราชการระดับกรมในสำนักนายกรัฐมนตรีและอยู่ในบังคับบัญชาขึ้นตรงต่อนายกรัฐมนตรี







## 4

# คณะอนุกรรมการภายใต้ คณะกรรมการนโยบายที่ดินแห่งชาติ





## คณะอนุกรรมการภายใต้ คณะกรรมการนโยบายที่ดินแห่งชาติ



เพื่อให้การบริหารจัดการที่ดินและทรัพยากรดินของประเทศเป็นไปอย่างมีประสิทธิภาพ แก้ไขความเดือดร้อนของประชาชน การกระจายการถือครองที่ดินอย่างเป็นธรรม และพัฒนาศักยภาพการใช้ที่ดินให้เกิดประโยชน์สูงสุด เป็นธรรม และยั่งยืน ทั้งในด้านเศรษฐกิจ สังคม สิ่งแวดล้อม และความมั่นคงของประเทศ



ประกอบกับมติที่ประชุมคณะกรรมการนโยบายที่ดินแห่งชาติ ครั้งที่ 1/2563 ประธานคณะกรรมการฯ จึงมีคำสั่งแต่งตั้ง คณะอนุกรรมการภายใต้คณะกรรมการนโยบายที่ดินแห่งชาติ เพื่อเป็นกลไกในการขับเคลื่อนนโยบายการบริหารจัดการที่ดินและทรัพยากรดินของประเทศ ให้เกิดผลเป็นรูปธรรม จำนวน 9 คณะ โดยมีองค์ประกอบที่สำคัญ ดังนี้

### 01 คณะอนุกรรมการ จัดหาที่ดิน

#### ประธาน

รัฐมนตรีว่าการกระทรวงทรัพยากรธรรมชาติและสิ่งแวดล้อม

#### รองประธาน

ปลัดกระทรวงทรัพยากรธรรมชาติและสิ่งแวดล้อม

#### เลขานุการ

อธิบดีกรมป่าไม้

### 02 คณะอนุกรรมการ จัดที่ดิน

#### ประธาน

รัฐมนตรีว่าการกระทรวงมหาดไทยหรือรัฐมนตรีช่วยว่าการกระทรวงมหาดไทยซึ่งรัฐมนตรีว่าการกระทรวงมหาดไทย มอบหมาย

#### รองประธาน

ปลัดกระทรวงมหาดไทย

#### อนุกรรมการและเลขานุการ

อธิบดีกรมที่ดิน

### 03 คณะอนุกรรมการ ส่งเสริมพัฒนาอาชีพและ การตลาด

#### ประธาน

รัฐมนตรีว่าการกระทรวงเกษตรและสหกรณ์หรือรัฐมนตรีช่วยว่าการกระทรวงเกษตรและสหกรณ์ ซึ่งรัฐมนตรีว่าการกระทรวงเกษตรและสหกรณ์ มอบหมาย

#### รองประธาน

ปลัดกระทรวงเกษตรและสหกรณ์

#### อนุกรรมการและเลขานุการ

อธิบดีกรมส่งเสริมสหกรณ์

### 04 คณะอนุกรรมการ นโยบายที่ดินจังหวัด (คทช. จังหวัด)

#### ประธาน

ผู้ว่าราชการจังหวัด

#### รองประธาน

รองผู้อำนวยการรักษาความมั่นคงภายในจังหวัด

#### อนุกรรมการและเลขานุการร่วม

- หัวหน้าสำนักงานจังหวัด
- ผู้อำนวยการสำนักงาน ทรัพยากรธรรมชาติและสิ่งแวดล้อมจังหวัด
- เจ้าพนักงานที่ดินจังหวัด
- สหกรณ์จังหวัด



05



**คณะอนุกรรมการ**  
กถันกรองกฎหมายการ  
บริหารจัดการที่ดินและ  
ทรัพยากรดิน

**ประธาน**

รองนายกรัฐมนตรี (นายวิษณุ เครืองาม)

**รองประธาน**

ผู้ทรงคุณวุฒิในคณะกรรมการนโยบายที่ดินแห่งชาติด้านกฎหมาย  
**อนุกรรมการและเลขานุการ**  
ข้าราชการสำนักงานคณะกรรมการนโยบายที่ดินแห่งชาติ

06



**คณะอนุกรรมการ**  
นโยบาย แนวทาง และ  
มาตรการการบริหารจัดการ  
ที่ดิน และทรัพยากรดิน

**ประธาน**

รองนายกรัฐมนตรี (พลเอก ประวิตร วงษ์สุวรรณ)

**รองประธาน**

ผู้อำนวยการสำนักงานคณะกรรมการนโยบายที่ดินแห่งชาติ  
**อนุกรรมการและเลขานุการ**  
ข้าราชการสำนักงานคณะกรรมการนโยบายที่ดินแห่งชาติ

07



**คณะอนุกรรมการ**  
กำกับ ติดตาม และ  
ประเมินผล

**ประธาน**

รัฐมนตรีประจำสำนักนายกรัฐมนตรี (นายอนุชา นาคาศัย)

**รองประธาน**

ผู้อำนวยการสำนักงานคณะกรรมการนโยบายที่ดินแห่งชาติ  
**อนุกรรมการและเลขานุการร่วม**  
ข้าราชการสำนักงานคณะกรรมการนโยบายที่ดินแห่งชาติ

08



**คณะอนุกรรมการ**  
สารสนเทศที่ดินและ  
ทรัพยากรดิน

**ประธาน**

ผู้อำนวยการสำนักงานคณะกรรมการนโยบายที่ดินแห่งชาติ

**อนุกรรมการและเลขานุการ**

ข้าราชการสำนักงานคณะกรรมการนโยบายที่ดินแห่งชาติ

09



**คณะอนุกรรมการ**  
ปรับปรุงแผนที่แนวเขตที่ดิน  
ของรัฐแบบบูรณาการ  
มาตราส่วน 1:4000 (One  
Map) และแก้ไขปัญหาแนวเขต  
ที่ดินของรัฐ

**ประธาน**

รัฐมนตรีว่าการกระทรวงกลาโหม

**รองประธาน**

เลขาธิการกองอำนวยการรักษาความมั่นคงภายในราชอาณาจักร

**อนุกรรมการและเลขานุการ**

เลขาธิการคณะกรรมการป้องกันและปราบปรามการทุจริตในภาครัฐ



## 5

# มติคณะรัฐมนตรีที่คณะกรรมการ นโยบายที่ดินแห่งชาติเห็นชอบ





## มติคณะรัฐมนตรีที่คณะกรรมการนโยบายที่ดินแห่งชาติเสนอเห็นชอบ



### 5.1

มติคณะรัฐมนตรี เมื่อวันที่ 22 ธันวาคม 2558 เรื่อง การจัดที่ดินทำกินให้ชุมชนตามนโยบายรัฐบาล



1 อนุมัติหลักการการจัดที่ดินทำกินให้ชุมชนตามนโยบายรัฐบาล ในลักษณะแปลงรวมโดยมีสิทธิแต่อนุญาตให้เข้าทำประโยชน์ในที่ดินของรัฐเป็นกลุ่มหรือชุมชน ตามหลักเกณฑ์และเงื่อนไขที่คณะกรรมการนโยบายที่ดินแห่งชาติกำหนดในรูปแบบสหกรณ์ หรือรูปแบบอื่นที่เหมาะสม



2 รับทราบกระบวนการการจัดระเบียบการใช้ประโยชน์ในที่ดินป่าสงวนแห่งชาติ พื้นที่ดำเนินการระยะที่ 1 กระบวนการจัดที่ดินทำกินให้ชุมชนในพื้นที่ ส.ป.ก. สำหรับพื้นที่ดำเนินการ ระยะที่ 2 และผลการดำเนินงานของคณะกรรมการนโยบายที่ดินแห่งชาติ โดยหน่วยงานที่เกี่ยวข้องสามารถดำเนินการจัดให้ชุมชนเข้าใช้ประโยชน์ที่ดินได้ตามอำนาจหน้าที่ ที่กฎหมายกำหนด



3 ให้กระทรวงทรัพยากรธรรมชาติและสิ่งแวดล้อม กระทรวงเกษตรและสหกรณ์ กระทรวงมหาดไทย และหน่วยงานที่เกี่ยวข้องบริหารจัดการที่ดินทำกินตามนโยบายรัฐบาลให้เกิดประโยชน์สูงสุดและจัดให้มีการปลูกป่าเพิ่มเติมในพื้นที่ที่มีความเหมาะสม รวมทั้งพิจารณาออกกฎหมายเพื่อให้ประชาชนสามารถเข้าใช้ประโยชน์ในที่ดินของรัฐแต่ไม่สามารถนำมาเรียกร้องให้รัฐออกเอกสารสิทธิ เช่น โฉนดที่ดิน ให้ภายหลัง



4 ให้กระทรวงทรัพยากรธรรมชาติและสิ่งแวดล้อม และหน่วยงานที่เกี่ยวข้องรับความเห็นของกระทรวงการพัฒนาสังคมและความมั่นคงของมนุษย์ สำนักงานปลัดสำนักนายกรัฐมนตรี สำนักงานคณะกรรมการพัฒนาการเศรษฐกิจและสังคมแห่งชาติ และสำนักงบประมาณ ไปพิจารณาดำเนินการต่อไป



### 5.2 มติคณะรัฐมนตรี เมื่อวันที่ 21 มิถุนายน 2559 เรื่อง ผลการประชุมคณะกรรมการนโยบายที่ดินแห่งชาติ ครั้งที่ 1/2559

รับทราบกระบวนการการจัดที่ดินทำกินให้ชุมชนตามนโยบายรัฐบาล ในพื้นที่ป่าสงวนแห่งชาติ พื้นที่ปฏิรูปที่ดิน พื้นที่สาธารณประโยชน์ และพื้นที่ป่าชายเลนในภาพรวม และผลการดำเนินงานของคณะกรรมการนโยบายที่ดินแห่งชาติ ฯลฯ

### 5.3 มติคณะรัฐมนตรี เมื่อวันที่ 13 มิถุนายน 2560 เรื่อง ผลการประชุมคณะกรรมการนโยบายที่ดินแห่งชาติ ครั้งที่ 1/2560

รับทราบผลการดำเนินงานของคณะกรรมการนโยบายที่ดินแห่งชาติ และเห็นชอบร่างนโยบายและแผนการบริหารจัดการที่ดินและทรัพยากรดินของประเทศ (พ.ศ. 2560 - 2579) กระบวนการจัดที่ดินทำกินให้ชุมชนตามนโยบายรัฐบาลในพื้นที่ที่ดินราชพัสดุ รวมถึงเห็นชอบข้อเสนอโครงสร้างสำนักงานเลขาธิการคณะกรรมการนโยบายที่ดินแห่งชาติ ฯลฯ

### 5.4 มติคณะรัฐมนตรี เมื่อวันที่ 10 กรกฎาคม 2561 เรื่อง ผลการประชุมคณะกรรมการนโยบายที่ดินแห่งชาติ ครั้งที่ 1/2561

รับทราบกระบวนการการจัดที่ดินทำกินให้ชุมชนตามนโยบายรัฐบาลในพื้นที่ป่าสงวนแห่งชาติ (กรณีการจัดระบบการใช้ประโยชน์) พื้นที่นคมสร้างตนเอง พื้นที่ปฏิรูปที่ดิน (ฉบับแก้ไข) และพื้นที่ป่าชายเลน (ฉบับแก้ไข)

“

บริหารจัดการที่ดินทำกิน  
ตามนโยบายรัฐบาลให้เกิดประโยชน์สูงสุด  
และจัดให้มีการปลูกป่าเพิ่มเติมในพื้นที่  
ที่มีความเหมาะสม

”

**5.5**

มติคณะรัฐมนตรี เมื่อวันที่ 10 ตุลาคม 2561 เรื่อง ผลการประชุมคณะกรรมการนโยบายที่ดินแห่งชาติ ครั้งที่ 2/2561

- 1) ให้กระทรวงทรัพยากรธรรมชาติและสิ่งแวดล้อม กระทรวงเกษตรและสหกรณ์ กระทรวงมหาดไทย และหน่วยงานที่เกี่ยวข้อง เร่งรัดดำเนินการในส่วนที่เกี่ยวข้อง เพื่อแก้ไขปัญหาและอุปสรรคต่าง ๆ ที่เกิดขึ้นจากการดำเนินโครงการจัดที่ดินทำกินให้ชุมชน เช่น การที่ประชาชนบางส่วนไม่เข้าร่วมโครงการฯ เนื่องจากไม่มั่นใจในนโยบายรัฐบาลเกี่ยวกับการให้เอกสารสิทธิ การห้ามเข้าใช้ประโยชน์ในพื้นที่เขตลุ่มน้ำชั้น 1-2 ได้รับสิทธิให้เข้าใช้ประโยชน์ในที่ดินที่รัฐจัดสรรให้ใหม่แทนพื้นที่เดิม แต่ไม่เข้าไปทำกินหรือก่อสร้างที่อยู่อาศัยในพื้นที่แห่งใหม่ดังกล่าว เนื่องจากมีสภาพพื้นที่ไม่เหมาะสมหรือไม่มีความพร้อมในการทำการเกษตร เป็นต้น เพื่อให้โครงการดังกล่าวบรรลุวัตถุประสงค์ที่กำหนดไว้ต่อไป
- 2) ให้คณะกรรมการนโยบายที่ดินแห่งชาติและหน่วยงานที่เกี่ยวข้องเร่งประชาสัมพันธ์สร้างการรับรู้แก่ประชาชนกลุ่มเป้าหมายเกี่ยวกับเจตนารมณ์ หลักเกณฑ์และเงื่อนไขในการดำเนินโครงการดังกล่าวให้ชัดเจนและถูกต้องตรงกัน

5.6 มติคณะรัฐมนตรี เมื่อวันที่ 26 พฤศจิกายน 2561 เรื่อง พื้นที่เป้าหมายและกรอบมาตรการแก้ไขปัญหาการอยู่อาศัยและทำกินในพื้นที่ป่าไม้ (ทุกประเภท)



## การแก้ไขปัญหาการอยู่อาศัยและทำกินในพื้นที่ป่าไม้ (ทุกประเภท) ตามมติคณะรัฐมนตรี เมื่อวันที่ 26 พฤศจิกายน 2561

1

กลุ่มที่



**ชุมชนในเขตป่าสงวนแห่งชาติ**ที่อยู่ในพื้นที่ลุ่มน้ำ ชั้นที่ 3, 4 และ 5 **ก่อน** มติคณะรัฐมนตรี เมื่อวันที่ 30 มิถุนายน 2541 และต้องปฏิบัติตามคำสั่งคณะกรรมการรักษาความสงบแห่งชาติ ที่ 66/2557 ลงวันที่ 17 มิถุนายน 2557

2

กลุ่มที่



**ชุมชนในเขตป่าสงวนแห่งชาติ**ที่อยู่ในพื้นที่ลุ่มน้ำ ชั้นที่ 3, 4 และ 5 **หลัง** มติคณะรัฐมนตรี เมื่อวันที่ 30 มิถุนายน 2541 และต้องปฏิบัติตามคำสั่งคณะกรรมการรักษาความสงบแห่งชาติ ที่ 66/2557 ลงวันที่ 17 มิถุนายน 2557

3

กลุ่มที่



**ชุมชนในเขตป่าสงวนแห่งชาติ**ที่อยู่ในพื้นที่ลุ่มน้ำ ชั้นที่ 1, 2 **ก่อนและหลัง** มติคณะรัฐมนตรี เมื่อวันที่ 30 มิถุนายน 2541 และต้องปฏิบัติตามคำสั่งคณะกรรมการรักษาความสงบแห่งชาติ ที่ 66/2557 ลงวันที่ 17 มิถุนายน 2557

4

กลุ่มที่







**ชุมชนในเขตป่าอนุรักษ์ ก่อนและหลัง** มติคณะรัฐมนตรี เมื่อวันที่ 30 มิถุนายน 2541

5

กลุ่มที่



**ชุมชนในเขตป่าชายเลน** พื้นที่เพาะเลี้ยงสัตว์น้ำ และพื้นที่เกษตรกรรม พื้นที่เมือง และสิ่งก่อสร้างถาวร

<p><b>กลุ่มที่ 1 ป่าสงวนแห่งชาติ</b> (ลุ่มน้ำ 3,4,5)</p> <p>เข้าทำประโยชน์ก่อนปี 2545 เนื้อที่ประมาณ 3.9 ล้านไร่</p>		<p>สำรวจรังวัดแปลงที่ดิน ตามมติคณะรัฐมนตรี เมื่อวันที่ 30 มิถุนายน 2541 บริเวณที่มีร่องรอยการทำประโยชน์ในการถ่ายภาพทางอากาศสี (Orthophoto) ปี 2545 ในชั้นคุณภาพลุ่มน้ำ 3,4,5 มาดำเนินการจัดที่ดินทำกินให้ชุมชน โดยอนุญาตให้ถูกต้องตามกฎหมาย มาตรา 16 แห่งพระราชบัญญัติป่าสงวนแห่งชาติพ.ศ. 2507 และที่แก้ไขเพิ่มเติม</p>
<p><b>กลุ่มที่ 2 ป่าสงวนแห่งชาติ</b> (ลุ่มน้ำ 3,4,5)</p> <p>เข้าทำประโยชน์ ก่อนปี 2545 - 2557 เนื้อที่ประมาณ 3.7 ล้านไร่</p>		<p>การจัดการในพื้นที่ที่กำหนดขึ้นเพื่อถือฤดูแล้งการอนุรักษ์ โดยให้มีการปลูกป่าเศรษฐกิจควบคู่ไปกับการใช้ประโยชน์อยู่อาศัยและทำกิน รวมถึงจะดำเนินการดูแลรักษาพื้นที่ไม่ให้เกิดการบุกรุกเพิ่มเติม</p> <p style="text-align: right;"><b>ปลูกป่า ตามแนวพระราชดำริ</b></p>
<p><b>กลุ่มที่ 3 ป่าสงวนแห่งชาติ</b> พื้นที่ดินน้ำ(ลุ่มน้ำ 1, 2)</p> <p>เข้าทำประโยชน์ ก่อนปี 2545 - 2557 เนื้อที่ประมาณ 4.9 ล้านไร่</p>		<ul style="list-style-type: none"> <li>จัดระเบียบการใช้ที่ดินทำกินและรับรองการอยู่อาศัยทำกินในลักษณะแปลงรวม</li> <li>กำกับควบคุมจัดการใช้ที่ดินและป่าไม้ภายใต้การอนุรักษ์และพัฒนาอย่างยั่งยืน ห้ามบุกรุกขยายพื้นที่</li> <li>ฟื้นฟูสภาพป่าในรูปแบบการมีส่วนร่วม ส่งเสริมราษฎรปลูกป่า 3 อย่าง</li> <li>ใช้มาตรการอนุรักษ์ดินและควบคุมผลกระทบต่อสิ่งแวดล้อมลดการชะล้างพังทลาย</li> </ul>
<p><b>กลุ่มที่ 4 เขตป่าอนุรักษ์</b></p> <p>เข้าทำประโยชน์ ก่อนปี 2545 - 2557 เนื้อที่ประมาณ 4.2 ล้านไร่</p>		<p>จัดทำแผนบริหารจัดการและโครงการเพื่ออนุญาตชุมชนที่ได้รับการพิจารณาต้องเป็นชุมชนที่อยู่อาศัยเดิม ไม่มีการจัดที่ดินให้แก่บุคคลภายนอกพื้นที่ มีการกำหนดขอบเขตพื้นที่ทำกินที่เป็นที่ยอมรับร่วมกัน และเป็นการให้สิทธิทำกินมิให้ออกสารสิทธิ์ ปัจจุบันดำเนินการสำรวจแนวเขตแล้วเสร็จ</p>
<p><b>กลุ่มที่ 5 พื้นที่ป่าชายเลน</b></p>		<p>จัดทำแผนบริหารจัดการและโครงการเพื่อการอนุญาต</p> <ul style="list-style-type: none"> <li>พื้นที่เพาะเลี้ยงสัตว์น้ำ พื้นที่เกษตรกรรม และพื้นที่อื่นๆ เนื้อที่ประมาณ 350,000 ไร่</li> <li>พื้นที่ชุมชนเมืองและสิ่งก่อสร้างถาวร เนื้อที่ประมาณ 100,000 ไร่</li> </ul>

## พื้นที่เป้าหมายและกรอบมาตรการแก้ไขปัญหาการอยู่อาศัยและทำกินในพื้นที่ป่าไม้ (ทุกประเภท)

### 5.7

มติคณะรัฐมนตรี เมื่อวันที่ 9 มิถุนายน 2563 เรื่อง ผลการประชุมคณะกรรมการนโยบายที่ดินแห่งชาติ ครั้งที่ 1/2563

ให้กระทรวงเกษตรและสหกรณ์ กระทรวงทรัพยากรธรรมชาติและสิ่งแวดล้อม กระทรวงมหาดไทย และหน่วยงานที่เกี่ยวข้อง ถือเป็นหลักในการจัดหาที่ดิน จัดที่ดิน หรือปฏิรูปที่ดินแล้วแต่กรณี เพื่อให้ชุมชน/ประชาชน เข้าใช้ประโยชน์ในที่ดินดังกล่าวจะต้องพิจารณาเลือกพื้นที่ที่เหมาะสม ตรงตามวัตถุประสงค์ของการใช้ประโยชน์ในที่ดินนั้นๆ อย่างแท้จริง เช่น ที่ดินสำหรับเกษตรกรต้องเป็นพื้นที่ที่สามารถใช้เพาะปลูกอย่างเหมาะสม เป็นต้น



## 6

# ผลการดำเนินงานตามมติคณะรัฐมนตรี เมื่อวันที่ 22 ธันวาคม 2558

เรื่อง การจัดที่ดินทำกินให้ชุมชนตามนโยบายรัฐบาล





## ผลการดำเนินงานตามมติคณะรัฐมนตรี

เมื่อวันที่ 22 ธันวาคม 2558

เรื่อง การจัดที่ดินทำกินให้ชุมชนตามนโยบายรัฐบาล



### 6.1 ที่ดินที่นำมา จัดที่ดินทำกิน ให้ชุมชน



ป่าสงวนแห่งชาติ



พื้นที่ป่า  
ตามพระราชบัญญัติป่าไม้  
พุทธศักราช 2484



ป่าชายเลน



ที่ดินในเขตปฏิรูปที่ดิน



ที่ดินสาธารณประโยชน์



ที่ราชพัสดุ



ที่ดินสงวนเพื่อกิจการ  
นิคมในนิคมสร้างตนเอง

## 6.2 ลักษณะที่ดินของรัฐที่มีความเหมาะสมและมีศักยภาพในการจัดที่ดินทำกินให้ชุมชน

1) ที่ดินของรัฐที่มีราษฎรครอบครอง (การจัดระเบียบการใช้ประโยชน์) มีการดำเนินการในพื้นที่ป่าสงวนแห่งชาติ พื้นที่ป่าตามพระราชบัญญัติป่าไม้ พุทธศักราช 2484 พื้นที่ป่าชายเลนที่ดินสาธารณประโยชน์ ที่ราชพัสดุ และที่ดินสงวนเพื่อกิจการนิคมในนิคมสร้างตนเอง



2) พื้นที่ว่างเปล่าไม่มีผู้ครอบครองและมีศักยภาพในการจัดที่ดิน (การจัดระบบการใช้ประโยชน์) มีการดำเนินการในพื้นที่ป่าสงวนแห่งชาติ พื้นที่ป่าชายเลน และที่ดินในเขตปฏิรูปที่ดิน

## 6.3 ขั้นตอนการจัดที่ดินทำกินให้ชุมชนในภาพรวม



1

▶ หน่วยงานรับผิดชอบพื้นที่ ได้แก่ กรมป่าไม้ กรมทรัพยากรทางทะเลและชายฝั่ง สำนักงานการปฏิรูปที่ดินเพื่อเกษตรกรรม กรมที่ดิน กรมธนารักษ์ ฯลฯ กำหนดพื้นที่ที่เหมาะสมและมีความพร้อมในการจัดที่ดิน และดำเนินการจัดทำข้อมูลพื้นที่ พร้อมประสาน คทช. จังหวัด เตรียมความพร้อมในการนำเสนอพื้นที่กรณี คทช.จังหวัด พิจารณาแล้วเห็นว่ามีความเหมาะสมที่จะดำเนินการนอกเหนือจากพื้นที่เป้าหมายที่คณะอนุกรรมการจัดหาที่ดินกำหนด คทช.จังหวัด สามารถแจ้งหน่วยงานรับผิดชอบพื้นที่พิจารณาเสนอคณะอนุกรรมการจัดหาที่ดินเพื่อกำหนดเป็นพื้นที่เป้าหมายดำเนินการได้



2

▶ หน่วยงานรับผิดชอบพื้นที่ เสนอข้อมูลพื้นที่พร้อมข้อมูลผู้ครอบครองที่ดินเดิม ที่หน่วยงานรับผิดชอบพื้นที่ได้สำรวจไว้แล้ว (ถ้ามี) ต่อคณะอนุกรรมการจัดหาที่ดิน



3

▶ คณะอนุกรรมการจัดหาที่ดิน พิจารณาข้อมูลพื้นที่ เพื่อคัดเลือกและกำหนดเป็นพื้นที่เป้าหมายที่จะดำเนินการแล้ว แจ้งให้ คทช. จังหวัด พิจารณาดำเนินการ พร้อมทั้งแจ้งกระทรวงมหาดไทยทราบเพื่อประสานการปฏิบัติและขับเคลื่อนการดำเนินการในส่วนที่เกี่ยวข้อง



4

▶ คทช. จังหวัด พิจารณาขอบเขตพื้นที่เป้าหมายที่จะดำเนินการและข้อมูลผู้ครอบครองที่ดินเดิมที่หน่วยงานรับผิดชอบพื้นที่ได้สำรวจไว้แล้ว (ถ้ามี) แล้วรายงานผลการพิจารณา พร้อมข้อมูลต่อคณะอนุกรรมการจัดหาที่ดิน



5

- ▶ คณะอนุกรรมการจัดที่ดิน พิจารณาให้ความเห็นชอบพื้นที่เป้าหมาย และแจ้งผลการพิจารณาไปยัง คทช. จังหวัด เพื่อทราบ พร้อมทั้งส่งข้อมูลให้คณะอนุกรรมการจัดที่ดิน เพื่อดำเนินการตามกระบวนการจัดที่ดิน รวมถึงแจ้งให้คณะอนุกรรมการส่งเสริมพัฒนาอาชีพและการตลาด และฝ่ายเลขานุการ คทช. ทราบ เพื่อเป็นการประสานการปฏิบัติและดำเนินการในส่วนที่เกี่ยวข้อง แล้วรายงานต่อ คทช. เพื่อรับทราบผลการดำเนินงาน สำหรับพื้นที่ป่าสงวนแห่งชาติ ป่าตามพระราชบัญญัติป่าไม้ พุทธศักราช 2484 และ ป่าชายเลน เมื่อ คทช.จังหวัด รับแจ้งผลการพิจารณาเห็นชอบให้นำพื้นที่ไปดำเนินการจัดที่ดิน ทำกินให้ชุมชนจากคณะอนุกรรมการจัดที่ดินแล้ว ให้จังหวัดยื่นขออนุญาตตามกฎหมายของที่ดินแต่ละประเภท



6

- ▶ คณะอนุกรรมการจัดที่ดิน พิจารณากำหนดหลักเกณฑ์ คุณสมบัติ และประเภทของผู้ที่ได้รับการจัดที่ดิน ของที่ดินแต่ละประเภท และเสนอต่อ คทช. พิจารณาให้ความเห็นชอบ



7

- ▶ คณะอนุกรรมการจัดที่ดิน ส่งข้อมูลพื้นที่พร้อมข้อมูลผู้ครอบครองที่ดินเดิมที่หน่วยงานรับผิดชอบพื้นที่ ได้สำรวจไว้แล้ว (ถ้ามี) ให้ คทช. จังหวัด ตรวจสอบ เพื่อคัดเลือกบุคคลตามหลักเกณฑ์ที่ คทช. เห็นชอบ และจัดทำบัญชีรายชื่อผู้ได้รับการจัดที่ดิน ส่งให้คณะอนุกรรมการจัดที่ดินทราบ แล้วรายงาน คทช. เพื่อรับทราบผลการดำเนินงาน



8

- ▶ เมื่อ คทช. จังหวัด คัดเลือกบุคคลตามหลักเกณฑ์ในพื้นที่แล้ว

8.1) ผู้ได้รับการจัดที่ดินรวมตัวกันจัดตั้งกลุ่มหรือชุมชน ตามหลักเกณฑ์หรือ เงื่อนไขที่ คทช. กำหนด ในรูปแบบสหกรณ์หรือรูปแบบอื่นที่เหมาะสม หรือกรณีที่มีการจัดตั้งสหกรณ์แล้ว สมาชิกส่วนใหญ่จะต้องเป็นผู้ที่ได้รับการจัดที่ดิน เพื่อร่วมกันบริหารจัดการที่ดิน

8.2) กรณีพื้นที่ในเขตปฏิรูปที่ดิน ที่สาธารณประโยชน์ ที่ราชพัสดุ ให้มีการรวมกลุ่ม เป็นองค์กรนิติบุคคล หรือจัดตั้งสหกรณ์ แล้วยื่นขออนุญาต/อนุญาตให้ใช้ประโยชน์/ให้เช่า/อื่นๆ ตามกฎหมายของที่ดินแต่ละประเภท



9

- ▶ คณะอนุกรรมการจัดที่ดิน ส่งบัญชีรายชื่อผู้ได้รับการจัดที่ดินให้คณะอนุกรรมการส่งเสริมพัฒนาอาชีพ และการตลาด เพื่อแจ้งหน่วยงานที่เกี่ยวข้อง รวมทั้ง คทช. จังหวัด ดำเนินการส่งเสริมและพัฒนาอาชีพ ตามกรอบการดำเนินงานที่กำหนดไว้แล้ว แจ้งฝ่ายเลขานุการ คทช. ทราบ เพื่อรายงานต่อ คทช. รับทราบผลการดำเนินงาน



## 6.4 ผลการดำเนินการจัดที่ดินทำกินให้ชุมชน ปี พ.ศ. 2558 - ปัจจุบัน

การจัดที่ดินทำกินให้ชุมชน ตามมติคณะรัฐมนตรี เมื่อวันที่ 22 ธันวาคม 2558 เรื่อง การจัดที่ดินทำกินให้ชุมชนตามนโยบายรัฐบาลในลักษณะแปลงรวม โดยมีให้กรรมสิทธิ์ แต่อนุญาตให้เข้าทำประโยชน์ในที่ดินของรัฐเป็นกลุ่มหรือชุมชนตามหลักเกณฑ์และเงื่อนไขที่คทช. กำหนด และเป็นการดำเนินการตามนโยบายของรัฐบาล (พลเอก ประยุทธ์ จันทร์โอชา นายกรัฐมนตรี) แกลงต่อรัฐสภา เมื่อวันที่พฤหัสบดีที่ 24 กรกฎาคม 2562 ข้อ 10 การฟื้นฟูทรัพยากรธรรมชาติและ การรักษาสิ่งแวดล้อมเพื่อสร้างการเติบโตอย่างยั่งยืน ข้อ 10.2 ปรับปรุงระบบที่ดินทำกินและลดความเหลื่อมล้ำด้านการถือครองที่ดิน โดยจัดสรรที่ดินทำกินและที่อยู่

### ผลการจัดที่ดินทำกินให้ชุมชน ปีงบประมาณ พ.ศ. 2558 – 2564 สรุปดังนี้

พื้นที่เป้าหมาย					
ประเภทที่ดิน	ป่าสงวนแห่งชาติ	ป่าตามพ.ร.บ.ป่าไม้ 2484	ป่าชายเลน	ที่ดินในเขตปฏิรูปที่ดิน	
พื้นที่เป้าหมาย	375	1	502	75	
เนื้อที่ (ไร่-งาน-ตรว.)	1,845,438-0-47.85	1,456-0-20	23,927-1-91.20	74,665-0-10	
ผลการดำเนินงาน					
1. เห็นชอบขอบเขตพื้นที่แล้ว	296	1	321	52	
เนื้อที่ (ไร่-งาน-ตรว.) (ร้อยละ)	1,433,395-2-10.38 (77.67)	1,456-0-20 (100)	14,918-1-33.50 (62.34)	41,839-1-47 (56.03)	
2. ออกหนังสืออนุญาตแล้ว	141	-	70	21	
เนื้อที่ (ไร่-งาน-ตรว.) (ร้อยละ)	654,102-1-22.06 (35.44)	-	15,040-2-96.20 (62.86)	19,595-3-37 (26.24)	
3. จัดคนเข้าใช้ประโยชน์ในที่ดินแล้ว			60,419 ราย 74,612 แปลง		
4. ส่งเสริมและพัฒนาอาชีพแล้ว	97	-	31	24	

2558

ปัจจุบัน

อาศัยให้แก่ราษฎรที่ยากไร้และเกษตรกรตามหลักการของ คณะกรรมการนโยบายที่ดินแห่งชาติ การกระจายสิทธิการถือครองให้แก่ผู้ที่อยู่ในพื้นที่ที่ไม่ได้รูกกล้าและมีมาตรการป้องกันการเปลี่ยนมือไปอยู่ในการครอบครองของผู้ที่มีไร่ เกษตรกรและผู้ยากจน จัดทำระบบฐานข้อมูลเพื่อการบริหารจัดการที่ดิน จัดทำหลักฐานการถือครองที่ดินของรัฐทุกประเภท จัดทำแผนที่แสดงแนวเขตที่ดินของรัฐให้ชัดเจน และเร่งแก้ไขปัญหาเขตที่ดินทับซ้อนและแนวเขตพื้นที่ป่าไม้ชัดเจน เพื่อลดความขัดแย้งระหว่างประชาชน


กับเจ้าหน้าที่รัฐการดำเนินงานการจัดที่ดินทำกินให้ชุมชนได้ดำเนินการต่อเนื่อง ตามความในมาตรา 10(4) แห่งพระราชบัญญัติคณะกรรมการนโยบายที่ดินแห่งชาติ พ.ศ. 2562 กำหนดให้ คทช. มีหน้าที่และอำนาจในการกำหนดมาตรการหรือแนวทางการกระจายการถือครองที่ดินอย่างเป็นธรรม ซึ่งรวมถึงรูปแบบการจัดที่ดินในลักษณะแปลงรวมโดยไม่ให้กรรมสิทธิ์ หรือรูปแบบใดลักษณะอื่นตามหลักเกณฑ์และวิธีการที่ คทช. กำหนด โดยความเห็นชอบของคณะรัฐมนตรี เพื่อให้การใช้ที่ดินเกิดประโยชน์สูงสุด

	ที่ดิน สาธารณประโยชน์	ที่ดิน ราชพัสดุ	ที่ดินสงวนเพื่อกิจการนิคม ในนิคมสร้างตนเอง	รวม
	80	7	31	1,071
	30,628-3-94.90	6,867-0-03	8,466-2-85	1,991,405-1-42.95
	28	7	29	734
	11,206-3-66.7 (36.58)	6,864-2-84 (99.95)	6,321-2-07.24 (74.66)	1,516,002-1-42.82 (76.12)
	11	2	22	267
	4,716-0-05 (15.39)	41-3-00 (0.61)	4,768-1-61 (56.31)	698,265-0-21.26 (35.06)
	16	2	7	177

# การจัดที่ดินทำกินให้ชุมชน ของคณะกรรมการนโยบายที่ดินแห่งชาติ (คทช.)







## พื้นที่เป้าหมาย คทช.





## 6.5 ผลสัมฤทธิ์การจัดที่ดินทำกินให้ชุมชน



ตามคำสั่งคณะกรรมการนโยบายที่ดินแห่งชาติ ที่ 4/2558 แต่งตั้งคณะอนุกรรมการประเมินผลสัมฤทธิ์ในการดำเนินการจัดที่ดินทำกินให้ชุมชน เมื่อวันที่ 26 พฤศจิกายน 2558 และในการประชุม ครั้งที่ 1/2559 คณะอนุกรรมการฯ ได้พิจารณาให้ความเห็นชอบแนวทางการดำเนินงาน และกรอบแนวคิด

การติดตามประเมินผลและการกำหนดตัวชี้วัดตาม CIPP Model (Context-Input-Process-Product Evaluation Model) การติดตามและประเมินผล มีการจัดเก็บและประมวลผลข้อมูลตาม CIPP Model



การประเมินผลสัมฤทธิ์การจัดที่ดินทำกินให้ชุมชน มีการดำเนินงานในปี พ.ศ. 2561 ในพื้นที่ที่มีการดำเนินการครบกระบวนการของ คทช. แล้ว (ประกอบด้วย การส่งมอบหนังสืออนุญาตให้เข้าทำประโยชน์ในที่ดิน การคัดเลือกเพื่อจัดคนลงที่ดิน และการส่งเสริมพัฒนาอาชีพ) เพื่อจัดเก็บข้อมูลแบบสอบถามพร้อมทั้งรับฟังความคิดเห็นจากหน่วยงานภาครัฐและประชาชนผู้เข้าร่วมโครงการในพื้นที่ป่าสงวนแห่งชาติ และพื้นที่ปฏิรูปที่ดิน จำนวน 8 พื้นที่ พบข้อเท็จจริง ประเด็นปัญหา อุปสรรค และข้อเสนอแนะเพื่อเป็นแนวทางในการดำเนินงาน 1) ภาครัฐควรให้ความมั่นใจแก่ราษฎรเกี่ยวกับความต่อเนื่องของนโยบาย 2) การจัดสรรงบประมาณบูรณาการเพื่อดำเนินโครงการจัดที่ดินทำกินให้ชุมชน ควรจัดสรรให้จังหวัดหรือพื้นที่โดยตรง 3) การพิจารณาคัดเลือกผู้เข้าร่วมโครงการ คทช. ควรเชื่อมโยงระบบฐานข้อมูลบัตรประจำตัวประชาชน 13 หลัก กับฐานข้อมูลระบบสวัสดิการแห่งรัฐ และข้อมูลการถือครองที่ดินจากหน่วยงานที่เกี่ยวข้อง 4) ในพื้นที่ปฏิรูปที่ดินควรมีเงื่อนไขสำหรับผู้เข้าร่วมโครงการฯ ที่จะต้องพัฒนาใช้ประโยชน์ที่ดินทางด้านเกษตรกรรมและพัฒนาอาชีพเสริม 5) การพัฒนาโครงสร้างพื้นฐานควรให้ความสำคัญกับการจัดการน้ำเพื่อการเกษตร 6) การสนับสนุน ควรมีแผนบูรณาการพัฒนาอาชีพอย่างเป็นระบบครบวงจร ควรทำความเข้าใจกับราษฎรเกี่ยวกับการดำเนินกิจกรรมในพื้นที่ มีกลไกขับเคลื่อนชุมชนรวมถึงกลไกการเงินระดับชุมชน สมาชิกได้รับสิทธิเข้าร่วมโครงการรัฐรวมทั้งประโยชน์อื่น ๆ รวมถึงการส่งเสริมให้ที่ดินใน คทช. ปลูกพืชโดยไม่ใช้สารเคมี และมีการติดตามตรวจสอบการใช้ประโยชน์ที่ดินในพื้นที่โครงการ คทช. สม่าเสมอทุกปี

ปี พ.ศ. 2562 มีการจัดเก็บข้อมูลจากประชาชนที่ได้รับการจัดที่ดิน ในพื้นที่ป่าสงวนแห่งชาติ พื้นที่ปฏิรูปที่ดินที่สาธารณประโยชน์ พื้นที่ป่าชายเลน และที่ราชพัสดุ จำนวน 17 พื้นที่ มีข้อเสนอแนะในการดำเนินงานคล้ายกับปี 2561 อาทิ การจัดสรรงบประมาณลงในพื้นที่โดยตรง การเชื่อมโยงฐานข้อมูลบัตรประจำตัวประชาชน เงื่อนไขการใช้ประโยชน์ที่ดิน การพัฒนาโครงสร้างพื้นฐาน การจัดหา น้ำเพื่อการเกษตร แผนบูรณาการพัฒนาอาชีพ และการส่งเสริมให้ที่ดินในพื้นที่ คทช. ปลูกพืชโดยไม่ใช้สารเคมี และมีการติดตามตรวจสอบการใช้ประโยชน์ที่ดินในโครงการ คทช. โดยหลังจากที่มีผลการดำเนินงานผ่านระยะหนึ่งแล้ว พบข้อเสนอแนะเพิ่มเติมในส่วนของ การให้คณะกรรมการนโยบายที่ดินแห่งชาติกำหนดเป้าหมายพื้นที่ให้ชัดเจน พร้อมกำหนดระยะเวลาดำเนินการให้แล้วเสร็จพร้อมกันทั่วประเทศ การให้กำหนดมาตรการแนวทางการดำเนินงานให้ชัดเจน มีแนวทางเพื่อแก้ไขปัญหาความเหลื่อมล้ำ และแก้ไขปัญหาการบุกรุกพื้นที่ป่า รวมทั้งให้กำหนดหลักเกณฑ์การจัดเก็บค่าธรรมเนียมการใช้ประโยชน์ที่ดินในพื้นที่โครงการ คทช. รวมไปถึงจนถึงการสร้างความรู้ความเข้าใจให้กับประชาชนที่ได้รับการจัดที่ดินตามนโยบายของ คทช. เข้าใจสิทธิประโยชน์ แผนการดำเนินกิจกรรมต่าง ๆ ในพื้นที่ ในระยะต่อไป



สำหรับในปี พ.ศ. 2563 มีการสำรวจและลงพื้นที่ในพื้นที่สาธารณประโยชน์ พื้นที่เขตปฏิรูปที่ดิน พื้นที่ป่าสงวนแห่งชาติ พื้นที่ป่าชายเลน จำนวน 8 พื้นที่ ข้อเสนอแนะที่พบเกี่ยวข้องกับการพัฒนาคุณภาพชีวิตเป็นส่วนใหญ่ เช่น การเร่งรัดสาธารณูปโภคขั้นพื้นฐาน การสนับสนุนน้ำเพื่ออุปโภคและการเกษตร แหล่งทุนในการประกอบอาชีพและการซ่อมแซมที่อยู่อาศัย การสนับสนุนปัจจัยในการผลิต เป็นต้น ในด้านอื่น ๆ มีการขอรับสมุดประจำตัวผู้ได้รับการคัดเลือกให้ทำกินในพื้นที่ คทช. จากการสำรวจที่พบในปีนี้มี การดำเนินการพัฒนาในหลาย ๆ ด้าน มีหน่วยงานร่วมบูรณาการเพื่อบริหารจัดการในพื้นที่ คทช. เพื่อพัฒนา ด้านสาธารณูปโภค แหล่งน้ำ ไฟฟ้า การพัฒนาอาชีพให้เกษตรกรในโครงการ การส่งเสริมด้านปศุสัตว์ การปรับปรุงบำรุงดิน การจัดหาเมล็ด พืชพันธุ์ จนถึงทำให้ความรู้ด้านการเกษตร






พื้นที่ลุ่มน้ำชั้นที่ 3, 4 และ 5 ก่อนมติคณะรัฐมนตรี เมื่อวันที่ 30 มิถุนายน 2541 ขยายผลไปสู่พื้นที่ในกลุ่มที่ 2 ชุมชนในป่าสงวนแห่งชาติ ที่อยู่ในพื้นที่ลุ่มน้ำชั้นที่ 3, 4 และ 5 หลังมติคณะรัฐมนตรี เมื่อวันที่ 30 มิถุนายน 2541 และตามคำสั่ง คสช. ที่ 66/2557 กลุ่มที่ 3 ชุมชนในป่าสงวนแห่งชาติ ที่อยู่ในพื้นที่ลุ่มน้ำชั้นที่ 1 และ 2 และกลุ่มที่ 4 ชุมชนในเขตป่าอนุรักษ์ ทั้งก่อนและหลังมติคณะรัฐมนตรี เมื่อวันที่ 30 มิถุนายน 2541 โดยเฉพาะในเขตป่าอนุรักษ์ตามกฎหมาย มีการบริหารจัดการตามแนวทางของ คทช. ร่วมกับพระราชบัญญัติอุทยานแห่งชาติ พ.ศ. 2562 พระราชบัญญัติสงวนและคุ้มครองสัตว์ป่า พ.ศ. 2562 เพื่อให้เกิดผลเป็นรูปธรรม มีการสำรวจการถือครองที่ดิน รับฟังความคิดเห็นจากประชาชน จัดทำข้อตกลงแนวเขตการบริหารจัดการพื้นที่ร่วมกันเพื่อให้เป็นที่ยอมรับของทุกฝ่ายในรูปแบบประชาคมชุมชน ซึ่งเรียกได้ว่าเป็นการพัฒนาเพื่อแก้ไขปัญหาการอยู่อาศัยและทำกินให้กับประชาชนที่เกิดผลสัมฤทธิ์ในอีกระดับหนึ่งและมีการขยายผลให้เป็นรูปธรรมมากขึ้น



นอกจากนี้ กระทรวงทรัพยากรธรรมชาติและสิ่งแวดล้อมได้นำแนวทางตามนโยบายของ คทช. ไปขยายผลการดำเนินงานโดยมีวัตถุประสงค์เพื่อลดความเหลื่อมล้ำของประชาชนและลดข้อขัดแย้งระหว่างประชาชนกับภาครัฐ ในการใช้ประโยชน์ที่ดิน ตลอดจนแก้ไขปัญหาการอยู่อาศัยและทำกินของประชาชนในพื้นที่ป่าไม้ ซึ่งเป็นพื้นที่ที่มีความอ่อนไหวในด้านสิ่งแวดล้อมต่อการพัฒนา ในพื้นที่ต้นน้ำลำธารของประเทศ (พื้นที่ลุ่มน้ำ ชั้นที่ 1 และ 2) และพื้นที่ป่าอนุรักษ์ตามกฎหมาย (อุทยานแห่งชาติ เขตรักษาพันธุ์สัตว์ป่า และเขตห้ามล่าสัตว์ป่า) ตามมติคณะรัฐมนตรี เมื่อวันที่ 26 พฤศจิกายน 2561 เรื่อง พื้นที่เป้าหมายและกรอบมาตรการแก้ไขปัญหาการอยู่อาศัยและทำกินในพื้นที่ป่าไม้ (ทุกประเภท) ก่อให้เกิดการนำแนวนโยบายของ คทช. ไปปรับใช้ในการบริหารจัดการให้เกิดความเหมาะสม ในพื้นที่อื่น ๆ จากเดิมพื้นที่ในกลุ่มที่ 1 ชุมชนในป่าสงวนแห่งชาติ ที่อยู่ใน





# 7

## แผนงาน/โครงการ



7.1

โครงการจัดทำแผนปฏิบัติการด้านการบริหารจัดการที่ดิน  
และทรัพยากรดินเชิงบูรณาการกับแผนพัฒนาระดับพื้นที่ลุ่มน้ำ



ในปีงบประมาณ 2557 สำนักงานนโยบายและแผนทรัพยากรธรรมชาติและสิ่งแวดล้อมได้ดำเนินการจัดทำ (ร่าง) นโยบาย แผน และมาตรการด้านการบริหารจัดการที่ดินและทรัพยากรดินเพื่อรองรับการเปลี่ยนแปลงสภาพภูมิอากาศ และเพื่อให้ (ร่าง) นโยบายดังกล่าว สามารถนำไปสู่การปฏิบัติได้อย่างเป็นรูปธรรม จึงได้จัดทำโครงการจัดทำแผนปฏิบัติการด้านการบริหารจัดการที่ดินและทรัพยากรดินเชิงบูรณาการกับแผนพัฒนาระดับพื้นที่ลุ่มน้ำ โดยการคัดเลือกพื้นที่ลุ่มน้ำเพชรบุรีเป็นพื้นที่กรณีศึกษา โดยศึกษาประเด็นยุทธศาสตร์ 4 ประเด็น ได้แก่



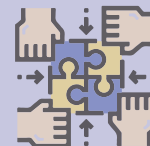
1 ด้านการเพิ่มประสิทธิภาพการบริหารจัดการ



2 ด้านการรักษาความสมดุลทางธรรมชาติ การอนุรักษ์และใช้ประโยชน์ที่ดินอย่างยั่งยืน



3 ด้านการจัดการมลพิษและสิ่งแวดล้อม



4 ด้านการเพิ่มขีดความสามารถ ศักยภาพ และเสริมสร้างการมีส่วนร่วม

## การประชุมเพื่อรับฟังข้อคิดเห็นและข้อเสนอแนะต่อ (ร่าง) แผนปฏิบัติการด้านการบริหารจัดการที่ดินเชิงบูรณาการกับแผนพัฒนาระดับพื้นที่ลุ่มน้ำ

เมื่อวันพุธที่ 15 กรกฎาคม 2558 ณ ห้องเพชรชมพู โรงแรม ดิ เอมเมอรัลด์ ถนนรัชดาภิเษก กรุงเทพฯ โดยมีผู้แทนจากหน่วยงานที่เกี่ยวข้องกับการวางแผนพัฒนาและการใช้ประโยชน์ที่ดินเชิงบูรณาการด้านกฎหมายและนโยบายด้านที่ดิน ผู้ทรงคุณวุฒิ และผู้แทนภาคเอกชน เข้าร่วมประชุม รวมทั้งสิ้นประมาณ 80 คน



## 7.2

โครงการติดตามผลการดำเนินงานตามนโยบาย  
คณะกรรมการนโยบายที่ดินแห่งชาติ

ประจำปีงบประมาณ

2559



งบประมาณ


3,500,000 บาท




วัตถุประสงค์เพื่อติดตามการดำเนินงานจัดที่ดินทำกินให้ชุมชนตามนโยบายรัฐบาลในพื้นที่เป้าหมาย ในปีงบประมาณ 2558 ผลการดำเนินงาน ดังนี้



1) การทบทวนตัวชี้วัดภายใต้ (ร่าง) นโยบายและแผนการบริหารจัดการที่ดินและทรัพยากรดินของประเทศ



2) การติดตามและประเมินผลการดำเนินงานจัดที่ดินทำกินให้ชุมชนตามนโยบายรัฐบาล



3) การออกแบบระบบติดตามและประเมินผลการบริหารจัดการที่ดินและทรัพยากรดินของประเทศ

### การประชุมรับฟังความเห็นและข้อเสนอแนะต่อผลการศึกษา โครงการติดตามผลการดำเนินงานตามนโยบายคณะกรรมการนโยบายที่ดินแห่งชาติ ณ โรงแรม เดอะ สุโกศล กรุงเทพฯ

เมื่อวันที่ 21 กรกฎาคม 2559 มีผู้เข้าร่วมประชุมจากหน่วยงานที่เกี่ยวข้อง ผู้ทรงคุณวุฒิ/ผู้เชี่ยวชาญ นักวิชาการ องค์กรพัฒนาเอกชน/ภาคเอกชน และผู้มีส่วนได้เสียในพื้นที่กรณีศึกษา จำนวนทั้งสิ้น 120 คน




7.3

โครงการขับเคลื่อนนโยบายและแผนการบริหารจัดการที่ดิน และทรัพยากรดินของประเทศไปสู่การปฏิบัติ



สำนักงานนโยบายและแผนทรัพยากรธรรมชาติและสิ่งแวดล้อม  
กระทรวงทรัพยากรธรรมชาติและสิ่งแวดล้อม

โครงการขับเคลื่อนนโยบายและแผนการบริหารจัดการที่ดิน และทรัพยากรดินของประเทศไปสู่การปฏิบัติ



รายงานฉบับสมบูรณ์  
กันยายน ๒๕๖๐

ประจำปีงบประมาณ

2560



งบประมาณ  
2,974,600 บาท

วัตถุประสงค์เพื่อให้ได้แผนการบริหารจัดการที่ดินและทรัพยากรดินของประเทศ (พ.ศ. 2560 – 2579) สามารถนำไปสู่การจัดการพื้นฐานระบบการบริหารจัดการได้อย่างสูงสุด สมดุล เป็นธรรม และยั่งยืน รวมทั้งสามารถแปลงไปสู่การปฏิบัติได้อย่างเป็นรูปธรรม ตามระบบการบริหารเชิงยุทธศาสตร์ที่สอดคล้องกับประเด็นปัญหาและการดำเนินงานของหน่วยงานที่เกี่ยวข้องได้อย่างบูรณาการ โดยผ่านกระบวนการมีส่วนร่วมจากภาคีผู้มีส่วนได้ส่วนเสียที่เกี่ยวข้อง



การประชุมเชิงปฏิบัติการเพื่อรับฟังประเด็นปัญหาสถานการณ์ที่ดินและทรัพยากรดินของประเทศ ภายใต้โครงการขับเคลื่อนนโยบายและแผนการบริหารจัดการที่ดินและทรัพยากรดินของประเทศไปสู่การปฏิบัติ ปีงบประมาณ พ.ศ. 2560 เมื่อวันที่ 28 มีนาคม 2560 ณ ห้องประชุมมกลพร โรงแรม เดอะ สุโกศล กรุงเทพฯ โดยมีผู้แทนจากหน่วยงานที่เกี่ยวข้องเข้าร่วมประชุมประมาณ 60 คน การประชุมดังกล่าวมีวัตถุประสงค์เพื่ออภิปรายประเด็นปัญหาและสถานการณ์ทางด้านที่ดินและทรัพยากรดินจากส่วนราชการ

ที่เกี่ยวข้องทางด้านที่ดินและทรัพยากรดิน สำหรับเป็นข้อมูลในการจัดทำแผนบริหารจัดการที่ดินและทรัพยากรดินระยะกลาง (พ.ศ. 2560 - 2564) และแผนปฏิบัติการบริหารจัดการที่ดินและทรัพยากรดิน ระยะเร่งด่วน ภายใต้กรอบนโยบายและแผนการบริหารจัดการที่ดินและทรัพยากรดินของประเทศ ระยะ 20 ปี (พ.ศ. 2560 - 2579) ซึ่งคณะกรรมการนโยบายที่ดินแห่งชาติได้มีมติเห็นชอบแล้ว ในการประชุมครั้งที่ 1/2560 เมื่อวันที่ 6 กุมภาพันธ์ 2560 ที่ผ่านมา

## 7.4

## โครงการพัฒนาระบบสารสนเทศที่ดินและทรัพยากรดิน เพื่อการบริหารจัดการเชิงบูรณาการ

ประจำปีงบประมาณ

2560



งบประมาณ

4,997,600 บาท



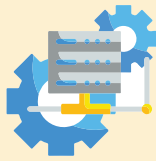
โครงการพัฒนาระบบสารสนเทศที่ดินและทรัพยากรดิน  
เพื่อการบริหารจัดการเชิงบูรณาการ

สำนักงานนโยบายและแผนทรัพยากรธรรมชาติและสิ่งแวดล้อม



รวบรวมข้อมูลเชิงพื้นที่ทางด้านดินและทรัพยากรดิน การเชื่อมโยงแลกเปลี่ยนข้อมูลระหว่างศูนย์ข้อมูลกลางข้อมูลกับแหล่งข้อมูลต่างๆ ตลอดจนการพัฒนาช่องทางการเข้าถึงข้อมูล โดยพัฒนาโครงการ 3 ส่วน ได้แก่

2



พัฒนาเครือข่ายการเชื่อมโยงข้อมูล

1



การจัดการโครงสร้างพื้นฐานของระบบ

3



การพัฒนาแบบเผยแพร่ข้อมูล ทั้งนี้ทำให้หน่วยงานที่เกี่ยวข้องสามารถบูรณาการข้อมูลร่วมกัน เพื่อให้การบริหารจัดการที่ดินและทรัพยากรดินของประเทศเป็นไปอย่างมีประสิทธิภาพและประสิทธิภาพ

การประชุมหรือแนวทางการเชื่อมโยงแลกเปลี่ยนข้อมูลทางด้านที่ดินและทรัพยากรดิน และการจัดทำข้อตกลงความร่วมมือระหว่างหน่วยงาน ภายใต้โครงการพัฒนาระบบสารสนเทศที่ดินและทรัพยากรดินเพื่อการบริหารจัดการเชิงบูรณาการ เมื่อวันที่พฤหัสบดีที่ 30 มีนาคม 2560 โดยมีผู้แทนจากหน่วยงานที่เกี่ยวข้องจำนวน 11 หน่วยงานเข้าร่วมประชุม ได้แก่ กรมที่ดิน กรมโยธาธิการและผังเมือง กรมธนารักษ์ กรมพัฒนาที่ดิน สำนักงานการปฏิรูปที่ดินเพื่อเกษตรกรรม กรมส่งเสริมสหกรณ์ กรมพัฒนาสังคมและสวัสดิการ กรมป่าไม้ กรมอุทยานแห่งชาติ



สัตว์ป่าและพันธุ์พืช กรมทรัพยากรทางทะเลและชายฝั่ง กรมทรัพยากรธรณี ที่ประชุมได้ร่วมกันพิจารณาถึงแนวทางและความเป็นไปได้ในการบูรณาการข้อมูลจากหน่วยงานต่างๆ ที่รับผิดชอบข้อมูลทางด้านที่ดินและทรัพยากรดิน โดยผ่านระบบเครือข่ายสารสนเทศ เพื่อให้เกิดการบูรณาการทางด้านข้อมูลร่วมกัน อันจะเป็นประโยชน์ต่อการวางแผน การกำหนดนโยบาย ในภาพรวม ตลอดจนการแก้ไขปัญหาที่ดินและทรัพยากรดินได้อย่างเป็นเอกภาพ และมีประสิทธิภาพ

7.5

โครงการพัฒนาระบบสารสนเทศที่ดินและทรัพยากรดิน  
เพื่อการบริหารจัดการเชิงบูรณาการ (ระยะที่ 2)



สำนักงานนโยบายและแผนทรัพยากรธรรมชาติและสิ่งแวดล้อม  
กระทรวงทรัพยากรธรรมชาติและสิ่งแวดล้อม

โครงการพัฒนาระบบสารสนเทศที่ดินและทรัพยากรดิน  
เพื่อการบริหารจัดการเชิงบูรณาการ (ระยะที่ 2)



รายงานฉบับสมบูรณ์

12 กันยายน 2561

ประจำปีงบประมาณ  
**2561**



งบประมาณ  
4,809,543 บาท

วัตถุประสงค์เพื่อพัฒนาติดตามผลการดำเนินงานตามนโยบายจัดที่ดินทำกินให้ชุมชนของคณะกรรมการภายใต้ คทช. รวมทั้ง การพัฒนาประสิทธิภาพของระบบสารสนเทศที่ดินและทรัพยากรดินและระบบเชื่อมโยงข้อมูลเชิงพื้นที่ทางด้านที่ดินและทรัพยากรดินระหว่างหน่วยงานภาครัฐ และทำให้การบริหารจัดการพื้นที่จัดที่ดินทำกินให้แก่ราษฎรมีความเป็นระบบ รวดเร็ว และมีประสิทธิภาพมากขึ้น



จัดฝึกอบรมเชิงปฏิบัติการ “การใช้งานระบบสารสนเทศที่ดินและทรัพยากรดิน” ภายใต้โครงการพัฒนาระบบสารสนเทศที่ดินและทรัพยากรดินเพื่อการบริหารจัดการเชิงบูรณาการ (ระยะที่ 2) ดำเนินการในปีงบประมาณ พ.ศ. 2561 เมื่อวันที่พฤหัสบดีที่ 6 กันยายน 2561 โดยเน้นการพัฒนาบรรทัดตามผลการดำเนินงานตามนโยบายจัดที่ดินทำกินให้ชุมชนของคณะกรรมการภายใต้คณะกรรมการนโยบายที่ดินแห่งชาติ (คทช.) ได้แก่ คณะอนุกรรมการจัดหาที่ดิน คณะอนุกรรมการจัดที่ดิน คณะอนุกรรมการส่งเสริมและพัฒนาอาชีพ และคณะอนุกรรมการนโยบายที่ดินจังหวัด

เพื่อพัฒนาการเชื่อมโยงข้อมูลผ่านระบบเครือข่าย ให้สามารถบูรณาการทางด้านข้อมูล และทำให้การบริหารจัดการพื้นที่จัดที่ดินให้แก่ราษฎรมีความเป็นระบบ รวดเร็ว และมีประสิทธิภาพมากยิ่งขึ้น ซึ่งการฝึกอบรมฯ ในครั้งนี้มีวัตถุประสงค์เพื่อให้บุคลากรจากหน่วยงานที่เกี่ยวข้องมีความรู้และความเข้าใจในการใช้งานระบบสารสนเทศที่ดินและทรัพยากรดิน และสามารถประยุกต์ใช้ให้เกิดประโยชน์ต่อการปฏิบัติงาน โดยมีผู้แทนจากหน่วยงานที่เกี่ยวข้องและเจ้าหน้าที่เข้าร่วมการฝึกอบรมประมาณ 50 คน

7.6

โครงการเพิ่มประสิทธิภาพการขับเคลื่อนการจัดที่ดินทำกินให้ชุมชน  
ตามนโยบายรัฐบาล โดยสร้างความรับรู้ความเข้าใจแก่ประชาชน  
และหน่วยงานที่เกี่ยวข้อง (คทช.)

ประจำปีงบประมาณ

2561



งบประมาณ

1,550,000 บาท





กองบริหารจัดการที่ดิน ในฐานะฝ่ายเลขานุการคณะกรรมการนโยบายที่ดินแห่งชาติ จัดประชุมเชิงปฏิบัติการ เรื่อง การขุดดินทำกินให้ชุมชนตามนโยบายรัฐบาลของคณะกรรมการนโยบายที่ดินแห่งชาติ (คทช.) ภายใต้ “โครงการเพิ่มประสิทธิภาพการขุดดินทำกินให้ชุมชนตามนโยบายรัฐบาล โดยสร้างความรู้ความเข้าใจแก่ประชาชนและหน่วยงานที่เกี่ยวข้อง” เพื่อให้หน่วยงานที่เกี่ยวข้องและประชาชนในพื้นที่เป้าหมายแต่ละภูมิภาค มีความรู้ ความเข้าใจเกี่ยวกับแนวทางการดำเนินงานขุดดินทำกินให้ชุมชนฯ ที่ชัดเจนและสามารถดำเนินการได้ตามเป้าหมายและวัตถุประสงค์ที่กำหนด ตลอดจนรับทราบและร่วมแก้ไขปัญหาอุปสรรคในการทำงาน เพื่อให้ทุกฝ่ายสามารถดำเนินการตามแนวทางที่เป็นอำนาจหน้าที่ได้อย่างรอบคอบและถูกต้อง



จัดขึ้นใน 4 ภูมิภาค เป็นการจัดประชุมเพื่อสร้างความรู้ความเข้าใจเกี่ยวกับแนวทางการดำเนินงานขุดดินทำกินให้ชุมชนฯ รับฟังปัญหาและอุปสรรคในพื้นที่จากหน่วยงานที่เกี่ยวข้อง และลงพื้นที่จำนวน 4 ภูมิภาค ภาคเหนือ (จังหวัดเชียงราย) ภาคกลาง (จังหวัดตราด) ภาคใต้ (จังหวัดตรัง) และภาคตะวันออกเฉียงเหนือ (จังหวัดอุบลราชธานี)



7.7

# โครงการส่งเสริมศักยภาพการขับเคลื่อนแผนการบริหารจัดการที่ดิน และทรัพยากรดินของประเทศ (พ.ศ. 2560 - 2564)

ประจำปีงบประมาณ

# 2561



งบประมาณ

2,950,000 บาท



สำนักงานนโยบายและแผนทรัพยากรธรรมชาติและสิ่งแวดล้อม  
กระทรวงทรัพยากรธรรมชาติและสิ่งแวดล้อม

โครงการส่งเสริมศักยภาพการขับเคลื่อนแผนการบริหารจัดการที่ดิน  
และทรัพยากรดินของประเทศ (พ.ศ. ๒๕๖๐ - ๒๕๖๔)



รายงานฉบับสุดท้าย  
ฉบับสมบูรณ์

ตุลาคม ๒๕๖๑



วัตถุประสงค์เพื่อเผยแพร่สร้างการรับรู้และทำความเข้าใจต่อแผนปฏิบัติการด้านการบริหารจัดการที่ดินและทรัพยากรของประเทศ ระยะที่ 1 (พ.ศ. 2560 – 2564) และกำหนดแนวทางการขับเคลื่อนแผนปฏิบัติการด้านการบริหารจัดการที่ดินและทรัพยากรดิน ไปสู่การปฏิบัติของหน่วยงานที่เกี่ยวข้อง ให้สอดคล้องและเป็นไปในทิศทางเดียวกัน ทั้งนี้ ดำเนินกิจกรรมการเผยแพร่ สร้างการรับรู้ และทำความเข้าใจต่อแผนปฏิบัติการด้านการบริหารจัดการที่ดินและทรัพยากรดินของประเทศ ระยะที่ 1 (พ.ศ. 2560 – 2564) จำนวน 5 ครั้ง ใน 6 ภูมิภาค ได้แก่ ครั้งที่ 1 ภาคกลาง (จ.นครปฐม) ครั้งที่ 2 ภาคเหนือ (จ.เชียงใหม่) ครั้งที่ 3 ภาคตะวันออกเฉียงเหนือ (จ.ขอนแก่น) ครั้งที่ 4 ภาคตะวันออก (จ.ชลบุรี) และครั้งที่ 5 ภาคใต้และภาคใต้ชายแดน (จ.สงขลา)



การประชุมสรุปผลโครงการส่งเสริมศักยภาพการขับเคลื่อนแผนการบริหารจัดการที่ดินและทรัพยากรดินของประเทศ (พ.ศ. 2560 - 2564) ครั้งที่ 1 - 8 ณ ห้องประชุมธรรมรินทร์ โรงแรมเคปพันวา ภูเก็ต และมีผู้แทนหน่วยงานคณะอนุกรรมการภายใต้ คทช. และผู้แทนหน่วยงานที่เกี่ยวข้องในพื้นที่เข้าร่วมประชุมเมื่อวันอังคารที่ 10 ก.ย. 62



เพื่อประมวลสรุปผลการดำเนินงานการจัดการที่ดินทำกินให้ชุมชนตามนโยบายรัฐบาล รวมถึงปัญหา อุปสรรค และปัจจัยแห่งความสำเร็จของการดำเนินงานตลอดระยะเวลา 5 ปีที่ผ่านมาโดย คทช. ภายใต้ระเบียบสำนักนายกรัฐมนตรีฯ และทิศทางการดำเนินงานในอนาคตของ คทช. ภายใต้พระราชบัญญัติคณะกรรมการนโยบายที่ดินแห่งชาติ พ.ศ. 2562

## 7.8

## โครงการประเมินสิ่งแวดล้อมระดับยุทธศาสตร์ (Strategic Environmental Assessment: SEA) ด้านการใช้ประโยชน์ที่ดิน



สำนักงานนโยบายและแผนทรัพยากรธรรมชาติและสิ่งแวดล้อม  
กระทรวงทรัพยากรธรรมชาติและสิ่งแวดล้อม

รายงานฉบับสมบูรณ์

โครงการประเมินสิ่งแวดล้อมระดับยุทธศาสตร์  
(Strategic Environmental Assessment: SEA)  
ด้านการใช้ประโยชน์ที่ดิน



กุมภาพันธ์ ๒๕๖๓

ประจำปีงบประมาณ

2562



งบประมาณ

9,550,000 บาท

วัตถุประสงค์เพื่อวิเคราะห์การจัดทำต้นแบบและแนวทางการประเมินสิ่งแวดล้อมระดับยุทธศาสตร์ ในการพัฒนาเชิงพื้นที่บนฐานของศักยภาพและความเหมาะสมของการใช้ประโยชน์ที่ดิน สำหรับหน่วยงานที่เกี่ยวข้อง โดยเลือกจังหวัดพระนครศรีอยุธยาเป็นพื้นที่ต้นแบบในการดำเนินการ ได้จัดกิจกรรมการเผยแพร่ สร้างการรับรู้ และทำความเข้าใจ ด้วยวิธีการปฐกฐาหรือ สัมภาษณ์ พูดคุย กับผู้มีส่วนได้ส่วนเสียที่เกี่ยวข้องในพื้นที่ต้นแบบและส่วนกลางทั้งภาครัฐ เอกชน ภาคประชาสังคม ผู้นำชุมชนและประชาชนทั่วไป โดยการจัดประชุมสัมมนา จำนวน 3 ครั้ง ในอำเภอเมืองพระนครศรีอยุธยา จังหวัดพระนครศรีอยุธยา จำนวน 2 ครั้ง และจังหวัดกรุงเทพมหานคร จำนวน 1 ครั้ง รวมทั้งได้ดำเนินการจัดประชุมกลุ่มย่อย จำนวน 8 ครั้ง ใน 4 อำเภอ อำเภอละ 2 ครั้ง ในจังหวัดพระนครศรีอยุธยา ผลการศึกษาเป็นปัจจัยที่สำคัญที่ต้องตัดสินใจ จำนวน 4 ปัจจัย ได้แก่ 1) ด้านการบริหารจัดการ 2) ด้านการเกษตร 3) ด้านการพัฒนาเมือง และ 4) ด้านการท่องเที่ยว โดยได้แนวทางการประเมินสิ่งแวดล้อมระดับยุทธศาสตร์ ด้านการใช้ประโยชน์ที่ดินสำหรับหน่วยงานใช้เป็นกรอบในการบูรณาการการปฏิบัติการทางนโยบาย และแผนงานร่วมกันต่อไป



7.9

โครงการส่งเสริมศักยภาพการขับเคลื่อนแผนการบริหารจัดการ  
ที่ดินและทรัพยากรดินของประเทศ (พ.ศ. 2560 - 2564)  
โดยสร้างความรู้ความเข้าใจแก่ประชาชนและหน่วยงานที่เกี่ยวข้อง

ประจำปีงบประมาณ

2562



งบประมาณ

2,880,000 บาท



สำนักงานนโยบายและแผนทรัพยากรธรรมชาติและสิ่งแวดล้อม ในฐานะฝ่ายเลขานุการ คณะกรรมการนโยบายที่ดินแห่งชาติ ลงพื้นที่จัดประชุมเพื่อเผยแพร่ สร้างการรับรู้และความเข้าใจแก่ประชาชนและหน่วยงานที่เกี่ยวข้องในโครงการจัดที่ดินทำกินให้ชุมชนตามนโยบายรัฐบาล รวมทั้ง ติดตามผลการดำเนินงาน การแลกเปลี่ยนความเห็นและรับฟังปัญหาอุปสรรค ในการขับเคลื่อนการจัดที่ดินทำกินให้ชุมชนของหน่วยงานที่รับผิดชอบพื้นที่ รายจังหวัด โดยในปีงบประมาณ พ.ศ. 2562 ได้ดำเนินการจัดประชุมใน 4 ภูมิภาคทั่วประเทศ ในระหว่างเดือน กุมภาพันธ์ - สิงหาคม 2562 จำนวนรวม 8 ครั้ง



7.10

## โครงการเพิ่มประสิทธิภาพระบบสารสนเทศที่ดินและทรัพยากรดิน เพื่อการบริหารจัดการเชิงบูรณาการ

ประจำปีงบประมาณ

2563




งบประมาณ

2,952,237 บาท

ดำเนินการปรับปรุงประสิทธิภาพการทำงานของระบบต่าง ๆ  
ภายใต้ระบบสารสนเทศที่ดินและทรัพยากรดิน ได้แก่



- 1 ระบบติดตามผลการดำเนินงาน  
การจัดที่ดินทำกินให้ชุมชนของ  
หน่วยงานภายใต้กลไก การดำเนินงาน  
ของ คทช.



- 2 พัฒนาระบบงานใหม่ ได้แก่ ระบบ  
ติดตามข้อมูลการดำเนินงานโฉนด  
ชุมชน ระบบสืบค้นข้อมูลผู้ขึ้นทะเบียน  
ผู้ไร้ที่ดินทำกิน เป็นต้น เพื่อรวบรวม  
ข้อมูลที่เกี่ยวข้องกับการแก้ไขปัญหา  
การไร้ที่ดิน ทำกินให้สามารถบูรณาการ  
การจัดการร่วมกันอย่างเป็นระบบ  
และมีความเป็นเอกภาพ





การฝึกอบรมการใช้งานโปรแกรมประยุกต์ระบบสารสนเทศที่ดินและทรัพยากรดินสำหรับเจ้าหน้าที่สำนักงานนโยบายและแผนทรัพยากรธรรมชาติและสิ่งแวดล้อม (สผ.)

เมื่อวันศุกร์ที่ 16 ตุลาคม 2563 สำนักงานนโยบายและแผนทรัพยากรธรรมชาติและสิ่งแวดล้อม (สผ.) โดยกองบริหารจัดการที่ดิน ร่วมกับ บริษัท เทสโก้ จำกัด จัดฝึกอบรมเชิงปฏิบัติการภายใต้โครงการเพิ่มประสิทธิภาพระบบสารสนเทศที่ดินและทรัพยากรดินเพื่อการบริหารจัดการเชิงบูรณาการ เป็นการประชุมเผยแพร่ประชาสัมพันธ์ผลงานและแนะนำการใช้งานโปรแกรมประยุกต์ระบบสารสนเทศที่ดินและทรัพยากรดินให้แก่เจ้าหน้าที่ สผ. จำนวนประมาณ 40 คน สผ. ณ ห้องประชุม 1002 เพื่อให้บุคลากร สผ. ได้รับทราบถึงผลการดำเนินงานด้านการพัฒนาระบบสารสนเทศที่ดินและทรัพยากรดิน ซึ่งใช้เป็นเครื่องมือสนับสนุนการดำเนินงานของคณะกรรมการนโยบายที่ดินแห่งชาติ (คทช.) และสามารถนำไปประยุกต์ใช้ประโยชน์ในส่วนที่เกี่ยวข้องได้ พร้อมทั้งฝึกอบรบเชิงปฏิบัติการการบริหารจัดการโปรแกรมประยุกต์ การจัดการระบบฐานข้อมูล ตลอดจนการดูแลรักษาระบบงานให้แก่เจ้าหน้าที่ผู้ดูแลระบบ



7.11

โครงการการขับเคลื่อนนโยบายการจัดที่ดินทำกินให้ชุมชน  
ภายใต้คณะกรรมการนโยบายที่ดินแห่งชาติ (คทช.)



### สรุปผลการดำเนินงาน

โครงการการขับเคลื่อนนโยบายการจัดที่ดินทำกินให้ชุมชน  
ประจำปีงบประมาณ พ.ศ. ๒๕๖๓



ประจำปีงบประมาณ

2563



งบประมาณ  
640,000 บาท



สำนักงานนโยบายและแผนทรัพยากรธรรมชาติและสิ่งแวดล้อม ในฐานะฝ่ายเลขานุการ คทช. ได้จัดประชุมหารือติดตามผลการดำเนินงานการจัดที่ดินทำกินให้ชุมชน ตามโครงการการขับเคลื่อนนโยบายการจัดที่ดินทำกินให้ชุมชน วัตถุประสงค์เพื่อเผยแพร่ สร้างการรับรู้และความเข้าใจโครงการจัดที่ดินทำกินให้ชุมชน สร้างคุณภาพตามแนวทางปรัชญาของเศรษฐกิจพอเพียงและลดความเหลื่อมล้ำทางสังคม ที่ได้รับการอนุญาตเข้าใช้ประโยชน์หรืออยู่อาศัยในพื้นที่แล้ว ให้แก่เจ้าหน้าที่ของหน่วยงานที่เกี่ยวข้อง และประชาชนกลุ่มเป้าหมาย พร้อมตรวจสอบสภาพพื้นที่และติดตามผลการดำเนินงานในพื้นที่เป้าหมายการจัดที่ดินทำกินให้ชุมชน) ในพื้นที่ 4 ภูมิภาค จำนวน 8 ครั้ง ระหว่างเดือนธันวาคม 2562 ถึงเดือนกันยายน 2563 ภาคเหนือ (จังหวัดเชียงรายและจังหวัดเชียงใหม่) ภาคกลาง (จังหวัดอุทัยธานีและจังหวัดประจวบคีรีขันธ์) ภาคใต้ (จังหวัดนครศรีธรรมราชและจังหวัดสุราษฎร์ธานี) และภาคตะวันออกเฉียงเหนือ (จังหวัดขอนแก่นและจังหวัดกาฬสินธุ์)

“

พัฒนาเครื่องมือและกลไก  
สนับสนุนเชิงนโยบาย  
เพื่อการบริหารจัดการที่ดิน  
และทรัพยากรดินอย่างมี  
ประสิทธิภาพ

”





## 8

## ข้อร้องเรียน

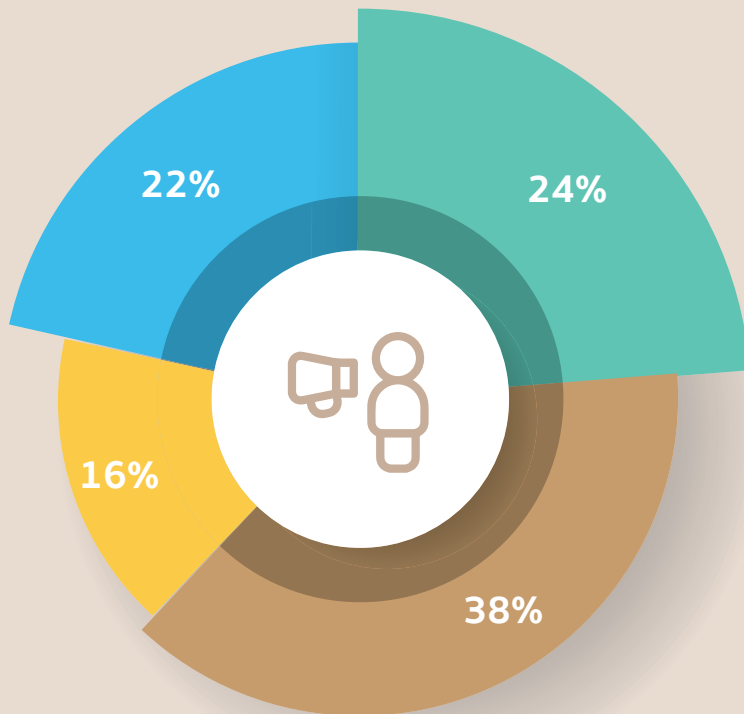




## ข้อร้องเรียน

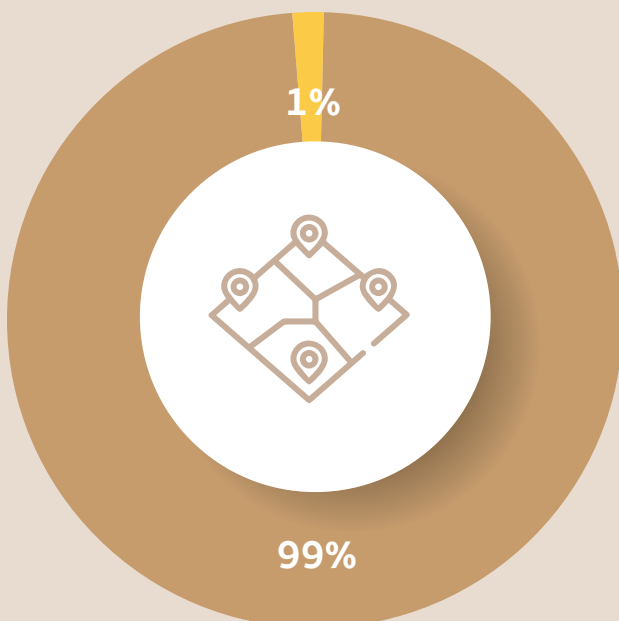
ลำดับที่	เรื่อง	จำนวน (เรื่อง)				รวมทั้งสิ้น
		ปี 2560	ปี 2561	ปี 2562	ปี 2563	
<b>8.1 ข้อร้องเรียนเกี่ยวกับที่ดิน (กองบริหารจัดการที่ดิน)</b>						
1	ปัญหาที่ดินเกี่ยวกับการขอให้ออกเอกสารสิทธิ์หรือกรรมสิทธิ์ในที่ดิน	7	13	6	7	33
2	ขอที่ดินทำกินและที่อยู่อาศัย	9	16	25	3	53
3	ปัญหาด้านแนวเขตทับซ้อนป่าสงวนแห่งชาติเขตอุทยานแห่งชาติ	3	2	3	15	23
4	อื่นๆ (การเวนคืนที่ดิน นโยบายของรัฐ สาธารณูปโภค)	4	5	5	16	30
<b>รวม</b>		<b>23</b>	<b>36</b>	<b>39</b>	<b>41</b>	<b>139</b>
<b>8.2 การดำเนินงานการแก้ไขเกี่ยวกับการบุกรุกที่ดิน (กองแก้ไขปัญหาการบุกรุกที่ดินของรัฐ)</b>						
ลำดับที่	เรื่อง	จำนวน (เรื่อง)				รวมทั้งสิ้น
		ปี 2560	ปี 2561	ปี 2562	ปี 2563	
1	การดำเนินงานของคณะกรรมการแก้ไขปัญหาการบุกรุกที่ดินของรัฐจังหวัด (หน่วยนับ:ราย)	6,890	3,530	5,883	5,011	21,314
2	การดำเนินงานของคณะกรรมการแก้ไขปัญหาการบุกรุกที่ดินของรัฐกรุงเทพมหานคร (กบร.กทม.) (หน่วยนับ:ราย)	4	1	32	-	37
3	การดำเนินงานของคณะกรรมการอ่านภาพถ่ายทางอากาศ (หน่วยนับ:เรื่อง)	93	113	134	137	477

## ข้อร้องเรียนเกี่ยวกับที่ดิน ปี 2560 - 2563



- ปัญหาที่ดินเกี่ยวกับการขอให้ออกเอกสารสิทธิ์ หรือกรรมสิทธิ์ในที่ดิน
- ขอที่ดินทำกินและที่อยู่อาศัย
- ปัญหาด้านแนวเขตกับซ้อนป่าสงวนแห่งชาติ เขตอุทยานแห่งชาติ
- อื่นๆ (การเวนคืนที่ดิน นโยบายของรัฐ สาธารณูปโภค)

## การดำเนินงานการแก้ไขเกี่ยวกับการบุกรุกที่ดิน (กองแก้ไขปัญหาคกรบุกรุกที่ดินของรัฐ) ปี 2560 - 2563



- การดำเนินงานของคณะกรรมการแก้ไขปัญหาคกรบุกรุกที่ดินของรัฐจังหวัด
- การดำเนินงานของคณะกรรมการอ่านภาพถ่ายทางอากาศ

“

การบริหารจัดการที่ดินและ  
ทรัพยากรดินของประเทศที่มีอยู่  
อย่างจำกัดมีประสิทธิภาพ  
เกิดประโยชน์สูงสุด สมดุล เป็นธรรม  
และยั่งยืน แก้ไขปัญหา  
ความเดือดร้อนของประชาชน

”




# 9

## การเสนอความเห็น ประกอบการพิจารณาของคณะรัฐมนตรี





# การเสนอความเห็น ประกอบการพิจารณาของคณะรัฐมนตรี



โดยมีตัวอย่างเรื่องที่เสนอความเห็นประกอบการพิจารณาของคณะรัฐมนตรี ดังตารางนี้

## ปีงบประมาณ พ.ศ. 2562

### 1. ร่างพระราชกฤษฎีกาจัดตั้งนิคมสร้างตนเอง

ในท้องที่ อำเภอท่าปลา และ อำเภอเมืองอุตรดิตถ์ จังหวัดอุตรดิตถ์ (ฉบับที่ ..) พ.ศ. .... (ปคร. มกราคม 2562)

### 2. ร่างพระราชกฤษฎีกากำหนดเขตที่ดินในบริเวณที่ที่จะเวนคืน

ในท้องที่ตำบลบางชะนี และตำบลไทรน้อย อำเภอบางบาล จังหวัดพระนครศรีอยุธยา พ.ศ. .... (ปคร. มกราคม 2562)

### 3. ร่างพระราชกฤษฎีกากำหนดเขตที่ดินในบริเวณที่ที่จะเวนคืน

ในท้องที่ตำบลอาจสามารถ อำเภอเมืองนครพนม จังหวัดนครพนม พ.ศ. .... (ปคร. กุมภาพันธ์ 2562)

### 4. การนำที่ดินขององค์การ

ของรัฐบาลตามกฎหมายว่าด้วยการจัดตั้งองค์การของรัฐบาลมาใช้ในโครงการจัดรูปที่ดินเพื่อพัฒนาพื้นที่ บริเวณถนนโครงการสาย ข7 อำเภอพิบูลมังสาหาร จังหวัดอุบลราชธานี (ปคร. มีนาคม 2562)

### 5. ร่างพระราชกฤษฎีกากำหนดเขตที่ดินในบริเวณที่ที่จะเวนคืน

เพื่อสร้างทางหลวงพิเศษหมายเลข 82 สายทางยกระดับบางขุนเทียน - เอกชัย ที่ชุมชนวัดสะแกงาม และที่บ้านหลังวัด พ.ศ. .... (ปคร. เมษายน 2562)

### 6. ร่างพระราชกฤษฎีกากำหนดเขตที่ดินในบริเวณที่ที่จะเวนคืน

เพื่อขยายทางหลวงแผ่นดินหมายเลข 3233 สายนครชัยศรี - ดอนตูม ที่บ้านต้นลาน พ.ศ. .... (ปคร. เมษายน 2562)

### 7. ร่างพระราชกฤษฎีกากำหนดเขตที่ดินในบริเวณที่ที่จะเวนคืน

ในท้องที่ตำบลชะมาย และตำบลปากแพรก อำเภอทุ่งสง จังหวัดนครศรีธรรมราช พ.ศ. .... (ปคร. เมษายน 2562)

### 8. ร่างพระราชกฤษฎีกากำหนดเขตที่ดินในบริเวณที่ที่จะเวนคืน

ในท้องที่ตำบลนาด้วง และตำบลนาดอกคำ อำเภอนาด้วง จังหวัดเลย พ.ศ. .... (ปคร. เมษายน 2562)

### 9. ร่างพระราชกฤษฎีกากำหนดเขตที่ดินในบริเวณที่ที่จะเวนคืน

ในท้องที่ตำบลห้วยแย้ ตำบลวังตะเฆ่ ตำบลโคกสะอาด อำเภอหนองบัวระเหว และตำบล ภูแลนคา ตำบลชีบน อำเภอ บ้านเขว้า จังหวัดชัยภูมิ พ.ศ. .... (ปคร. เมษายน 2562)

### 10. ร่างพระราชกฤษฎีกากำหนดเขตสำรวจการจัดรูปที่ดิน

ในท้องที่ตำบลท้อแท้ อำเภอวัดโบสถ์ จังหวัดพิษณุโลก พ.ศ. ... (ปคร. พฤษภาคม 2562)

**11. ร่างพระราชกฤษฎีกากำหนดเขตสำรวจการจัดรูปที่ดิน**

ในท้องที่ตำบลพรหมนิมิต และ ตำบล สร้อยทอง อำเภอตากาลี จังหวัดนครสวรรค์ พ.ศ. .... (ปคร. พฤษภาคม 2562)

**12. ร่างพระราชกฤษฎีกากำหนดเขตสำรวจการจัดรูปที่ดิน**

ในท้องที่ตำบลชุมช้าง และตำบลนาหนัง อำเภอโพธิ์พิสัย จังหวัดหนองคาย พ.ศ. .... (ปคร. พฤษภาคม 2563)

**13. ร่างพระราชกฤษฎีกากำหนดเขตที่ดิน**

ในท้องที่ ตำบลขุนฝาง ตำบลบ้านด่านนาขาม ตำบลวังดิน ตำบลจี้วังงาม ตำบลน้ำริด ตำบลคิ่งตะเกา ตำบลผาจุก ตำบลป่าเช่า ตำบลหาดกรวด อำเภอเมืองอุดรดิตถ์ และตำบลฝักขวง ตำบลน้ำพี ตำบลป่าคาย ตำบลบ่อทอง อำเภอทองแสนขัน จังหวัดอุดรดิตถ์ ให้เป็นเขตปฏิรูปที่ดิน พ.ศ. .... (ปคร. มิถุนายน 2562)

**14. ร่างพระราชกฤษฎีกากำหนดเขตที่ดินในบริเวณที่จะเวนคืน**

ในท้องที่ จังหวัดสุโขทัย จังหวัดอุดรดิตถ์ และจังหวัดพิษณุโลก พ.ศ. .... (ปคร. มิถุนายน 2562)

**15. ร่างพระราชกฤษฎีกากำหนดเขตสำรวจการจัดรูปที่ดิน**

ในท้องที่ตำบลปะโค อำเภอกุดจับ จังหวัดอุดรธานี พ.ศ. .... (ปคร. มิถุนายน 2562)

**16. การขอขยายระยะเวลาการดำเนินงานโครงการตามมติคณะรัฐมนตรี**

โครงการตามมติคณะรัฐมนตรี จำนวน 4 โครงการ จากวันที่ 8 มิถุนายน 2562 ต่อเนื่องถึงวันที่ 7 มิถุนายน 2563 (ปคร. มิถุนายน 2562)

**17. รายงานสภาพการประสานงานคณะรัฐมนตรีและรัฐสภา ของ สผ.**

ปคร. มิถุนายน 2562

**18. กรอบการเจรจาของประเทศไทยและองค์ประกอบคณะผู้แทนไทย**

เพื่อเข้าร่วมการประชุมรัฐภาคีอนุสัญญาสหประชาชาติว่าด้วยการแปรสภาพการเป็นทะเลทราย สมัยที่ 14 (ปคร. สิงหาคม 2562)

**19. ร่างพระราชบัญญัติแก้ไขเพิ่มเติมพระราชบัญญัติแก้ไขเพิ่มเติมประมวลกฎหมายที่ดิน(ฉบับที่ 11) พ.ศ. 2551 (ฉบับที่ ..) พ.ศ. ....**

ปคร. ตุลาคม 2562

**20. การแก้ไขปัญหามลพิษจากคนจน**

พฤศจิกายน 2562

**21. ขอบทบทวนมติคณะรัฐมนตรี**

เมื่อวันที่ 3 กุมภาพันธ์ 2552 เรื่อง แนวทางแก้ไขปัญหาที่ดินทำกินของเกษตรกรสภาประชาชน 4 ภาค (ปคร. ธันวาคม 2562)

**22. ร่างพระราชกฤษฎีกากำหนดเขตที่ดิน**

ในท้องที่ตำบลปะลฐ ตำบลโตะเต็ง และตำบลริโก อำเภอสุโขทัย จังหวัดสุโขทัย ให้เป็นเขตปฏิรูปที่ดิน พ.ศ. .... และร่างพระราชกฤษฎีกากำหนดเขตที่ดิน ในท้องที่ ตำบลบางปอ อำเภอเมืองนราธิวาส และตำบลคชงู ตำบลช้างเผือก ตำบลจะแนะ อำเภอจะแนะ จังหวัดนราธิวาส ให้เป็นเขตปฏิรูปที่ดิน พ.ศ. .... รวม 2 ฉบับ (ปคร. ธันวาคม 2562)

## ปีงบประมาณ พ.ศ. 2563

**1. ข้อเสนอหลักการและแนวทางแก้ไขปัญหาของขบวนการประชาชน เพื่อสังคมที่เป็นธรรม**

มกราคม 2563

**2. ร่างพระราชกฤษฎีกากำหนดเขตที่ดินที่จะเวนคืน**

และร่างพระราชกฤษฎีกากำหนดเขตที่ดินในบริเวณที่จะดำเนินการเพื่อกิจการขนส่งมวลชน โครงการรถไฟฟ้าสายสีส้ม ช่วง บางขุนนนท์ – ศูนย์วัฒนธรรมแห่งประเทศไทย รวม 2 ฉบับ (ปคร. มีนาคม 2563)

**3. ร่างพระราชกฤษฎีกากำหนดเขตที่ดินที่จะเวนคืน**

ในท้องที่ ตำบลนอกเมือง และ ตำบลในเมือง อำเภอเมืองสุรินทร์ จังหวัดสุรินทร์ พ.ศ. .... (ปคร. กรกฎาคม 2563)

**4. ร่างพระราชกฤษฎีกากำหนดเขตที่ดินที่จะเวนคืน**

เพื่อขยายทางหลวงท้องถิ่น สายเชื่อมระหว่าง ถ.จักรเพชรกับ ซ.จินตามณี พ.ศ. .... (ปคร. กรกฎาคม 2563)

**5. ร่างพระราชกฤษฎีกากำหนดเขตที่ดินที่จะเวนคืน**

ในท้องที่ ตำบลบึง และ ตำบลบ่อวิน อำเภอศรีราชา จังหวัดชลบุรี พ.ศ. .... (ปคร. กรกฎาคม 2563)

**6. ผลการดำเนินโครงการตามภารกิจของสถาบันบริหารจัดการธนาคารที่ดิน (องค์การมหาชน) หรือ บจธ.**

สิ้นสุด ณ วันที่ 7 มิถุนายน 2563 (ปคร. กรกฎาคม 2563)

**7. ร่างพระราชกฤษฎีกากำหนดเขตที่ดินที่จะเวนคืน และร่างพระราชกฤษฎีกากำหนดเขตที่ดิน**

ในบริเวณที่จะดำเนินการเพื่อกิจการขนส่งมวลชน โครงการรถไฟฟ้า สายสีน้ำเงิน ช่วงหัวลำโพง – บางแค และ ช่วงบางซื่อ –ท่าพระ รวม 4 ฉบับ (ปคร. สิงหาคม 2563)

**8. ร่างพระราชกฤษฎีกากำหนดเขตที่ดินที่จะเวนคืน**

ในท้องที่เขตบางกอกน้อย เขตพระนคร เขตป้อมปราบศัตรูพ่าย เขตดุสิต เขตปทุมวัน เขตราชเทวี เขตพญาไท และ เขตดินแดง กรุงเทพมหานคร พ.ศ. .... และร่างพระราชกฤษฎีกากำหนดเขตที่ดินในบริเวณที่จะดำเนินการเพื่อ กิจการขนส่งมวลชน ในท้องที่เขตบางกอกน้อย เขตพระนคร เขตป้อมปราบศัตรูพ่าย เขตดุสิต เขตปทุมวัน เขตราชเทวี เขตพญาไท และเขตดินแดง กรุงเทพมหานคร พ.ศ. .... รวม 2 ฉบับ (ปคร. สิงหาคม 2563)

**9. ร่างพระราชกฤษฎีกากำหนดเขตที่ดินที่จะเวนคืน**

ในท้องที่ ตำบลมีชัย อำเภอหนองกอมเกาะ และ ตำบลโพธิ์ชัย อำเภอเมืองหนองคาย จังหวัดหนองคาย พ.ศ. .... (ปคร. สิงหาคม 2563)

**10. ร่างพระราชกฤษฎีกากำหนดเขตที่ดินที่จะเวนคืน**

ในท้องที่ ตำบลบางกร่าง อำเภอเมืองนนทบุรี ตำบลบางเลน และ ตำบลบางม่วง อำเภอบางใหญ่ จังหวัดนนทบุรี พ.ศ. .... (ปคร. สิงหาคม 2563)

**11. ร่างพระราชกฤษฎีกากำหนดเขตที่ดินที่จะเวนคืน**

ในท้องที่ตำบลโพนทราย และตำบลคำอาฮวน อำเภอเมืองมุกดาหาร จังหวัดมุกดาหาร พ.ศ. .... (ปคร. กันยายน 2563)

**12. ร่างพระราชกฤษฎีกากำหนดเขตที่ดินที่จะเวนคืน**

ในท้องที่ตำบลสมอแข ตำบลรัษฎา และตำบลหัวรอ อำเภอเมืองพิษณุโลก จังหวัดพิษณุโลก พ.ศ. .... (ปคร. กันยายน 2563)

**13. ร่างพระราชกฤษฎีกากำหนดเขตที่ดินที่จะเวนคืน**

ในท้องที่ตำบลบ้านดู่ ตำบลนางแล และตำบลริมกก อำเภอเมืองเชียงราย จังหวัดเชียงราย พ.ศ. .... (ปคร. กันยายน 2563)

**14. ร่างพระราชกฤษฎีกากำหนดเขตที่ดินที่จะเวนคืน**

ในท้องที่ตำบลบางใหญ่ ตำบลบางม่วง อำเภอบางใหญ่ ตำบลบางคูเวียง ตำบลปลายบาง ตำบลศาลากลาง อำเภอบางกรวย จังหวัดนนทบุรี และตำบลศาลายา อำเภอพุทธมณฑล จังหวัดนครปฐม พ.ศ. .... (ปคร. กันยายน 2563)

**15. ร่างพระราชกฤษฎีกากำหนดเขตที่ดินที่จะเวนคืน**

ในท้องที่ตำบลสุไหโง โก – ลก อำเภอสุไหโง – ลก จังหวัดนครราชสีมา พ.ศ. .... (ปคร. ตุลาคม 2563)

**16. ร่างพระราชกฤษฎีกากำหนดเขตที่ดินที่จะเวนคืน**

ในท้องที่ตำบลหนองป่าครั่ง อำเภอเมืองเชียงใหม่ ตำบลสันปูเลย ตำบลแม่คือ อำเภอดอยสะเก็ด ตำบลสันกลาง ตำบลต้นเปา ตำบลแม่ปูคา ตำบลสันกำแพง ตำบลร่องขุ่น และตำบลทรายมูล อำเภอสันกำแพง จังหวัดเชียงใหม่ พ.ศ. .... (ปคร. ตุลาคม 2563)

**17. ร่างพระราชกฤษฎีกากำหนดเขตที่ดินที่จะเวนคืน**

ในท้องที่ตำบลวัดป่าและตำบลหนองไขว่ อำเภอหล่มสัก จังหวัดเพชรบูรณ์ พ.ศ. .... (ปคร. ตุลาคม 2563)

**18. ร่างพระราชกฤษฎีกากำหนดเขตที่ดินที่จะเวนคืน**

ในท้องที่ตำบลบางบ่อ และตำบลเปรี้ง อำเภอบางบ่อ จังหวัดสมุทรปราการ พ.ศ. .... (ปคร. พฤศจิกายน 2563)

**19. การปฏิบัติตามข้อเสนอแนะของผู้ตรวจการแผ่นดิน**

กรณีปัญหาการถือครองที่ดินของราษฎรบริเวณพื้นที่อุทยานแห่งชาติทับลาน (ธันวาคม 2563)

**20. รายงานการประเมินความคุ้มค่า**

ของสถาบันบริหารจัดการธนาคารที่ดิน(องค์การมหาชน) ตามพระราชกฤษฎีกาจัดตั้งสถาบันบริหารจัดการธนาคารที่ดิน (องค์การมหาชน) (ฉบับที่ 3) พ.ศ. 2562 (ปคร. ธันวาคม 2563)



## 10

## งบประมาณการดำเนินงาน ภายใต้โครงการจัดที่ดิน ทำกินให้ชุมชน

กระทรวง - หน่วยงาน	ปี 2559			ปี 2560			ปี 2561		
	งบประมาณ	ผลเบิกจ่าย	ร้อยละ	งบประมาณ	ผลเบิกจ่าย	ร้อยละ	งบประมาณ	ผลเบิกจ่าย	ร้อยละ
1 สำนักงานรัฐมนตรี				2,116,500	1,705,038	80.56	1,511,800	879,828	58.20
1 สำนักงานสภาพัฒนาการเศรษฐกิจและสังคมแห่งชาติ				2,116,500	1,705,038	80.56	1,511,800	879,828	58.20
2 กระทรวงการคลัง				239,000	239,000	100.00			
2 กรมธนารักษ์				239,000	239,000	100.00			
3 กระทรวงการพัฒนาสังคมและความมั่นคงของมนุษย์	3,000,000	3,000,000	100.00	13,051,000	12,961,784	99.32	16,015,300	15,978,741	99.77
3 กรมพัฒนาสังคมและสวัสดิการ	3,000,000	3,000,000	100.00	13,051,000	12,961,784	99.32	16,015,300	15,978,741	99.77
4 กระทรวงเกษตรและสหกรณ์	103,257,300	86,567,586	83.84	134,948,900	97,314,426	72.11	65,423,200	55,783,810	85.27
4 กรมประมง	9,270,000	6,334,100	68.33	9,270,000	4,596,951	49.59	9,192,000	8,582,548	93.37
5 กรมปศุสัตว์	8,559,700	7,608,716	88.89	9,694,700	6,561,673	67.68	9,694,700	6,961,221	71.80
6 กรมพัฒนาที่ดิน				22,857,500	22,558,012	98.69	22,537,000	22,113,840	98.12
7 กรมส่งเสริมการเกษตร	6,152,000	6,036,000	98.11	2,000,000	1,793,761	89.69	7,400,000	5,599,664	75.67
8 กรมส่งเสริมสหกรณ์	28,424,000	16,544,038	58.20	31,536,000	4,520,119	14.33	2,062,000	1,885,068	91.42
9 กรมหม่อนไหม				7,255,600	7,243,476	99.83	3,611,900	2,559,784	71.98
10 สำนักงานการปฏิรูปที่ดินเพื่อเกษตรกรรม	50,851,600	50,044,732	98.41	52,335,100	50,040,434	95.62	10,925,600	8,041,684	73.60
5 กระทรวงทรัพยากรธรรมชาติและสิ่งแวดล้อม	82,022,300	72,235,589	88.07	112,771,800	96,857,160	85.89	137,029,200	128,035,707	93.44
11 กรมทรัพยากรทางทะเลและชายฝั่ง	10,845,000	10,845,000	100.00	39,017,000	31,719,925	81.30	48,227,900	47,894,534	99.31
12 กรมป่าไม้	32,090,000	24,303,289	75.73	51,524,000	46,550,734	90.35	58,201,600	54,528,520	93.69
13 สำนักงานนโยบายและแผนทรัพยากรธรรมชาติและสิ่งแวดล้อม	39,087,300	37,087,300	94.88	22,230,800	18,586,501	83.61	30,599,700	25,612,653	83.70
6 กระทรวงมหาดไทย	1,950,000	1,838,376	94.28	9,181,200	8,148,815	88.76	35,943,200	25,108,279	69.86
14 กรมการปกครอง				6,000,000	5,786,725	96.45	6,000,000	5,909,872	98.50
15 กรมที่ดิน	1,950,000	1,838,376	94.28	3,181,200	2,362,091	74.25	29,943,200	19,198,407	64.12
รวมทั้งสิ้น	190,229,600	163,641,551	86.02	272,308,400	217,226,223	79.77	255,922,700	225,786,364	88.22

ผลการใช้งบประมาณ พบว่า ณ สิ้นปีงบประมาณ ตั้งแต่วันที่ 1 ตุลาคม 2559-2564 งบประมาณทั้งสิ้น 1,257,304,800 บาท  
เบิกจ่ายแล้ว จำนวน 939,633,1809 บาท คิดเป็นร้อยละ 74.73

หมายเหตุ งบประมาณ ปี 2559 รายงานการประชุมคณะกรรมการนโยบายที่ดินแห่งชาติ ครั้งที่ 1/2560 เมื่อวันที่ 6 กุมภาพันธ์ 2560

งบประมาณ ปี 2560 รายงานงบประมาณรายจ่ายประจำปี พ.ศ.2560-แผนงานบูรณาการจัดการปัญหาที่ดินทำกิน ข้อมูล ณ วันที่ 30 กันยายน 2560 จากสำนักงบประมาณ

งบประมาณ ปี 2561 รายงานงบประมาณรายจ่ายประจำปี พ.ศ.2561-แผนงานบูรณาการจัดการปัญหาที่ดินทำกิน ข้อมูล ณ วันที่ 28 กันยายน 2561 จากสำนักงบประมาณ

งบประมาณ ปี 2562-64 รายงานผลการดำเนินงานภายใต้โครงการจัดที่ดินทำกินให้ชุมชน ประจำปีงบประมาณ พ.ศ. 2562 - 2564

โดยข้อมูล 2564 เป็นรายงานผลการดำเนินงานภายใต้โครงการจัดที่ดินทำกินให้ชุมชน ประจำปีงบประมาณ 2564 รอบ 3 เดือน (ตุลาคม - ธันวาคม 2563) ข้อมูล ณ วันที่ 29 มกราคม 2564

ปี 2562			ปี 2563			ปี 2564		
งบประมาณ	ผลเบิกจ่าย	ร้อยละ	งบประมาณ	ผลเบิกจ่าย	ร้อยละ	งบประมาณ	ผลเบิกจ่าย	ร้อยละ
2,700,000	1,242,500	46.02						
2,700,000	1,242,500	46.02						
82,195,700	77,616,199	94.43	64,506,700	49,398,066	76.58	55,312,200	2,181,282	3.94
7,187,100	6,687,046	93.04	7,006,800	5,942,408	84.81	6,814,200	39,686	0.58
9,694,700	9,337,951	96.32	9,694,700	9,281,807	95.74	9,271,000	524,250	5.65
20,707,000	20,087,325	97.01	18,294,200	10,072,208	55.06	14,014,500	-	-
4,200,000	4,170,007	99.29	4,600,000	2,890,475	62.84	4,121,000	307,450	7.46
6,762,000	6,124,188	90.57	2,943,200	2,898,250	98.47	4,620,200	-	-
792,500	689,682	87.03						
32,852,400	30,520,000	92.90	21,967,800	18,312,918	83.36	16,471,300	1,309,896	7.95
88,318,500	73,351,928	83.05	88,223,200	78,890,825	89.42	77,375,400	7,642,618	9.88
8,727,000	8,631,831	98.91	8,727,000	8,234,931	94.36	18,698,800	3,358,162	17.96
58,201,600	47,948,848	82.38	58,201,600	52,958,819	90.99	36,773,000	1,740,764	4.73
21,389,900	16,771,249	78.41	21,294,600	17,697,075	83.11	21,903,600	2,543,692	11.61
33,692,000	19,213,149	57.03	26,143,000	21,612,145	82.67	20,377,400	1,830,959	8.99
4,980,000	4,683,962	94.06	4,731,000	1,231,925	26.04	3,548,200	1,192,956	33.62
28,712,000	14,529,187	50.60	21,412,000	20,380,220	95.18	16,829,200	638,003	3.79
206,906,200	171,423,776	82.85	178,872,900	149,901,036	83.80	153,065,000	11,654,859	7.61



“

มุ่งสู่เอกภาพ  
การบริหารจัดการที่ดิน  
และทรัพยากรดิน เพื่อความยั่งยืน

”



## อ้างอิง

ฝ่ายเลขานุการคณะกรรมการนโยบายที่ดินแห่งชาติ. คู่มือการจัดการที่ดินทำกินให้ชุมชนตามนโยบายรัฐบาล. พิมพ์ครั้งที่ ๑ กรุงเทพมหานคร: สำนักงานนโยบายและแผนทรัพยากรธรรมชาติและสิ่งแวดล้อม. ๒๕๕๙

ฝ่ายเลขานุการคณะกรรมการนโยบายที่ดินแห่งชาติ. คู่มือการจัดการที่ดินทำกินให้ชุมชนตามนโยบายรัฐบาล. พิมพ์ครั้งที่ ๔ กรุงเทพมหานคร: สำนักงานนโยบายและแผนทรัพยากรธรรมชาติและสิ่งแวดล้อม. ๒๕๖๒

สำนักเลขาธิการคณะรัฐมนตรี, “มติคณะรัฐมนตรี ที่ นร ๐๕๐๕/๙๖๓๓๐ เรื่อง การจัดที่ดินทำกินให้ชุมชนตามนโยบายรัฐบาล,” ๒๕ ธันวาคม ๒๕๕๘. (เอกสารไม่ตีพิมพ์)

สำนักเลขาธิการคณะรัฐมนตรี, “มติคณะรัฐมนตรี ที่ นร ๐๕๐๕/๐๐๐๐๐ เรื่อง ผลการประชุมคณะกรรมการนโยบายที่ดินแห่งชาติ ครั้งที่ ๑/๒๕๕๙,” ๒๒ มิถุนายน ๒๕๕๙. (เอกสารไม่ตีพิมพ์)

สำนักเลขาธิการคณะรัฐมนตรี, “มติคณะรัฐมนตรี ที่ นร ๐๕๐๕/๒๐๑๖๒ เรื่อง ผลการประชุมคณะกรรมการนโยบายที่ดินแห่งชาติ ครั้งที่ ๑/๒๕๖๐,” ๑๔ มิถุนายน ๒๕๖๐. (เอกสารไม่ตีพิมพ์)

สำนักเลขาธิการคณะรัฐมนตรี, “มติคณะรัฐมนตรี ที่ นร ๐๕๐๕/๒๐๙๒๘ เรื่อง ผลการประชุมคณะกรรมการนโยบายที่ดินแห่งชาติ ครั้งที่ ๑/๒๕๖๑,” ๑๒ กรกฎาคม ๒๕๖๑. (เอกสารไม่ตีพิมพ์)

สำนักเลขาธิการคณะรัฐมนตรี, “มติคณะรัฐมนตรี ที่ นร ๐๕๐๕/๓๒๐๐๑ เรื่อง ผลการประชุมคณะกรรมการนโยบายที่ดินแห่งชาติ ครั้งที่ ๒/๒๕๖๑,” ๑๒ ตุลาคม ๒๕๖๑. (เอกสารไม่ตีพิมพ์)

สำนักเลขาธิการคณะรัฐมนตรี, “มติคณะรัฐมนตรี ที่ นร ๐๕๐๕/๓๘๓๙๗ เรื่อง พื้นที่เป้าหมายและกรอบมาตรการแก้ไขปัญหาที่อยู่อาศัยและทำกินในพื้นที่ป่าไม้ (ทุกประเภท),” ๒๙ พฤศจิกายน ๒๕๖๑. (เอกสารไม่ตีพิมพ์)

สำนักเลขาธิการคณะรัฐมนตรี, “มติคณะรัฐมนตรี ที่ นร ๐๕๐๕/๑๙๘๐๘ เรื่อง ผลการประชุมคณะกรรมการนโยบายที่ดินแห่งชาติ ครั้งที่ ๑/๒๕๖๒,” ๕ มิถุนายน ๒๕๖๒. (เอกสารไม่ตีพิมพ์)

สำนักเลขาธิการคณะรัฐมนตรี, “มติคณะรัฐมนตรี ที่ นร ๐๕๐๕/๑๗๘๗๔ เรื่อง ผลการประชุมคณะกรรมการนโยบายที่ดินแห่งชาติ ครั้งที่ ๑/๒๕๖๓,” ๑๑ มิถุนายน ๒๕๖๓. (เอกสารไม่ตีพิมพ์)

“พระราชบัญญัติคณะกรรมการนโยบายที่ดินแห่งชาติ พ.ศ. ๒๕๖๒,” ราชกิจจานุเบกษา เล่ม ๑๓๖ ตอนที่ ๔๙ ก (๑๔ เมษายน ๒๕๖๒): ๑-๘.

“ระเบียบสำนักนายกรัฐมนตรี ว่าด้วยคณะกรรมการนโยบายที่ดินแห่งชาติ พ.ศ. ๒๕๕๗,” ราชกิจจานุเบกษา เล่มที่ ๑๓๑ ตอนที่พิเศษ ๒๐๖ ง (๑๕ ตุลาคม ๒๕๕๗): ๒-๖.

ฝ่ายเลขานุการคณะกรรมการประเมินผลสัมฤทธิ์ในการดำเนินการจัดที่ดินทำกินให้ชุมชน. รายงานการประเมินผลสัมฤทธิ์โครงการจัดที่ดินทำกินให้ชุมชน ปี ๒๕๖๐. พิมพ์ครั้งที่ ๑ กรุงเทพมหานคร: สำนักงานคณะกรรมการพัฒนาการเศรษฐกิจและสังคมแห่งชาติ. ๒๕๖๐

ฝ่ายเลขานุการคณะกรรมการประเมินผลสัมฤทธิ์ในการดำเนินการจัดที่ดินทำกินให้ชุมชน. รายงานการประเมินผลสัมฤทธิ์โครงการจัดที่ดินทำกินให้ชุมชน ปี ๒๕๖๑. กรุงเทพมหานคร: สำนักงานคณะกรรมการพัฒนาการเศรษฐกิจและสังคมแห่งชาติ. ๒๕๖๑

สำนักงบประมาณ. เอกสารงบประมาณ ฉบับที่ ๓ งบประมาณรายจ่าย ฉบับปรับปรุง ตามพระราชบัญญัติงบประมาณรายจ่าย ประจำปีงบประมาณ พ.ศ. ๒๕๕๘ เล่มที่ ๕ กระทรวงทรัพยากรธรรมชาติและสิ่งแวดล้อม. กรุงเทพมหานคร: สำนักนายกรัฐมนตรี ๒๕๕๘.

สำนักงบประมาณ. เอกสารงบประมาณ ฉบับที่ ๓ งบประมาณรายจ่าย ประจำปีงบประมาณ พ.ศ. ๒๕๕๙ เล่มที่ ๖ กระทรวงทรัพยากรธรรมชาติและสิ่งแวดล้อม. กรุงเทพมหานคร: สำนักนายกรัฐมนตรี ๒๕๕๙.

สำนักงบประมาณ. เอกสารงบประมาณ ฉบับที่ ๓ งบประมาณรายจ่าย ประจำปีงบประมาณ พ.ศ. ๒๕๖๐ เล่มที่ ๑๓ (๒) แผนงานบูรณาการจัดการปัญหาที่ดินทำกิน กระทรวงทรัพยากรธรรมชาติและสิ่งแวดล้อม. กรุงเทพมหานคร: สำนักนายกรัฐมนตรี ๒๕๖๐.

สำนักงบประมาณ. เอกสารงบประมาณ ฉบับที่ ๓ งบประมาณรายจ่าย ประจำปีงบประมาณ พ.ศ. ๒๕๖๑ เล่มที่ ๑๒ (๓) แผนงานบูรณาการจัดการปัญหาที่ดินทำกิน กระทรวงทรัพยากรธรรมชาติและสิ่งแวดล้อม. กรุงเทพมหานคร: สำนักนายกรัฐมนตรี ๒๕๖๑.

สำนักงบประมาณ. เอกสารงบประมาณ ฉบับที่ ๓ งบประมาณรายจ่าย ประจำปีงบประมาณ พ.ศ. ๒๕๖๒ เล่มที่ ๖ กระทรวงทรัพยากรธรรมชาติและสิ่งแวดล้อม. กรุงเทพมหานคร: สำนักนายกรัฐมนตรี ๒๕๖๒.

สำนักงบประมาณ. เอกสารงบประมาณ ฉบับที่ ๓ งบประมาณรายจ่าย ประจำปีงบประมาณ พ.ศ. ๒๕๖๓ เล่มที่ ๖ กระทรวงทรัพยากรธรรมชาติและสิ่งแวดล้อม. กรุงเทพมหานคร: สำนักนายกรัฐมนตรี ๒๕๖๓.

สำนักงบประมาณ. เอกสารงบประมาณ ฉบับที่ ๓ งบประมาณรายจ่าย ประจำปีงบประมาณ พ.ศ. ๒๕๖๔ เล่มที่ ๖ กระทรวงทรัพยากรธรรมชาติและสิ่งแวดล้อม. กรุงเทพมหานคร: สำนักนายกรัฐมนตรี ๒๕๖๔.



## สำนักงานคณะกรรมการนโยบายที่ดินแห่งชาติ

### บรรณาธิการ

สำนักงานคณะกรรมการนโยบายที่ดินแห่งชาติ  
กองส่งเสริมความร่วมมือและขับเคลื่อนการบริหารจัดการที่ดิน  
428 อาคารอารีย์ ฮิลล์ ชั้น 19 ถนนพหลโยธิน  
แขวงสามเสนใน เขตพญาไท กรุงเทพมหานคร 14000  
เว็บไซต์ [www.onlb.go.th](http://www.onlb.go.th)

### ออกแบบและพิมพ์

บริษัท รีบรีน จำกัด  
เลขที่ 208/19 ซ.แจ้งวัฒนะ 6 แขวงตลาดบางเขน  
เขตหลักสี่ กรุงเทพฯ 10210  
โทรศัพท์ 0 2552 7146-47, 0 8948 31400

## รายงานคณะอนุกรรมการกำกับ ติดตาม และประเมินผล ภายใต้คณะกรรมการนโยบายที่ดินแห่งชาติ

### ประธานอนุกรรมการ

นายอนุชา นาคาศัย รัฐมนตรีประจำสำนักนายกรัฐมนตรี

### รองประธานอนุกรรมการ

นางรวิวรรณ ภูริเดช เลขาธิการสำนักงานนโยบายและแผนทรัพยากรธรรมชาติและสิ่งแวดล้อม รักษาการแทน ผู้อำนวยการสำนักงานคณะกรรมการนโยบายที่ดินแห่งชาติ

### อนุกรรมการ

นางสาวนุชจรี วงษ์สันต์	ผู้แทนสำนักงานสภาพัฒนาการเศรษฐกิจและสังคมแห่งชาติ
นางอลิสา ปิ่นประเสริฐ	ผู้แทนสำนักงานงบประมาณ
นายไวฑิต โอชวิช	สำนักงานทรัพยากรน้ำแห่งชาติ
นายบุญชอบ สุทธมนัสวงษ์	ผู้แทนสำนักงานปลัดกระทรวงทรัพยากรธรรมชาติและสิ่งแวดล้อม
นายสิทธิรัตน์ ตรงคมาศ	ผู้แทนสำนักงานปลัดกระทรวงการคลัง
นายชยาวุธ จันทร์	ผู้แทนสำนักงานปลัดกระทรวงมหาดไทย
นางสาวปิยะมาศ ไชยพรพัฒนา	ผู้แทนสำนักงานปลัดกระทรวงเกษตรและสหกรณ์
นางจตุพร โรจนพานิช	ผู้แทนสำนักงานปลัดกระทรวงการพัฒนาสังคมและความมั่นคงของมนุษย์
นายศิริชัย เรืองฤทธิ์	ผู้แทนสำนักงานนโยบายและแผนทรัพยากรธรรมชาติและสิ่งแวดล้อม
นายประกิต วงศ์ศรีวัฒนกุล	ผู้แทนกรมอุทยานแห่งชาติ สัตว์ป่า และพันธุ์พืช
นายพงศ์วรุฒม์ แสงสุรินทร์	ผู้แทนกรมทรัพยากรทางทะเลและชายฝั่ง
นายยรรยงค์ อินทฤทธิ์	ผู้แทนกรมทรัพยากรน้ำ
นายกุศล โชติรัตน์	ผู้แทนกรมทรัพยากรน้ำบาดาล
นางสาวทรศน์พรรณ เจริญกิจ	ผู้แทนกรมธนารักษ์
นายณรงค์ สืบตระกูล	ผู้แทนกรมที่ดิน
นายสรรเสริญ คำทอง	ผู้แทนกรมการปกครอง
นางสาวจริยาพร จิตดีใจมั่น	ผู้แทนกรมโยธาธิการและผังเมือง
นางสาวธัมมลักษณ์ เสือคง	ผู้แทนกรมพัฒนาที่ดิน
นายสุรชัย ยุทธชนะ	ผู้แทนสำนักงานการปฏิรูปที่ดินเพื่อเกษตรกรรม
นายบรรจง ชัยขุนพล	ผู้แทนกรมส่งเสริมสหกรณ์
นายกิตติพันธ์ จันทาศรี	ผู้แทนกรมส่งเสริมการเกษตร
นายมหิทธิ์ วงศ์ษา	ผู้แทนกรมชลประทาน
นายบุญลภ โสวัณณะ	ผู้แทนสำนักงานเศรษฐกิจการเกษตร
นายมนัส เทียนสว่าง	ผู้แทนกรมพัฒนาสังคมและสวัสดิการ
ผู้ช่วยศาสตราจารย์นศคม แผลมสัถ	กรรมการผู้ทรงคุณวุฒิ
นายรัตน์ะ สวามีชัย	กรรมการผู้ทรงคุณวุฒิ
นายมนต์สังข์ ภูศิริวัฒน์	อนุกรรมการและเลขานุการ
นายณัฐวุฒิ เป็ล้องทุกซ์	สำนักงานนโยบายและแผนทรัพยากรธรรมชาติและสิ่งแวดล้อม อนุกรรมการและผู้ช่วยเลขานุการ สำนักงานนโยบายและแผนทรัพยากรธรรมชาติและสิ่งแวดล้อม



**สำนักงานคณะกรรมการนโยบายที่ดินแห่งชาติ (สททช.)**

---

อาคารอารีย์ ฮิล ชั้น 19  
เลขที่ 428 ถนนพหลโยธิน  
แขวงสามเสนใน เขตพญาไท  
กรุงเทพมหานคร 10400



ที่ นร ๐๕๐๓/๘๙๔

๑๓ ม.ค. ๖๕

สำนักงานเลขาธิการสภาผู้แทนราษฎร
เลขที่รับ..... ๑๒๐ / ๒๕๖๕
วันที่..... ๑๕ ม.ค. ๖๕
เวลา..... ๑๖.๐๐ น.

สำนักเลขาธิการคณะรัฐมนตรี  
ทำเนียบรัฐบาล กทม. ๑๐๓๐๐

๑๓ มกราคม ๒๕๖๕

เรื่อง รายงานผลการดำเนินงานและประเมินผลการปฏิบัติงานของคณะกรรมการนโยบายที่ดินแห่งชาติ พ.ศ. ๒๕๕๘ - ๒๕๖๓

เรียน เลขาธิการสภาผู้แทนราษฎร

สิ่งที่ส่งมาด้วย รายงานในเรื่องนี้

ด้วยสำนักงานคณะกรรมการนโยบายที่ดินแห่งชาติได้เสนอรายงานผลการดำเนินงานและประเมินผลการปฏิบัติงานของคณะกรรมการนโยบายที่ดินแห่งชาติ พ.ศ. ๒๕๕๘ - ๒๕๖๓ มาเพื่อดำเนินการ ความละเอียดปรากฏตามสิ่งที่ส่งมาด้วย

คณะรัฐมนตรีได้มีมติเมื่อวันที่ ๑๓ มกราคม ๒๕๖๕ รับทราบรายงานผลการดำเนินงานและประเมินผลการปฏิบัติงานของคณะกรรมการนโยบายที่ดินแห่งชาติ พ.ศ. ๒๕๕๘ - ๒๕๖๓ ตามที่สำนักงานคณะกรรมการนโยบายที่ดินแห่งชาติเสนอ และให้เสนอรัฐสภาทราบต่อไป

จึงเรียนมาเพื่อโปรดทราบ และขอได้โปรดนำรายงานในเรื่องนี้เสนอสภาผู้แทนราษฎรทราบต่อไป ทั้งนี้ ได้แจ้งให้สำนักงานเลขาธิการวุฒิสภาทราบด้วยแล้ว และได้ขอให้สำนักงานคณะกรรมการนโยบายที่ดินแห่งชาติส่งรายงานในเรื่องนี้ให้สำนักงานเลขาธิการสภาผู้แทนราษฎรโดยตรงต่อไปแล้ว

ขอแสดงความนับถือ

(นางณัฐฎาจารย์ อนันตศิลป์)  
เลขาธิการคณะรัฐมนตรี

กลุ่มงานพระราชบัญญัติและกฤษฎีกา  
รับที่..... ๑๒ / ๒๕๖๕  
วันที่ ๑๕ ม.ค. ๖๕ เวลา ๑๐.๔๐ น.

กลุ่มงานบริหารทั่วไป สำนักการประชุม  
รับที่..... ๓๑ / ๒๕๖๕  
วันที่ ๑๕ / ม.ค. / ๖๕ เวลา ๑๐.๖๗ น.  
ส่งกลุ่มงาน..... พ.ง.บ.๖ .....ดำเนินการ

กองนิติธรรม

โทร. ๐ ๒๒๘๐ ๙๐๐๐ ต่อ ๑๓๒๒ (นิติฯ)

โทรสาร ๐ ๒๒๘๐ ๙๐๕๘ (นิติฯ/กรม/๐๗๗)

ไปรษณีย์อิเล็กทรอนิกส์ : saraban@soc.go.th

สำนักงานพระราชบัญญัติและกฤษฎีกา  
รับที่..... ๒ / ๒๕๖๕  
วันที่ ๑๕ / ม.ค. / ๖๕ เวลา ๑๐.๓๑ น.