



## พระราชกฤษฎีกา

จัดตั้งเทศบาลตำบลป่าตอง อำเภอกะทู้ จังหวัดภูเก็ต

พ.ศ. ๒๕๓๗

### ภูมิพลอดุลยเดช ป.ร.

ให้ไว้ ณ วันที่ ๑๕ มีนาคม พ.ศ. ๒๕๓๗

เป็นปีที่ ๔๕ ในรัชกาลปัจจุบัน

พระบาทสมเด็จพระปรมินทรมหาภูมิพลอดุลยเดช มีพระบรมราชโองการโปรดเกล้า ฯ ให้ประกาศว่า

โดยที่เป็นการสมควรจัดตั้งสุขาภิบาลป่าตอง อำเภอกะทู้ จังหวัดภูเก็ต ขึ้นเป็นเทศบาลตำบล อาศัยอำนาจตามความในมาตรา ๑๗๕ ของรัฐธรรมนูญแห่งราชอาณาจักรไทย มาตรา ๖ วรรคหนึ่ง แห่งพระราชบัญญัติสุขาภิบาล พ.ศ. ๒๔๕๕ และมาตรา ๕ แห่งพระราชบัญญัติเทศบาล พ.ศ. ๒๔๕๖ จึงทรงพระกรุณาโปรดเกล้า ฯ ให้ตราพระราชกฤษฎีกาขึ้นไว้ ดังต่อไปนี้

มาตรา ๑ พระราชกฤษฎีกานี้เรียกว่า “พระราชกฤษฎีกาจัดตั้งเทศบาลตำบลป่าตอง อำเภอกะทู้ จังหวัดภูเก็ต พ.ศ. ๒๕๓๗”

มาตรา ๒ พระราชกฤษฎีกานี้ให้ใช้บังคับเมื่อพ้นกำหนดสามสิบวันนับแต่วันประกาศในราชกิจจานุเบกษาเป็นต้นไป

มาตรา ๓ ให้จัดตั้งสุขาภิบาลป่าตอง อำเภอกะทู้ จังหวัดภูเก็ต ขึ้นเป็นเทศบาลตำบล มีชื่อว่า “เทศบาลตำบลป่าตอง อำเภอกะทู้ จังหวัดภูเก็ต”

มาตรา ๔ ให้กำหนดเขตเทศบาลตำบลป่าตอง อำเภอกะทู้ จังหวัดภูเก็ต ไว้ดังนี้

หลักเขตที่ ๑ ตั้งอยู่ริมฝั่งทะเลอันดามัน ตรงจุดที่แนวเส้นแบ่งเขตระหว่างตำบลป่าตองกับตำบลกมลา บรรจบกับริมฝั่งทะเลอันดามัน



LIRT

ด้านเหนือ

จากหลักเขตที่ ๑ เป็นเส้นเลียบแนวเส้นแบ่งเขตระหว่างตำบลป่าตองกับตำบลกมลา ไปทางทิศตะวันออกเฉียงเหนือ ถึงหลักเขตที่ ๒ ซึ่งตั้งอยู่ตรงจุดที่แนวเส้นแบ่งเขตระหว่างตำบลป่าตองกับตำบลกมลา บรรจบกับแนวเส้นแบ่งเขตระหว่างตำบลป่าตองกับตำบลกะตุ้

ด้านตะวันออก

จากหลักเขตที่ ๒ เป็นเส้นเลียบแนวเส้นแบ่งเขตระหว่างตำบลป่าตองกับตำบลกะตุ้ ไปทางทิศใต้ ผ่านทางหลวงแผ่นดินหมายเลข ๔๐๒๕ กะตุ้-ป่าตอง ถึงหลักเขตที่ ๓ ซึ่งตั้งอยู่ตรงจุดที่แนวเส้นแบ่งเขตระหว่างตำบลป่าตองกับตำบลกะตุ้ บรรจบกับแนวเส้นแบ่งเขตระหว่างอำเภอกะตุ้กับอำเภอเมืองภูเก็ต

ด้านใต้

จากหลักเขตที่ ๓ เป็นเส้นเลียบแนวเส้นแบ่งเขตระหว่างอำเภอกะตุ้กับอำเภอเมืองภูเก็ต ไปทางทิศตะวันตก ถึงหลักเขตที่ ๔ ซึ่งตั้งอยู่ตรงจุดที่แนวเส้นแบ่งเขตระหว่างอำเภอกะตุ้กับอำเภอเมืองภูเก็ต บรรจบกับริมฝั่งทะเลอันดามัน

ด้านตะวันตก

จากหลักเขตที่ ๔ เป็นเส้นเลียบริมฝั่งทะเลอันดามันไปทางทิศเหนือ บรรจบกับหลักเขตที่ ๑ ดังปรากฏในแผนที่ท้ายพระราชกฤษฎีกานี้

ตามเส้นแนวเขตที่กล่าวไว้ในมาตรานี้ ให้มีหลักย่อยปักไว้เพื่อแสดงแนวเขตตามสมควร

มาตรา ๕ ในระหว่างดำเนินการเลือกตั้งสมาชิกสภาเทศบาลตำบลป่าตอง อำเภอกะตุ้ จังหวัดภูเก็ต ให้รัฐมนตรีว่าการกระทรวงมหาดไทยแต่งตั้งกรรมการสุขาภิบาลป่าตอง อำเภอกะตุ้ จังหวัดภูเก็ต ซึ่งพ้นจากตำแหน่งในวันที่พระราชกฤษฎีกานี้ใช้บังคับตามที่เห็นสมควร มีจำนวนเท่ากับจำนวนคณะเทศมนตรีเทศบาลตำบลตามมาตรา ๔๕ แห่งพระราชบัญญัติเทศบาล พ.ศ. ๒๔๕๖ เพื่อดำเนินกิจการในหน้าที่ของคณะเทศมนตรีไปพลางก่อน จนกว่าคณะเทศมนตรีที่ได้รับแต่งตั้งตามมาตรา ๓๗ แห่งพระราชบัญญัติเทศบาล พ.ศ. ๒๔๕๖ เข้ารับหน้าที่

มาตรา ๖ ให้รัฐมนตรีว่าการกระทรวงมหาดไทยรักษาการตามพระราชกฤษฎีกานี้

ผู้รับสนองพระบรมราชโองการ

ชวน หลีกภัย

นายกรัฐมนตรี



LIRT



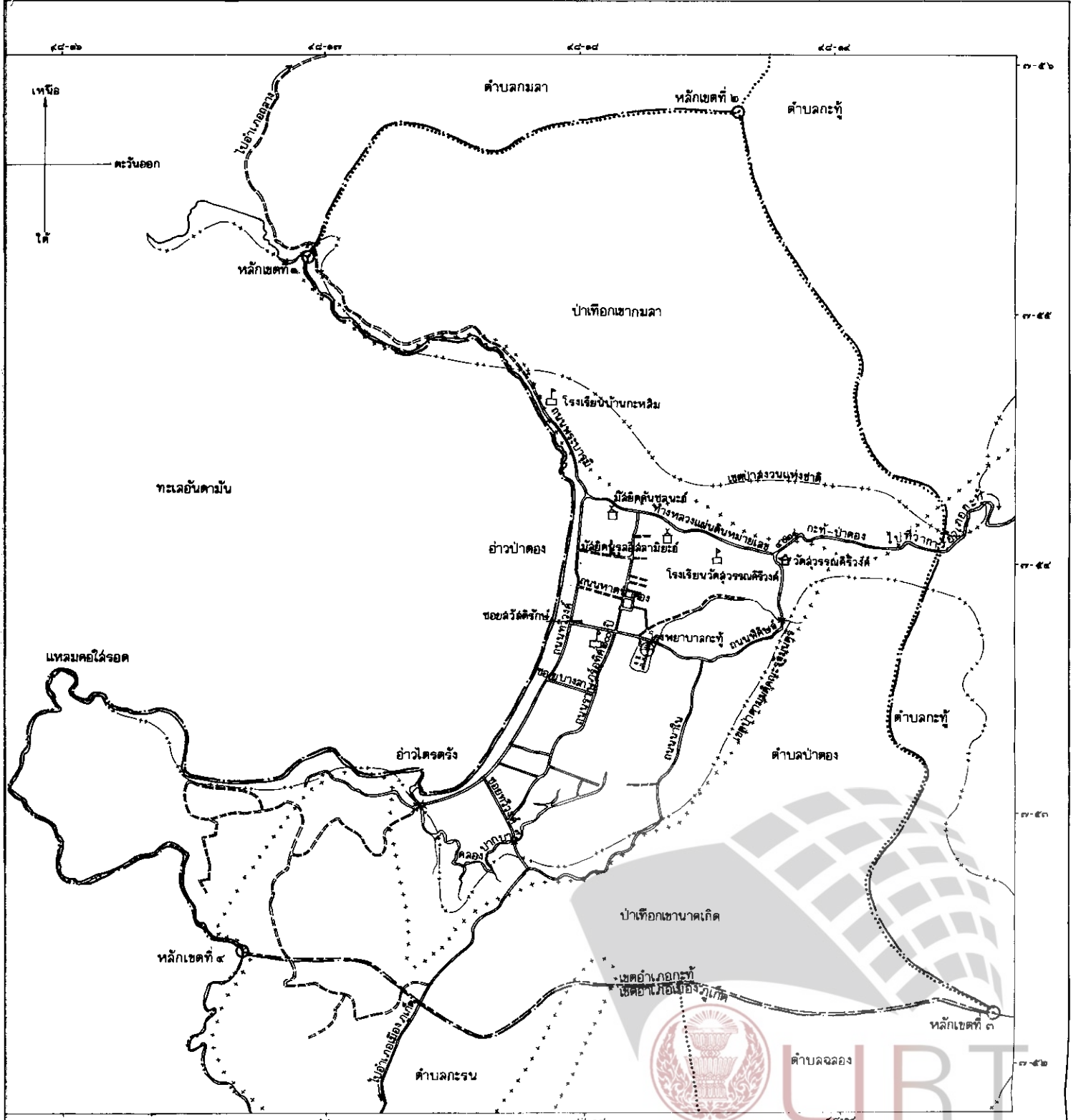
แผนที่ท้ายพระราชกฤษฎีกา

จัดตั้งเทศบาลตำบลป่าตอง อำเภอกระทุ่ม จังหวัดภูเก็ต

พ.ศ. ๒๕๓๗

มาตราส่วน ๑ : ๒๐,๐๐๐










๐ ๒๐๐ ๔๐๐ ๖๐๐ เมตร







- เขตเทศบาล
- เขตอำเภอ
- เขตตำบล
- โรงเรียน สถานศึกษา
- โรงพยาบาล
- วัด ศาลมณฑล

ทวีป กพันธ์  
(นายแพทย์ วลัย)

เครื่องหมาย

-  เขตเทศบาล
-  เขตอำเภอ
-  เขตตำบล
-  เขตป่าสงวนแห่งชาติ
-  เขตป่าตามมติคณะรัฐมนตรี
-  ถนนคอนกรีตลาดยาง
-  ถนนลูกรัง พื้นถนนอ่อน
-  สะพานคอนกรีต
-  คลอง

-  โรงเรียน สถานศึกษา
-  โรงพยาบาล
-  วัด ศาลาลาน
-  บ่อน้ำ

ทพ.พันธ์ พลพ.  
(นายแพทย์พันธ์ พลพ.)  
ผู้อำนวยการกองสำรวจ

วิมลรัตน์  
(นายวิมลรัตน์ พึ่งสุนทร)  
รองผู้อำนวยการสำนักผังเมือง  
ปฏิบัติราชการแทนผู้อำนวยการสำนักผังเมือง

พิมพ์ที่ โรงพิมพ์



กษ

ทวิฬ ลภณ  
(นายแพทย์ ลุดลิว)  
ผู้อำนวยการกองดำรวจ

*วิมล*  
(นายธีระ หิงลุนทร)  
รองผู้อำนวยการสำนักผังเมือง  
ปฏิบัติราชการแทนผู้อำนวยการสำนักผังเมือง

พิมพ์ที่ โรงพิมพ์ส่วนกลาง



หมายเหตุ :- เหตุผลในการประกาศใช้พระราชกฤษฎีกาฉบับนี้ คือ เนื่องจากสมาชิกสภาตำบล อำเภอกระทุ้ง จังหวัดภูเก็ต มีสภาพอันสมควรยกฐานะขึ้นเป็นเทศบาลตำบลป่าตอง อำเภอกระทุ้ง จังหวัดภูเก็ต เพื่อให้ประชาชนในท้องถิ่นได้ปกครองดูแลและทะนุบำรุงท้องถิ่นของตนตามระบบเทศบาล จึงจำเป็นต้องตราพระราชกฤษฎีกานี้