

## พระราชกฤษฎีกา

กำหนดบริเวณที่ดินป่าคลองสก และป่าคลองพนม  
ในท้องที่ตำบลคลองสก ตำบลพนม และตำบลพลูเถื่อน  
อำเภอพนม จังหวัดสุราษฎร์ธานี  
ให้เป็นอุทยานแห่งชาติ  
พ.ศ. ๒๕๕๓

## ภูมิพลอดุลยเดช ป.ร.

ให้ไว้ ณ วันที่ ๘ พฤศจิกายน พ.ศ. ๒๕๕๓  
เป็นปีที่ ๕๕ ในรัชกาลปัจจุบัน

พระบาทสมเด็จพระปรมินทรมหาภูมิพลอดุลยเดช มีพระบรมราชโองการโปรดเกล้าฯ ให้  
ประกาศว่า

โดยที่เป็นการสมควรกำหนดบริเวณที่ดินป่าคลองสก และป่าคลองพนม ในท้องที่ตำบลคลองสก  
ตำบลพนม และตำบลพลูเถื่อน อำเภอพนม จังหวัดสุราษฎร์ธานี ให้เป็นอุทยานแห่งชาติ

อาศัยอำนาจตามความในมาตรา ๒๒๑ ของรัฐธรรมนูญแห่งราชอาณาจักรไทย และมาตรา ๖  
วรรคหนึ่ง แห่งพระราชบัญญัติอุทยานแห่งชาติ พ.ศ. ๒๕๐๕ จึงทรงพระกรุณาโปรดเกล้าฯ ให้ตรา  
พระราชกฤษฎีกาขึ้นไว้ ดังต่อไปนี้

มาตรา ๑ พระราชกฤษฎีกานี้เรียกว่า “พระราชกฤษฎีกากำหนดบริเวณที่ดินป่าคลองสก  
และป่าคลองพนม ในท้องที่ตำบลคลองสก ตำบลพนม และตำบลพลูเถื่อน อำเภอพนม จังหวัดสุราษฎร์ธานี  
ให้เป็นอุทยานแห่งชาติ พ.ศ. ๒๕๕๓”

มาตรา ๒ พระราชกฤษฎีกานี้ให้ใช้บังคับตั้งแต่วันถัดจากวันประกาศในราชกิจจานุเบกษา  
เป็นต้นไป



LIRT

มาตรา ๓ ให้บริเวณที่ดินป่าคลองสก และป่าคลองพนม ในท้องที่ตำบลคลองสก ตำบลพนม และตำบลพลูเถื่อน อำเภอพนม จังหวัดสุราษฎร์ธานี ภายในแนวเขตตามแผนที่ท้ายพระราชกฤษฎีกานี้ เป็นอุทยานแห่งชาติ

มาตรา ๔ ให้รัฐมนตรีว่าการกระทรวงเกษตรและสหกรณ์รักษาการตามพระราชกฤษฎีกานี้

ผู้รับสนองพระบรมราชโองการ

ชวน หลีกภัย

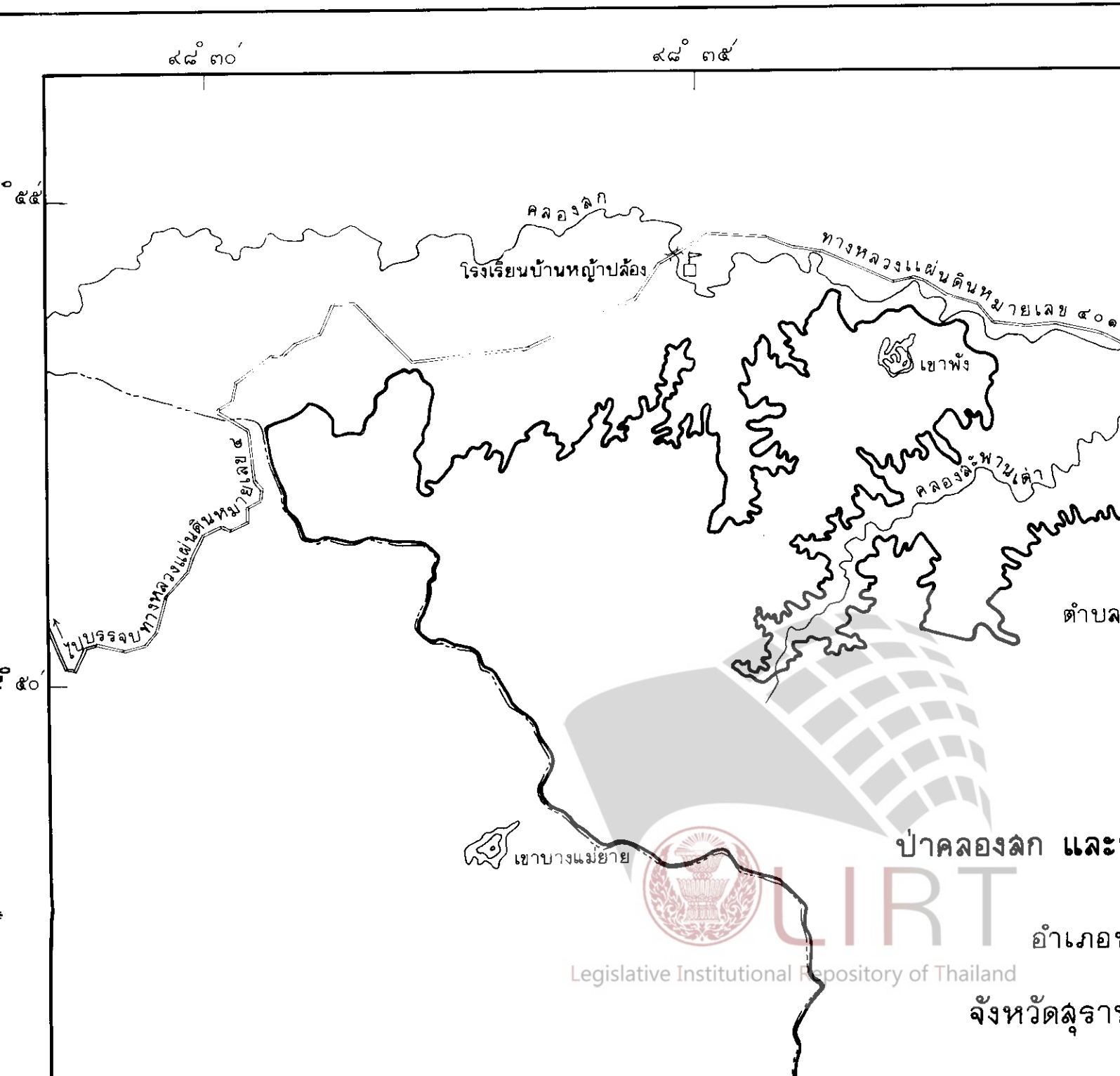
นายกรัฐมนตรี

กำหนดบริเวณที่ดินป่าคลองลึก และ  
ในท้องที่ตำบลคลองคอก ตำบลพนม และตำบลพลูเถื่อน  
ให้เป็นอุทยานแห่งชาติ

พ.ศ. ๒๕๔๓

เนื้อที่ประมาณ ๔๑๐.๔ ตารางกิโลเมตร หรือ  
มาตราส่วน ๑ : ๑๐๐,๐๐๐

เมตร ๑,๐๐๐ ๐ ๑ ๒ ๓ ๔

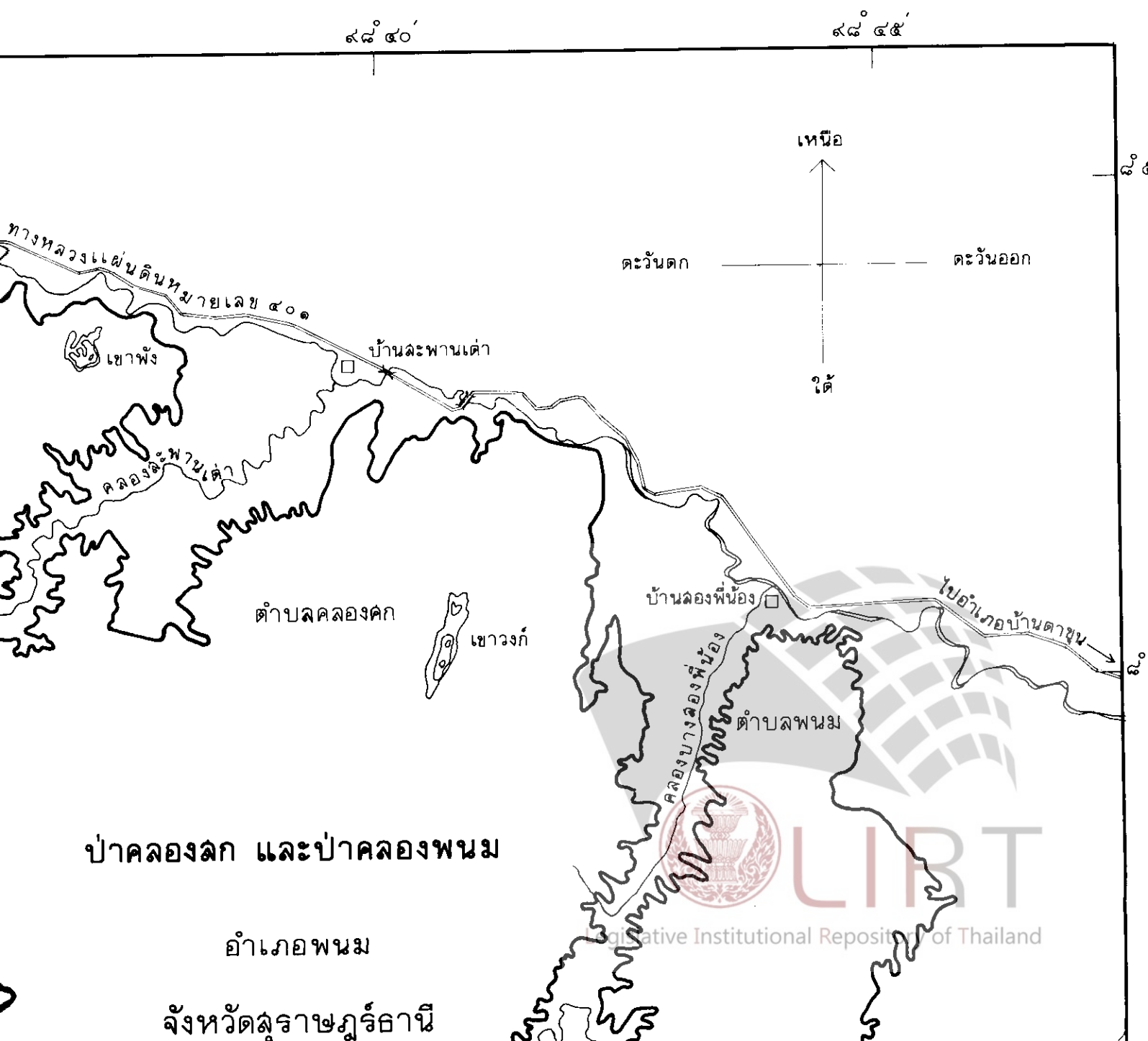


แผนที่ท้ายพระราชกฤษฎีกา  
ณที่ดินป่าคลองลก และป่าคลองพนม  
พนม และตำบลพลูเถื่อน อำเภอพนม จังหวัดสุราษฎร์ธานี  
ให้เป็นอุทยานแห่งชาติ

พ.ศ. ๒๕๔๓

ตารางกิโลเมตร หรือประมาณ ๒๕๖,๕๐๐ ไร่  
มาตราส่วน ๑ : ๑๐๐,๐๐๐

๐ ๑ ๒ ๓ ๔ ๕ กิโลเมตร



อำเภอ

จังหวัดสุราษฎร์ธานี

จังหวัดพังงา

ทิวเขาปลายพนม

๙๑° ๕๕'


๙๐°

๙๘° ๓๐'

๙๘° ๓๕'

เครื่องหมาย

- แนวเขตอุทยานแห่งชาติ
- - - - - เขตจังหวัด
- ===== ทางหลวง
- ||| ละพาน
- ~~~~~ คลอง



อำเภอพนม

จังหวัดสุราษฎร์ธานี

ตำบลพลูเถื่อน

ทิวเขาปลายพนม

คลองพนม

คลองเทก

บ้านห้างยาว

บ้านบางลึก

จังหวัดกระบี่

๙๘° ๕๐'

๙๘° ๕๕'

๙° ๕๕'

๙° ๕๐'



*Signature*

( นายวิชุด พัฒนโกศลย )

หมายเหตุ :- เหตุผลในการประกาศใช้พระราชกฤษฎีกานี้ คือ เนื่องจากบริเวณที่ดินป่าคลองสก และป่าคลองพนม ในท้องที่ตำบลคลองสก ตำบลพนม และตำบลพลูเถื่อน อำเภอพนม จังหวัดสุราษฎร์ธานี เนื้อที่ประมาณ ๔๑๐.๔ ตารางกิโลเมตร หรือประมาณ ๒๕๖,๕๐๐ ไร่ ประกอบด้วยทรัพยากรธรรมชาติที่สำคัญและมีค่า เช่น พันธุ์ไม้ ของป่า สัตว์ป่า นานาชนิด ตลอดจนทิวทัศน์ ป่า ภูเขา และน้ำตก ที่สวยงามยิ่ง และเป็นค่าของ พรรคคอมมิวนิสต์แห่งประเทศไทย (ค่ายเขาวงศ์) ซึ่งเป็นพื้นที่ทางประวัติศาสตร์ที่สำคัญ สมควรกำหนดให้เป็น อุทยานแห่งชาติตามพระราชบัญญัติอุทยานแห่งชาติ พ.ศ. ๒๕๐๔ เพื่อสงวนไว้ให้คงอยู่ในสภาพธรรมชาติเดิม มิให้ถูกทำลายหรือเปลี่ยนแปลงไป เพื่อประโยชน์แก่การศึกษาและรื่นรมย์ของประชาชน และเพื่ออำนวยความสะดวกอื่น แก่รัฐและประชาชน จึงจำเป็นต้องตราพระราชกฤษฎีกานี้