

พระราชกฤษฎีกา

กำหนดเขตที่ดินในบริเวณที่ที่จะเวนคืน

ในท้องที่อำเภอเมืองนครนายก และอำเภอปากพลี จังหวัดนครนายก

พ.ศ. ๒๕๕๖

ภูมิพลอดุลยเดช ป.ร.

ให้ไว้ ณ วันที่ ๓๑ ตุลาคม พ.ศ. ๒๕๕๖

เป็นปีที่ ๕๘ ในรัชกาลปัจจุบัน

พระบาทสมเด็จพระปรมินทรมหาภูมิพลอดุลยเดช มีพระบรมราชโองการโปรดเกล้าฯ ให้ประกาศว่า

โดยที่เป็นการสมควรกำหนดเขตที่ดินในบริเวณที่ที่จะเวนคืน ในท้องที่อำเภอเมืองนครนายก และอำเภอปากพลี จังหวัดนครนายก เพื่อสร้างและขยายถนนสายนางรอง - บ้านท่าด่าน

อาศัยอำนาจตามความในมาตรา ๒๒๑ ของรัฐธรรมนูญแห่งราชอาณาจักรไทย และมาตรา ๕ วรรคสาม และมาตรา ๖ แห่งพระราชบัญญัติว่าด้วยการเวนคืนอสังหาริมทรัพย์ พ.ศ. ๒๕๓๐ อันเป็นพระราชบัญญัติที่มีบทบัญญัติบางประการเกี่ยวกับการจำกัดสิทธิและเสรีภาพของบุคคล ซึ่งมาตรา ๒๕ ประกอบกับมาตรา ๓๕ มาตรา ๔๘ และมาตรา ๔๙ ของรัฐธรรมนูญแห่งราชอาณาจักรไทย บัญญัติให้กระทำได้โดยอาศัยอำนาจตามบทบัญญัติแห่งกฎหมาย จึงทรงพระกรุณาโปรดเกล้าฯ ให้ตราพระราชกฤษฎีกาขึ้นไว้ ดังต่อไปนี้

มาตรา ๑ พระราชกฤษฎีกานี้เรียกว่า “พระราชกฤษฎีกากำหนดเขตที่ดินในบริเวณที่ที่จะเวนคืน ในท้องที่อำเภอเมืองนครนายก และอำเภอปากพลี จังหวัดนครนายก พ.ศ. ๒๕๕๖”

มาตรา ๒ พระราชกฤษฎีกานี้ให้ใช้บังคับตั้งแต่วันถัดจากวันประกาศในราชกิจจานุเบกษาเป็นต้นไป



LIRT

มาตรา ๓ พระราชกฤษฎีกานี้ให้ใช้บังคับได้มีกำหนดสามปี

มาตรา ๔ ให้อธิบดีกรมทางหลวงชนบทเป็นเจ้าหน้าที่เวนคืนตามพระราชกฤษฎีกานี้

มาตรา ๕ เขตที่ดินในบริเวณที่ที่จะเวนคืนตามพระราชกฤษฎีกานี้ อยู่ในท้องที่อำเภอเมืองนครนายก และอำเภอปากพลี จังหวัดนครนายก มีส่วนแคบที่สุดหนึ่งร้อยเมตร และส่วนกว้างที่สุดห้าร้อยเมตร ทั้งนี้ ภายในแนวเขตตามแผนที่ท้ายพระราชกฤษฎีกานี้

มาตรา ๖ ให้รัฐมนตรีว่าการกระทรวงคมนาคมรักษาการตามพระราชกฤษฎีกานี้

ผู้รับสนองพระบรมราชโองการ

พันตำรวจโท ทักษิณ ชินวัตร

นายกรัฐมนตรี



แผนที่ท้ายพระราชกฤษฎีกากำหนดเขตที่ดินในบริเวณที่ที่จะเวนคืน
ในท้องที่อำเภอเมืองนครนายก และอำเภอบางพลี จังหวัดนครนายก

พ.ศ. 2546

มาตราส่วน 1:4,000

0 100 200 300 เมตร

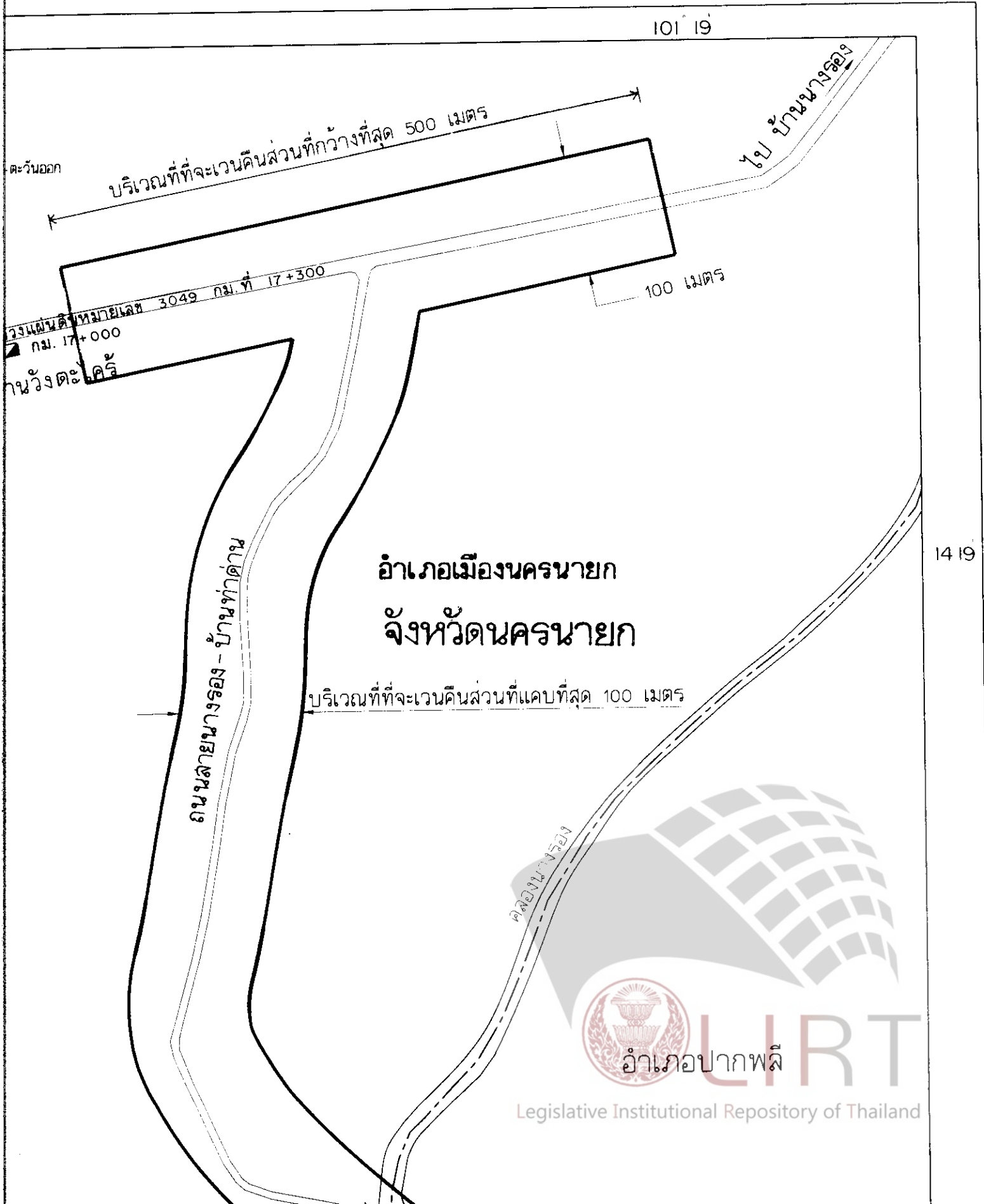

101 19

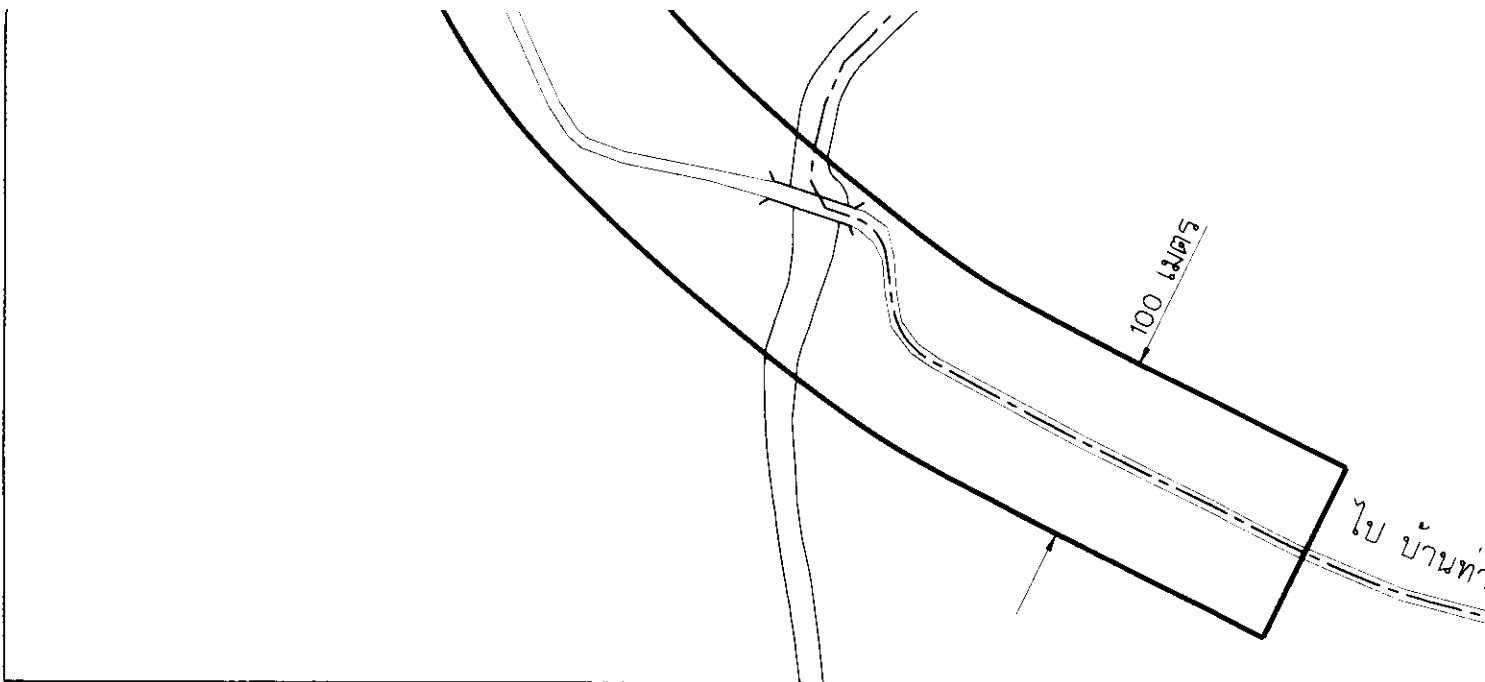


14 19

แผนที่ทำยพระราชกฤษฎีกากำหนดเขตที่ดินในบริเวณที่จะเวนคืน
ในท้องที่อำเภอเมืองนครนายก และอำเภอบางพลี จังหวัดนครนายก

พ.ศ. 2546





เครื่องหมาย

- แนวเขตที่ดินในบริเวณที่จะเวนคืน
- - - - เขตอำเภอ เขตกิ่งอำเภอ
- == ทางหลวง ถนน ซอย



- == สะพาน
- ~~~~~ แม่น้ำ คลอง ห้วย
- ▣ หลักกิโลเมตร

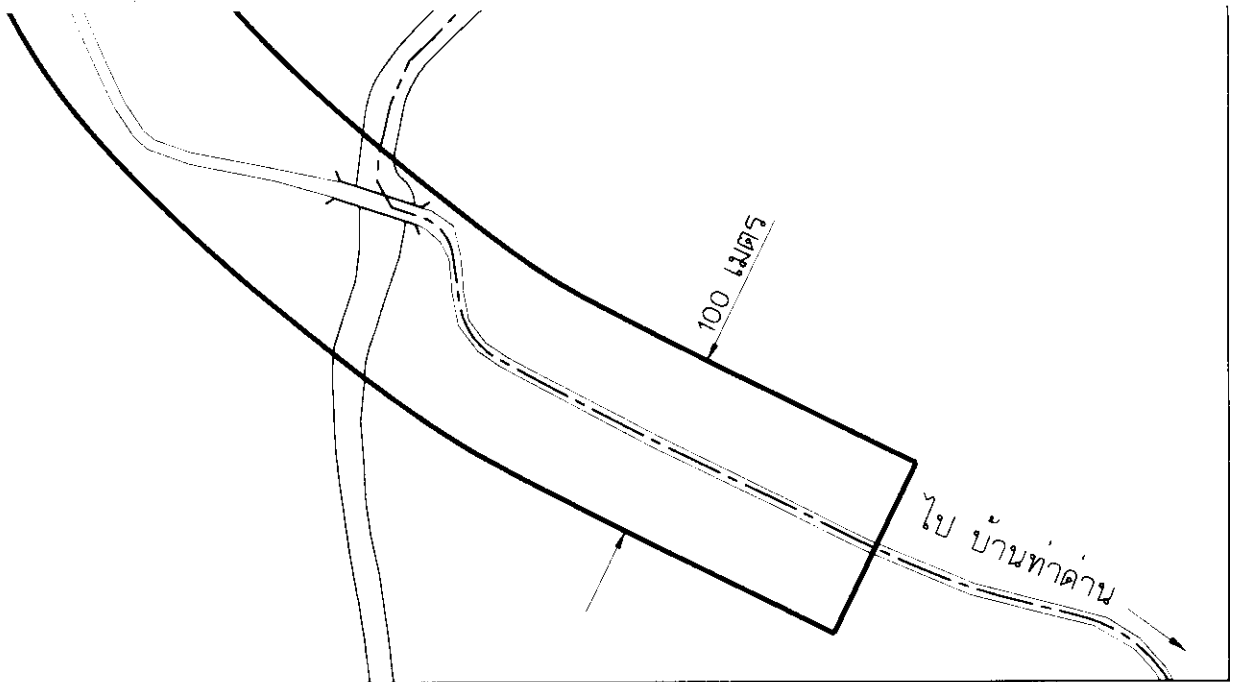
101 19

(นายคำรณ พ...
ผู้อำนวยการสำนักส...

(นายสุรชัย ธ...
อธิบดีกรมทาง...

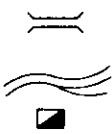


Legislative Institutional Repository of Thailand



101 19

เขตที่ดินในบริเวณที่จะเวนคืน
อำเภอ เขตกิ่งอำเภอ
หลวง ถนน ซอย



สะพาน
แม่น้ำ คลอง ห้วย
หลักกิโลเมตร

[Signature]

(นายคำรณ ทล่อไกรเลิศ)
ผู้อำนวยการสำนักสำรวจและออกแบบ

[Signature]

(นายสุรชัย ธารสิทธิ์พงษ์)
อธิบดีกรมทางหลวงชนบท



Legislative Institutional Repository of Thailand

หมายเหตุ :- เหตุผลในการประกาศใช้พระราชกฤษฎีกาฉบับนี้ คือ เนื่องจากมีความจำเป็นจะต้องสร้างและขยายถนน
สายนางรอง - บ้านท่าด่าน ในท้องที่อำเภอเมืองนครนายก และอำเภอปากพลี จังหวัดนครนายก เพื่ออำนวยความสะดวก
และความรวดเร็วแก่การจราจรและการขนส่งอันเป็นกิจการสาธารณูปโภค ในการนี้สมควรกำหนดเขตที่ดินในบริเวณที่
ที่จะเวนคืนในท้องที่ดังกล่าว เพื่อให้เจ้าหน้าที่หรือผู้ซึ่งได้รับมอบหมายจากเจ้าหน้าที่มีสิทธิเข้าไปทำการสำรวจและ
เพื่อทราบข้อเท็จจริงเกี่ยวกับข้อสังหาริมทรัพย์ที่จะต้องเวนคืนที่แน่นอน จึงจำเป็นต้องตราพระราชกฤษฎีกานี้

