

## พระราชกฤษฎีกา

กำหนดเขตที่ดิน ในท้องที่ตำบลหนองแห่น  
ตำบลโพนงาม ตำบลค่าน้ำสร้าง ตำบลกุดชุม ตำบลหนองหมี่  
ตำบลห้วยแก้ง อำเภอกุดชุม และตำบลนาเวียง ตำบลคูลาด  
อำเภอยายมุล จังหวัดยโสธร  
ให้เป็นเขตปฏิรูปที่ดิน  
พ.ศ. ๒๕๕๒

## ภูมิพลอดุลยเดช ป.ร.

ให้ไว้ ณ วันที่ ๑๘ กุมภาพันธ์ พ.ศ. ๒๕๕๒  
เป็นปีที่ ๕๕ ในรัชกาลปัจจุบัน

พระบาทสมเด็จพระปรมินทรมหาภูมิพลอดุลยเดช มีพระบรมราชโองการโปรดเกล้าฯ ให้ประกาศว่า

โดยที่เป็นการสมควรกำหนดเขตที่ดิน ในท้องที่ตำบลหนองแห่น ตำบลโพนงาม ตำบลค่าน้ำสร้าง ตำบลกุดชุม ตำบลหนองหมี่ ตำบลห้วยแก้ง อำเภอกุดชุม และตำบลนาเวียง ตำบลคูลาด อำเภอยายมุล จังหวัดยโสธร ให้เป็นเขตปฏิรูปที่ดิน

อาศัยอำนาจตามความในมาตรา ๒๒๑ ของรัฐธรรมนูญแห่งราชอาณาจักรไทย และมาตรา ๒๕วรรคหนึ่ง แห่งพระราชบัญญัติการปฏิรูปที่ดินเพื่อเกษตรกรรม พ.ศ. ๒๕๑๘ จึงทรงพระกรุณาโปรดเกล้าฯ ให้ตราพระราชกฤษฎีกาขึ้นไว้ ดังต่อไปนี้

มาตรา ๑ พระราชกฤษฎีกานี้เรียกว่า “พระราชกฤษฎีกากำหนดเขตที่ดิน ในท้องที่ตำบลหนองแห่น ตำบลโพนงาม ตำบลค่าน้ำสร้าง ตำบลกุดชุม ตำบลหนองหมี่ ตำบลห้วยแก้ง อำเภอกุดชุม และตำบลนาเวียง ตำบลคูลาด อำเภอยายมุล จังหวัดยโสธร ให้เป็นเขตปฏิรูปที่ดิน พ.ศ. ๒๕๕๒”

มาตรา ๒ พระราชกฤษฎีกานี้ให้ใช้บังคับตั้งแต่วันถัดจากวันประกาศในราชกิจจานุเบกษา เป็นต้นไป

มาตรา ๓ ให้ที่ดินในท้องที่ตำบลหนองแห่น ตำบลโพนงาม ตำบลค่าน้ำสร้าง ตำบลกุดชุม ตำบลหนองหมี ตำบลห้วยแก้ง อำเภอกุดชุม และตำบลนาเวียง ตำบลคู์ลาด อำเภอทรายมูล จังหวัดยโสธร ภายในแนวเขตตามแผนที่ท้ายพระราชกฤษฎีกานี้ เป็นเขตปฏิรูปที่ดิน

มาตรา ๔ ให้รัฐมนตรีว่าการกระทรวงการคลัง รัฐมนตรีว่าการกระทรวงเกษตรและสหกรณ์ และรัฐมนตรีว่าการกระทรวงมหาดไทยรักษาการตามพระราชกฤษฎีกานี้


ผู้รับสนองพระบรมราชโองการ

ชวน หลีกภัย



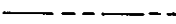







นายกรัฐมนตรี







**เครื่องหมาย**

-  แนวเขตปฏิรูปที่ดิน
-  บริเวณที่กั้นออกจากเขตปฏิรูปที่ดิน
-  เขตจังหวัด
-  เขตอำเภอ
-  เขตตำบล
-  ทางหลวง
-  อ่างเก็บน้ำ หนอง สระ
-  ที่ว่าการอำเภอ
-  หมู่บ้าน
-  วัด

เลขที่การ



Legislative Institutional Repository of Thailand

ตำบลคูลาด  
อำเภอทรายมูล

ไปจรดทางหลวงแผ่นดิน  
ทางหลวงแผ่นดิน

ตำบลเนินเปื่อย

ตำบลนาไผ่

ตำบล  
ทรายมูล

420

430

เขตปฏิรูปที่ดิน

ฉะ

( นายกิตติ นุตาลัย )

ผู้อำนวยการกองจัดการปฏิรูปที่ดิน

( นายอัคร ชจรเวทาคณ์ )

เลขที่การดำเนินงานการปฏิรูปที่ดินเพื่อเกษตรกรรม



Legislative Institutional Repository of Thailand

หมายเหตุ :- เหตุผลในการประกาศใช้พระราชกฤษฎีกานี้ คือ เนื่องจากในท้องที่ตำบลหนองแห่น ตำบล  
โพนงาม ตำบลค่าน้ำสร้าง ตำบลกุดชุม ตำบลหนองหมี ตำบลห้วยแก้ง อำเภอกุดชุม และตำบลนาเวียง ตำบล  
คูลาด อำเภอยางชุมน้อย จังหวัดศรีสะเกษ มีเกษตรกรผู้ไม่มีที่ดินประกอบเกษตรกรรมเป็นของตนเอง หรือมีที่ดินเล็กน้อย  
ไม่เพียงพอแก่การครองชีพ หรือต้องเช่าที่ดินของผู้อื่นประกอบเกษตรกรรมอยู่เป็นจำนวนมาก สมควรกำหนดเขต  
ที่ดินในท้องที่ดังกล่าวให้เป็นเขตปฏิรูปที่ดิน จึงจำเป็นต้องตราพระราชกฤษฎีกานี้