

พระราชกฤษฎีกา

กำหนดเขตที่ดิน ในท้องที่ตำบลบึงเลิศ ตำบลเมฆวดี อำเภอเมฆวดี
ตำบลภูเขาทอง ตำบลกกโพธิ์ ตำบลหนองพอก ตำบลบึงงาม ตำบลรอบเมือง
ตำบลโลกสว่าง ตำบลผาน้ำย้อย ตำบลหนองขุ่นใหญ่ ตำบลท่าสี่ดา
อำเภอหนองพอก และตำบลพรสวรรค์ ตำบลโพธิ์ทอง อำเภอเสลภูมิ จังหวัดร้อยเอ็ด
ให้เป็นเขตปฏิรูปที่ดิน

พ.ศ. ๒๕๓๖

ภูมิพลอดุลยเดช ป.ร.

ให้ไว้ ณ วันที่ ๒๖ ธันวาคม พ.ศ. ๒๕๓๖

เป็นปีที่ ๔๘ ในรัชกาลปัจจุบัน

พระบาทสมเด็จพระปรมินทรมหาภูมิพลอดุลยเดช มีพระบรมราชโองการโปรดเกล้าฯ ให้
ประกาศว่า

โดยที่เป็นการสมควรกำหนดเขตที่ดิน ในท้องที่ตำบลบึงเลิศ ตำบลเมฆวดี อำเภอเมฆวดี
ตำบลภูเขาทอง ตำบลกกโพธิ์ ตำบลหนองพอก ตำบลบึงงาม ตำบลรอบเมือง ตำบลโลกสว่าง
ตำบลผาน้ำย้อย ตำบลหนองขุ่นใหญ่ ตำบลท่าสี่ดา อำเภอหนองพอก และตำบลพรสวรรค์ ตำบล
โพธิ์ทอง อำเภอเสลภูมิ จังหวัดร้อยเอ็ด ให้เป็นเขตปฏิรูปที่ดิน

อาศัยอำนาจตามความในมาตรา ๑๗๕ ของรัฐธรรมนูญแห่งราชอาณาจักรไทย และมาตรา ๒๕
วรรคหนึ่ง แห่งพระราชบัญญัติการปฏิรูปที่ดินเพื่อเกษตรกรรม พ.ศ. ๒๕๑๘ จึงทรงพระกรุณาโปรดเกล้าฯ
ให้ตราพระราชกฤษฎีกาขึ้นไว้ ดังต่อไปนี้

มาตรา ๑ พระราชกฤษฎีกานี้เรียกว่า “พระราชกฤษฎีกากำหนดเขตที่ดิน ในท้องที่ตำบล
บึงเลิศ ตำบลเมฆวดี อำเภอเมฆวดี ตำบลภูเขาทอง ตำบลกกโพธิ์ ตำบลหนองพอก ตำบลบึงงาม

ตำบลรอบเมือง ตำบลโคกสว่าง ตำบลผาน้ำย้อย ตำบลหนองขุ่นใหญ่ ตำบลท่าสี่ดา อำเภอหนองพอก และตำบลพรสวรรค์ ตำบลโพธิ์ทอง อำเภอเสลภูมิ จังหวัดร้อยเอ็ด ให้เป็นเขตปฏิรูปที่ดิน พ.ศ. ๒๕๓๖”

มาตรา ๒ พระราชกฤษฎีกานี้ให้ใช้บังคับตั้งแต่วันถัดจากวันประกาศในราชกิจจานุเบกษา เป็นต้นไป

มาตรา ๓ ให้ที่ดินในท้องที่ตำบลบึงเลิศ ตำบลเมยวดี อำเภอเมยวดี ตำบลภูเขาทอง ตำบลกกโพธิ์ ตำบลหนองพอก ตำบลบึงงาม ตำบลรอบเมือง ตำบลโคกสว่าง ตำบลผาน้ำย้อย ตำบลหนองขุ่นใหญ่ ตำบลท่าสี่ดา อำเภอหนองพอก และตำบลพรสวรรค์ ตำบลโพธิ์ทอง อำเภอเสลภูมิ จังหวัดร้อยเอ็ด ในเขตป่าสงวนแห่งชาติ ป่าดงมะอี่ บางส่วน ภายในแนวเขตตามแผนที่ท้ายพระราชกฤษฎีกานี้ เป็นเขตปฏิรูปที่ดิน

มาตรา ๔ ให้รัฐมนตรีว่าการกระทรวงการคลัง รัฐมนตรีว่าการกระทรวงเกษตรและสหกรณ์ และรัฐมนตรีว่าการกระทรวงมหาดไทยรักษาการตามพระราชกฤษฎีกานี้

ผู้รับสนองพระบรมราชโองการ

ชวน หลีกภัย

นายกรัฐมนตรี



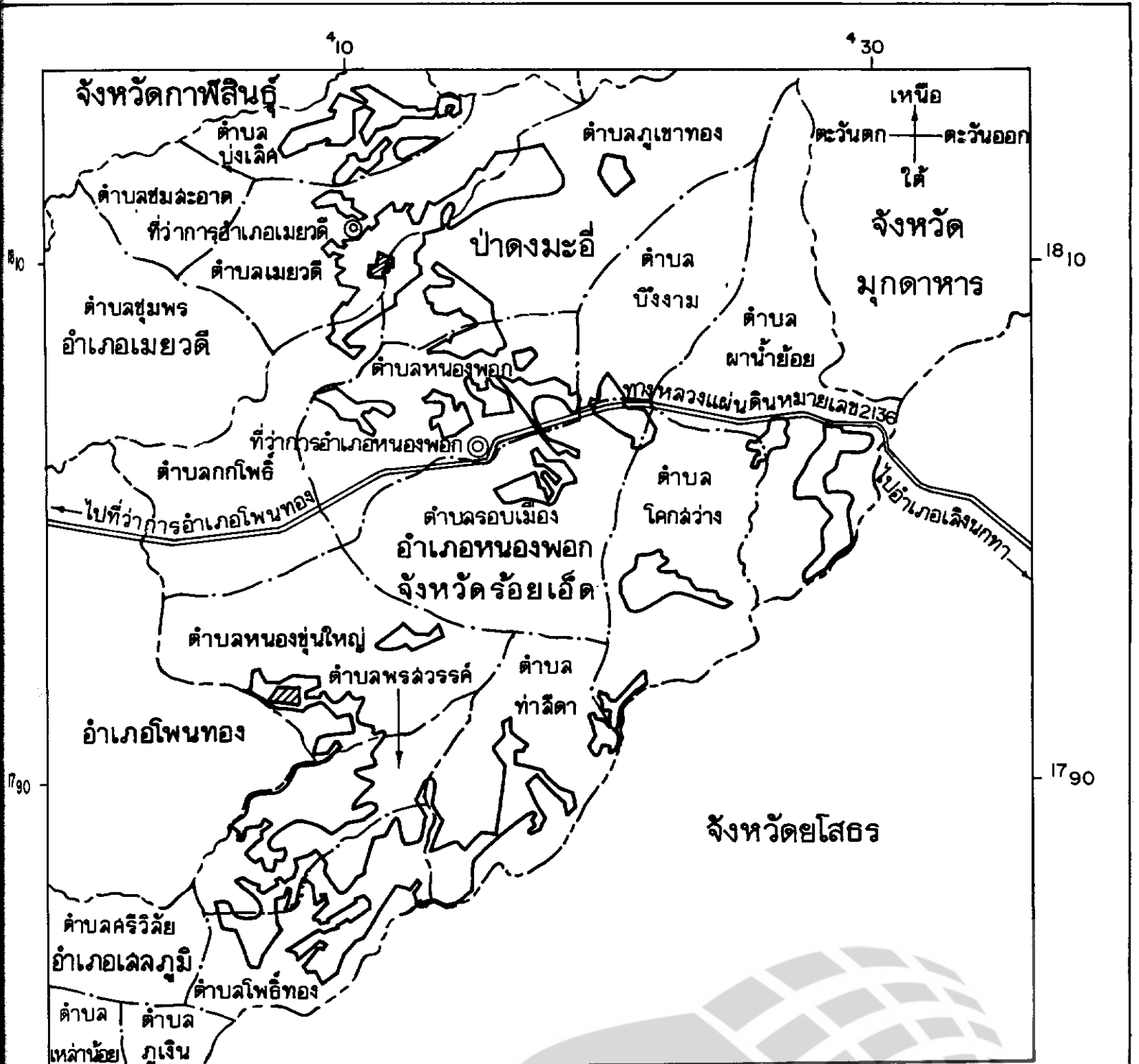
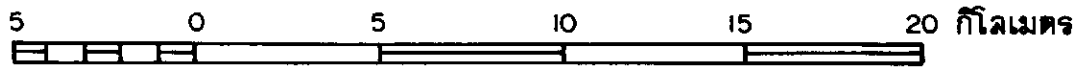
แผนที่ท้ายพระราชกฤษฎีกา

กำหนดเขตที่ดิน ในท้องที่ตำบลบึงเลิศ ตำบลเมยวดี อำเภอเมยวดี ตำบลภูเขาทอง ตำบลกกโพธิ์
 ตำบลหนองพอก ตำบลบึงงาม ตำบลรอบเมือง ตำบลโคกล่าง ตำบลผาน้ำย้อย ตำบลหนองขุ่นใหญ่
 ตำบลท่าลีดา อำเภอหนองพอก และตำบลพรสวรรค์ ตำบลโพธิ์ทอง อำเภอเลลภูมิ จังหวัดร้อยเอ็ด





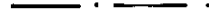


ให้เป็นเขตปฏิรูปที่ดิน

พ.ศ. 2536

มาตราส่วน 1 : 250,000



เครื่องหมาย

-  แนวเขตปฏิรูปที่ดิน
-  บริเวณที่กั้นออกจากเขตปฏิรูปที่ดิน
-  เขตจังหวัด
-  เขตอำเภอ
-  เขตตำบล
-  ทางหลวง
-  ที่ว่าการอำเภอ

(นายสุรพล เพชรล้อม)

ผู้อำนวยการกองจัดการปฏิรูปที่ดิน

(นายประเสริฐพันธ์ หิพัฒนกุล)

Legislative Institutional Repository of Thailand

หมายเหตุ :- เหตุผลในการประกาศใช้พระราชกฤษฎีกาฉบับนี้ ก็เนื่องจากในท้องที่ตำบลบึงเลศ ตำบลเมยวดี อำเภอเมยวดี ตำบลภูเขาทอง ตำบลกกโพธิ์ ตำบลหนองพอก ตำบลบึงงาม ตำบลรอบเมือง ตำบลโลกสว่าง ตำบลผาน้ำย้อย ตำบลหนองขุ่นใหญ่ ตำบลท่าสีดา อำเภอหนองพอก และตำบลพรสวรรค์ ตำบลโพธิ์ทอง อำเภอเสลภูมิ จังหวัดร้อยเอ็ด มีเกษตรกรผู้ไม่มีที่ดินประกอบเกษตรกรรมเป็นของตนเอง หรือมีที่ดินเล็กน้อยไม่เพียงพอแก่การครองชีพ หรือต้องเช่าที่ดินของผู้อื่นประกอบเกษตรกรรมอยู่เป็นจำนวนมาก และโดยที่คณะรัฐมนตรีมีมติให้ดำเนินการปฏิรูปที่ดินเพื่อเกษตรกรรมในที่ดินเขตป่าสงวนแห่งชาติ ป่าดงมะอี่ ในส่วนที่มีสภาพเป็นป่าเสื่อมโทรมแล้ว สมควรกำหนดเขตที่ดินในท้องที่ดังกล่าวให้เป็นเขตปฏิรูปที่ดิน จึงจำเป็นต้องตราพระราชกฤษฎีกานี้

