

พระราชบัญญัติ

เวนคืนอสังหาริมทรัพย์ ในท้องที่ตำบลบ้านหวาย
อำเภอห่มสัก จังหวัดเพชรบูรณ์ เพื่อขยายทางหลวงแผ่นดิน
หมายเลข ๒๒๐๕ สายแยกทางหลวงแผ่นดินหมายเลข ๑๒ (น้ำดุก) - บรรจบ
ทางหลวงแผ่นดินหมายเลข ๒๐๑๐ (บ้านหวาย)
พ.ศ. ๒๕๕๒

ภูมิพลอดุลยเดช ป.ร.

ให้ไว้ ณ วันที่ ๕ กันยายน พ.ศ. ๒๕๕๒
เป็นปีที่ ๕๕ ในรัชกาลปัจจุบัน

พระบาทสมเด็จพระปรมินทรมหาภูมิพลอดุลยเดช มีพระบรมราชโองการโปรดเกล้าฯ ให้
ประกาศว่า

โดยที่เป็นการสมควรให้เวนคืนอสังหาริมทรัพย์ ในท้องที่ตำบลบ้านหวาย อำเภอห่มสัก
จังหวัดเพชรบูรณ์ เพื่อขยายทางหลวงแผ่นดินหมายเลข ๒๒๐๕ สายแยกทางหลวงแผ่นดินหมายเลข ๑๒
(น้ำดุก) - บรรจบทางหลวงแผ่นดินหมายเลข ๒๐๑๐ (บ้านหวาย)

พระราชบัญญัตินี้มีบทบัญญัติเกี่ยวกับการเวนคืนอสังหาริมทรัพย์ ซึ่งมาตรา ๒๕ ประกอบกับ
มาตรา ๔๕ ของรัฐธรรมนูญแห่งราชอาณาจักรไทย บัญญัติให้กระทำได้โดยอาศัยอำนาจตามบทบัญญัติ
แห่งกฎหมาย

จึงทรงพระกรุณาโปรดเกล้าฯ ให้ตราพระราชบัญญัติขึ้นไว้โดยคำแนะนำและยินยอมของรัฐสภา
ดังต่อไปนี้

มาตรา ๑ พระราชบัญญัตินี้เรียกว่า “พระราชบัญญัติเวนคืนอสังหาริมทรัพย์ในท้องที่ตำบลบ้านหวาย อำเภอหล่มสัก จังหวัดเพชรบูรณ์ เพื่อขยายทางหลวงแผ่นดินหมายเลข ๒๒๐๕ สายแยกทางหลวงแผ่นดินหมายเลข ๑๒ (น้ำคูก) - บรรจบทางหลวงแผ่นดินหมายเลข ๒๐๑๐ (บ้านหวาย) พ.ศ. ๒๕๕๒”

มาตรา ๒ พระราชบัญญัตินี้ให้ใช้บังคับตั้งแต่วันถัดจากวันประกาศในราชกิจจานุเบกษา เป็นต้นไป

มาตรา ๓ ให้อธิบดีกรมทางหลวงเป็นเจ้าหน้าที่เวนคืนตามพระราชบัญญัตินี้

มาตรา ๔ ให้เวนคืนอสังหาริมทรัพย์ ในท้องที่ตำบลบ้านหวาย อำเภอหล่มสัก จังหวัดเพชรบูรณ์ ภายในแนวเขตตามแผนที่ท้ายพระราชบัญญัตินี้ ซึ่งปรากฏรายชื่อเจ้าของหรือผู้ครอบครองโดยชอบด้วยกฎหมายตามบัญชีท้ายพระราชบัญญัตินี้ ให้แก่กรมทางหลวง เพื่อขยายทางหลวงแผ่นดินหมายเลข ๒๒๐๕ สายแยกทางหลวงแผ่นดินหมายเลข ๑๒ (น้ำคูก) - บรรจบทางหลวงแผ่นดินหมายเลข ๒๐๑๐ (บ้านหวาย)

มาตรา ๕ ให้เจ้าหน้าที่เวนคืนเข้าใช้อสังหาริมทรัพย์ที่เวนคืนตามมาตรา ๔ ภายในระยะเวลาสองปีนับแต่วันที่พระราชบัญญัตินี้ใช้บังคับ

มาตรา ๖ ให้รัฐมนตรีว่าการกระทรวงคมนาคมรักษาการตามพระราชบัญญัตินี้

ผู้รับสนองพระบรมราชโองการ

ชวน หลีกภัย

นายกรัฐมนตรี

แผนที่ท้ายพระราชบัญญัติเวนคืนอสังหาริมทรัพย์
ในท้องที่ตำบลบ้านหวาย อำเภอหล่มสัก จังหวัดเพชรบูรณ์

เพื่อขยายทางหลวงแผ่นดินหมายเลข 2209

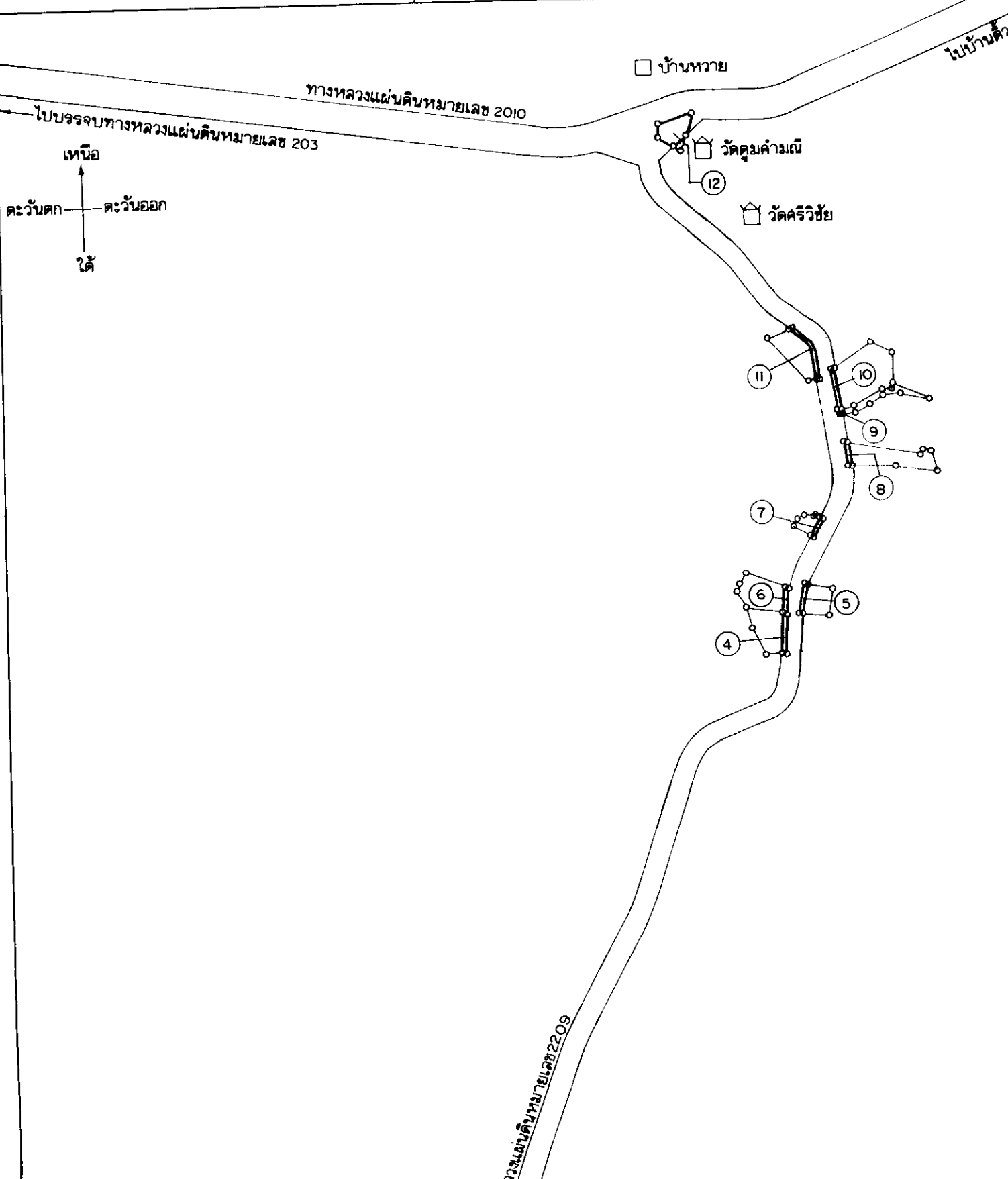
ลายแยกทางหลวงแผ่นดินหมายเลข 12(น้ำคูก) - บรรจบทางหลวงแผ่นดินหมายเลข 2010(บ้านหวาย)

พ.ศ. 2542

มาตราส่วน 1 : 4,000



101 17 00



แผนที่ท้ายพระราชบัญญัติเวนคืนอสังหาริมทรัพย์
ในท้องที่ตำบลบ้านหวาย อำเภอหล่มสัก จังหวัดเพชรบูรณ์

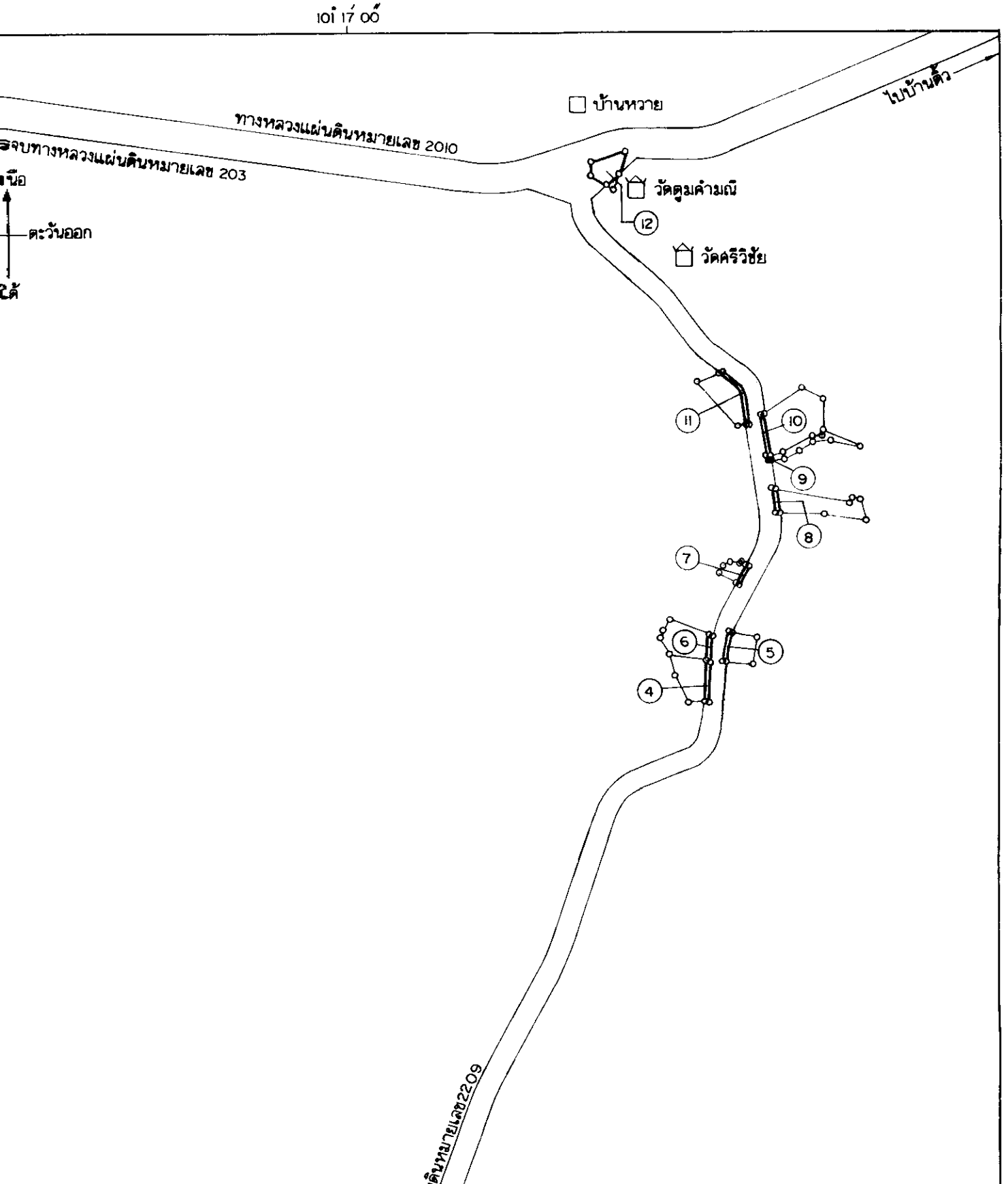
เพื่อขยายทางหลวงแผ่นดินหมายเลข 2209

สายแยกทางหลวงแผ่นดินหมายเลข 12 (น้ำตก) - บรรจบทางหลวงแผ่นดินหมายเลข 2010 (บ้านหวาย)

พ.ศ. 2542

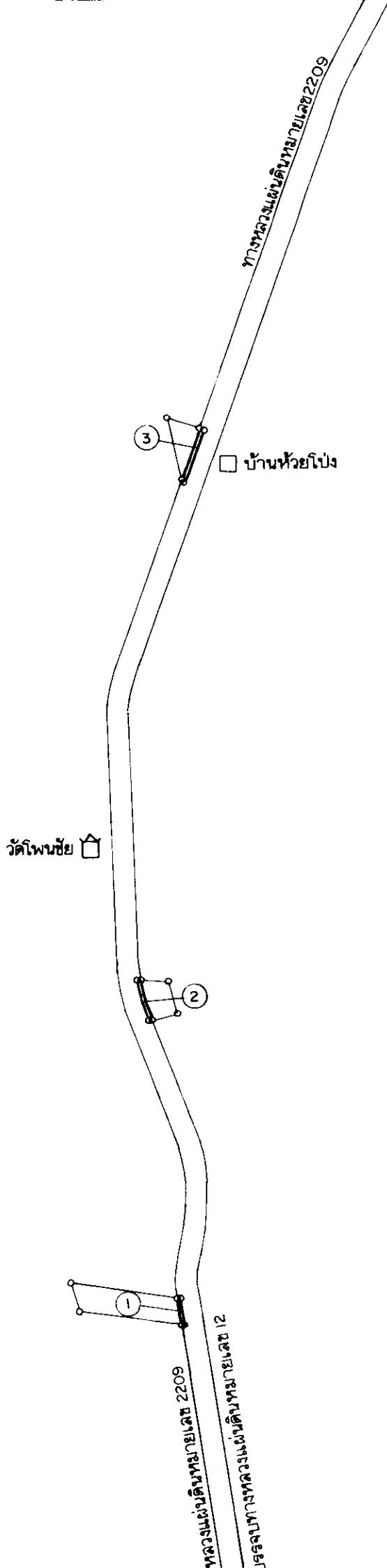
มาตราส่วน 1 : 4,000

0 100 200 300 เมตร

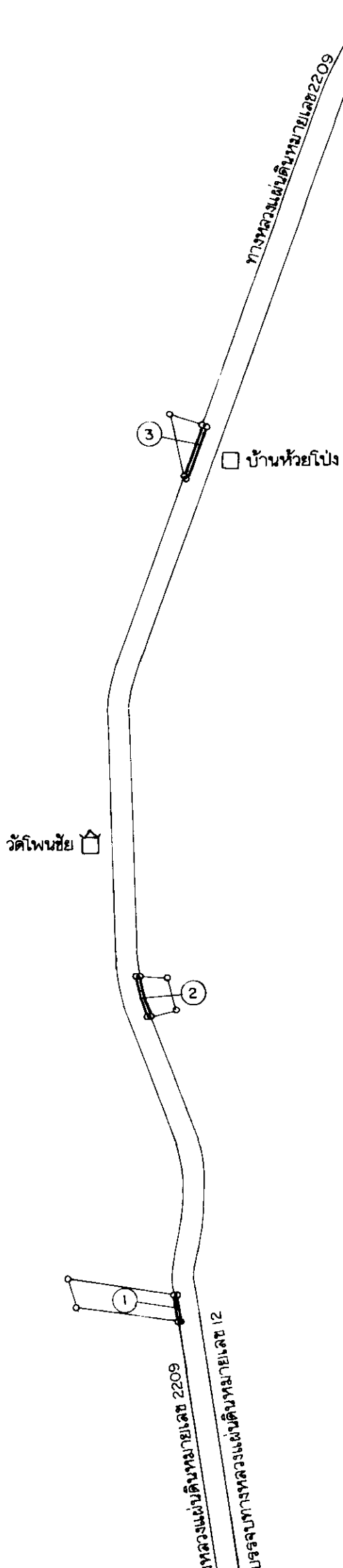


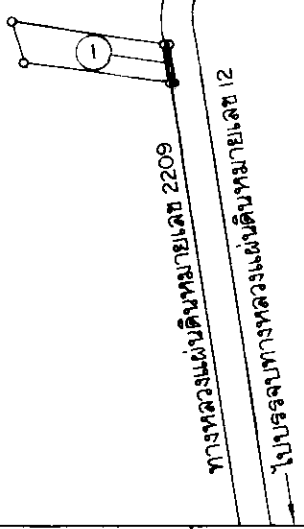
ตำบลบ้านหวาย
อำเภอห่มลึก
จังหวัดเพชรบูรณ์

16° 46' 15"



ตำบลบ้านหวาย
อำเภอหล่มสัก
จังหวัดเพชรบูรณ์





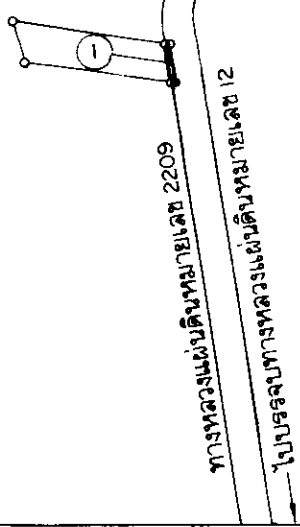
101 17 00

เครื่องหมาย

- แนวเขตที่ดินที่ต้องเวนคืน
- ===== ทางหลวง
- หมู่บ้าน
- ⌂ วัด

.....
 PL KONGK.
 (นายครรชิต ทองมา
 ผู้อำนวยการสำนักจัดกรรม

.....
 พล.ต.อ. น. น. น.
 (นายศรีสุช จันทร
 อธิบดีกรมทางหลวง



๑๐๑ ๑๗ ๐๐

ชาย

- แนวเขตที่ดินที่ต้องเวนคืน
- == ทางหลวง
- หมูบ้าน
- วัด

น.ล. ทอมาก

(นายครรชิต ทอมาก)

ผู้อำนวยการสำนักจัดกรรมสิทธิ์ที่ดิน

น.ล. จันทรางค์

(นายครีฑูช จันทรางค์)

อธิบดีกรมทางหลวง

หรือผู้ครอบครองที่ดินที่ต้องเวนคืนท้ายพระราชบัญญัติเวนคืนอสังหาริมทรัพย์

ท้องที่ตำบลบ้านหวาย อำเภอหล่มสัก จังหวัดเพชรบูรณ์

เพื่อขยายทางหลวงแผ่นดินหมายเลข 2209

ที่ดินหมายเลข 12 (น้ำตก) - บรรจบทางหลวงแผ่นดินหมายเลข 2010 (บ้านหวาย)

พ.ศ. 2542

ที่ดินตั้งอยู่ที่			หนังสือสำคัญ					เนื้อที่ตามหนังสือสำคัญ			เนื้อที่ที่ต้องเวนคืน			หมายเหตุ
ตำบล	อำเภอ	จังหวัด	ประเภท	เลขที่	ระหว่าง	เลขที่ดิน	หน้าสำรวจ	ไร่	งาน	ตารางวา	ไร่	งาน	ตารางวา	
หวาย	หล่มสัก	เพชรบูรณ์	น.ล. 3 ก.	967	5242 1	96	96	1	-	60	-	-	06	
"	"	"	น.ล. 3 ก.	903	5242 1	94	3	-	3	16	-	-	20	
"	"	"	น.ล. 3	494/78	-	-	160	-	1	80	-	-	18	
"	"	"	โฉนด	5015	13ต. 16อ. } 5	30	1223	-	2	15	-	-	28	
"	"	"	โฉนด	3570	13ต. 16อ. } 5	28	1299	-	1	37	-	-	35	
"	"	"	โฉนด	5004	13ต. 16อ. } 5	29	1216	-	2	06	-	-	16	
"	"	"	โฉนด	5000	13ต. 16อ. } 5	21	1203	-	1	28	-	-	21	
"	"	"	โฉนด	5025	13ต. 16อ. } 5-6	5	1270	-	2	48	-	-	14	
"	"	"	โฉนด	8249	13ต. 1, 2 16อ. } 5	107	1983	-	-	61 $\frac{6}{10}$	-	-	03	
"	"	"	โฉนด	3977	13ต. 1-2 16อ. } 5-6	92	1265	1	-	54	-	-	26	
"	"	"	โฉนด	3880	13ต. 16อ.	19	1087	-	3	68	-	-	27	
"	"	"	โฉนด	4975	13ต. 16อ. } 1	66	1138	-	1	33	-	1	26	

หมายเหตุ :- เหตุผลในการประกาศใช้พระราชบัญญัติฉบับนี้ คือ เนื่องจากกรมทางหลวงได้ทำการสำรวจที่ที่จะต้องเวนคืนเพื่อขยายทางหลวงแผ่นดินหมายเลข ๒๒๐๕ สายแยกทางหลวงแผ่นดินหมายเลข ๑๒ (น้ำดุก) - บรรจบทางหลวงแผ่นดินหมายเลข ๒๐๑๐ (บ้านหวาย) ตามที่ได้มีการกำหนดเขตที่ดินในบริเวณที่ที่จะเวนคืนไว้แล้ว ตามพระราชกฤษฎีกากำหนดเขตที่ดินในบริเวณที่ที่จะเวนคืน เพื่อสร้างและขยายทางหลวงแผ่นดินหมายเลข ๒๒๐๕ สายแยกทางหลวงแผ่นดินหมายเลข ๑๒ (น้ำดุก) - บรรจบทางหลวงแผ่นดินหมายเลข ๒๐๑๐ (บ้านหวาย) พ.ศ. ๒๕๓๖ เสร็จแล้ว สมควรเวนคืนอสังหาริมทรัพย์ดังกล่าวต่อไป จึงจำเป็นต้องตราพระราชบัญญัตินี้