

พระราชกฤษฎีกา

กำหนดเขตที่ดินที่จะทำการสำรวจเพื่อการวาง
และจัดทำผังเมืองรวมในท้องที่ตำบลไม้ขาว ตำบลเทพกษัตรี
ตำบลป่ากลอก ตำบลสาธุ ตำบลศรีสุนทร
และตำบลเชิงทะเล อำเภอถลาง ตำบลกมลา ตำบลกะทู้
และตำบลป่าตอง อำเภอกะทู้ และตำบลเกาะแก้ว
ตำบลรัชฎา ตำบลวิชิต ตำบลฉลอง ตำบลกระรน
และตำบลราไวย์ อำเภอเมืองภูเก็ต จังหวัดภูเก็ต

พ.ศ. ๒๕๒๐

ภูมิพลอดุลยเดช ป.ร.

ให้ไว้ ณ วันที่ ๑๕ ตุลาคม พ.ศ. ๒๕๒๐

เป็นปีที่ ๓๒ ในรัชกาลปัจจุบัน



LIRT

พระบาทสมเด็จพระปรมินทรมหาภูมิพลอดุลยเดช มี
พระบรมราชโองการโปรดเกล้าฯ ให้ประกาศว่า

โดยที่เป็นการสมควรกำหนดเขตที่ดินที่จะทำการสำรวจ
เพื่อการวางและจัดทำผังเมืองรวม ในท้องที่ตำบลไม้ขาว ตำบล
เทพกษัตรี ตำบลป่าคลอก ตำบลสาธุ ตำบลศรีสุนทร และ
ตำบลเชิงทะเล อำเภอถลาง ตำบลกมลา ตำบลกะทู้ และตำบล
ป่าตอง อำเภอกะทู้ และตำบลเกาะแก้ว ตำบลรัชฎา ตำบลวิชิต
ตำบลฉลอง ตำบลกะรน และตำบลราไวย์ อำเภอเมืองภูเก็ต
จังหวัดภูเก็ต เพื่อใช้เป็นแนวทางในการพัฒนาและบำรุงรักษา
ทรัพยากรธรรมชาติ ภูมิประเทศ และสภาพแวดล้อม

อาศัยอำนาจตามความในมาตรา ๒๐ ของรัฐธรรมนูญแห่ง
ราชอาณาจักรไทย และมาตรา ๑๔ แห่งพระราชบัญญัติการ
ผังเมือง พ.ศ. ๒๕๑๘ จึงทรงพระกรุณาโปรดเกล้าฯ ให้
ตราพระราชกฤษฎีกาขึ้นไว้ดังต่อไปนี้

มาตรา ๑ พระราชกฤษฎีกานี้เรียกว่า “พระราชกฤษฎีกา
กำหนดเขตที่ดินที่จะทำการสำรวจเพื่อการวางและจัดทำผังเมือง

รวม ในท้องที่ตำบลไม้ขาว ตำบลเทพกษัตรี ตำบลป่าคลอก
ตำบลสาธุ ตำบลศรีสุนทร และตำบลเชิงทะเล อำเภอถลาง
ตำบลกมลา ตำบลกะทู้ และตำบลป่าตอง อำเภอกะทู้ และ
ตำบลเกาะแก้ว ตำบลรัชฎา ตำบลวิชิต ตำบลฉลอง ตำบล
กระรน และตำบลราไวย์ อำเภอเมืองภูเก็ต จังหวัดภูเก็ต พ.ศ.
๒๕๒๐”

มาตรา ๒ พระราชกฤษฎีกานี้ให้ใช้บังคับตั้งแต่วันถัดจาก
วันประกาศในราชกิจจานุเบกษาเป็นต้นไป

มาตรา ๓ พระราชกฤษฎีกานี้ให้มีอายุห้าปี

มาตรา ๔ ให้ผู้อำนวยการสำนักผังเมืองเป็นเจ้าพนักงาน
การผังตามพระราชกฤษฎีกานี้

มาตรา ๕ เขตที่ดินที่จะทำการสำรวจเพื่อการวางและ
จัดทำผังเมืองรวมตามพระราชกฤษฎีกานี้ อยู่ในท้องที่ตำบล
ไม้ขาว ตำบลเทพกษัตรี ตำบลป่าคลอก ตำบลสาธุ ตำบล
ศรีสุนทร และตำบลเชิงทะเล อำเภอถลาง ตำบลกมลา ตำบล
กะทู้ และตำบลป่าตอง อำเภอกะทู้ และตำบลเกาะแก้ว
ตำบลรัชฎา ตำบลวิชิต ตำบลฉลอง ตำบลกระรน และตำบล



ฉบับพิเศษ หน้า ๕๗

เล่ม ๕๔ ตอนที่ ๕๗ ราชกิจจานุเบกษา ๑๕ ตุลาคม ๒๕๒๐

ราวี อำเภอมืองภูเก็ด จังหวัดภูเก็ด ภายในแนวเขตตาม
แผนที่ท้ายพระราชกฤษฎีกานี้

มาตรา ๖ ให้รัฐมนตรีว่าการกระทรวงมหาดไทยรักษาการ
ตามพระราชกฤษฎีกานี้

ผู้รับสนองพระบรมราชโองการ

ธานินทร์ กรัยวิเชียร

นายกรัฐมนตรี



Legislative Institutional Repository of Thailand

แผนที่ท้ายพระราชกฤษฎีกา

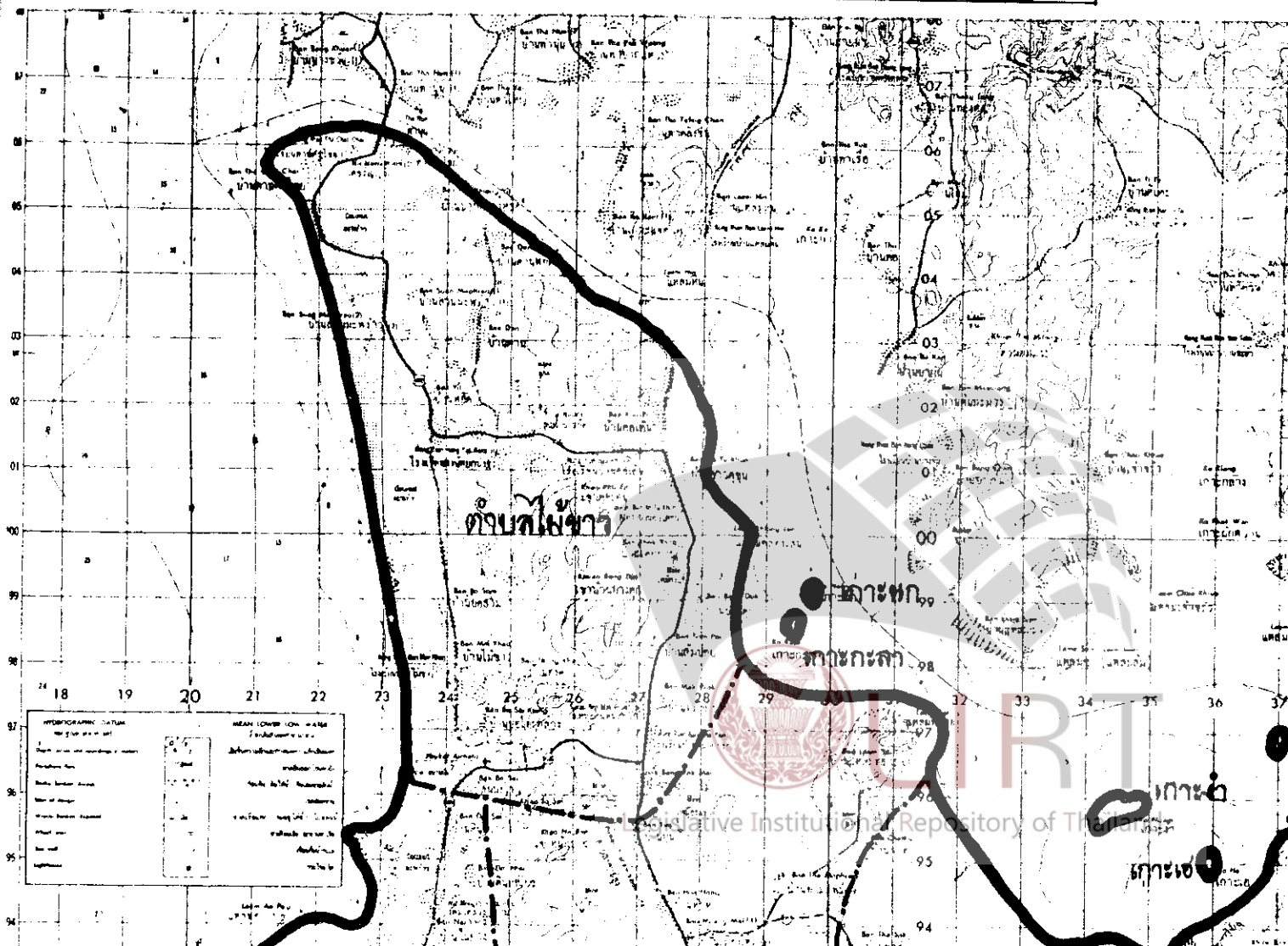
กำหนดเขตที่ดินที่จะทำการสำรวจเพื่อการวางและจัดทำผังเมือง
ในท้องที่ตำบลไผ่ขาว ตำบลเทพกษัตรี ตำบลป่าคอก ตำบลสำค ตำบลศรีสุทธร และ
ตำบลกมลา ตำบลกะทู้ และตำบลป่าตอง อำเภอกะทู้
และตำบลเกาะแก้ว ตำบลรัชฎา ตำบลวิชิต ตำบลคลอง ตำบลกระรอก และตำบล

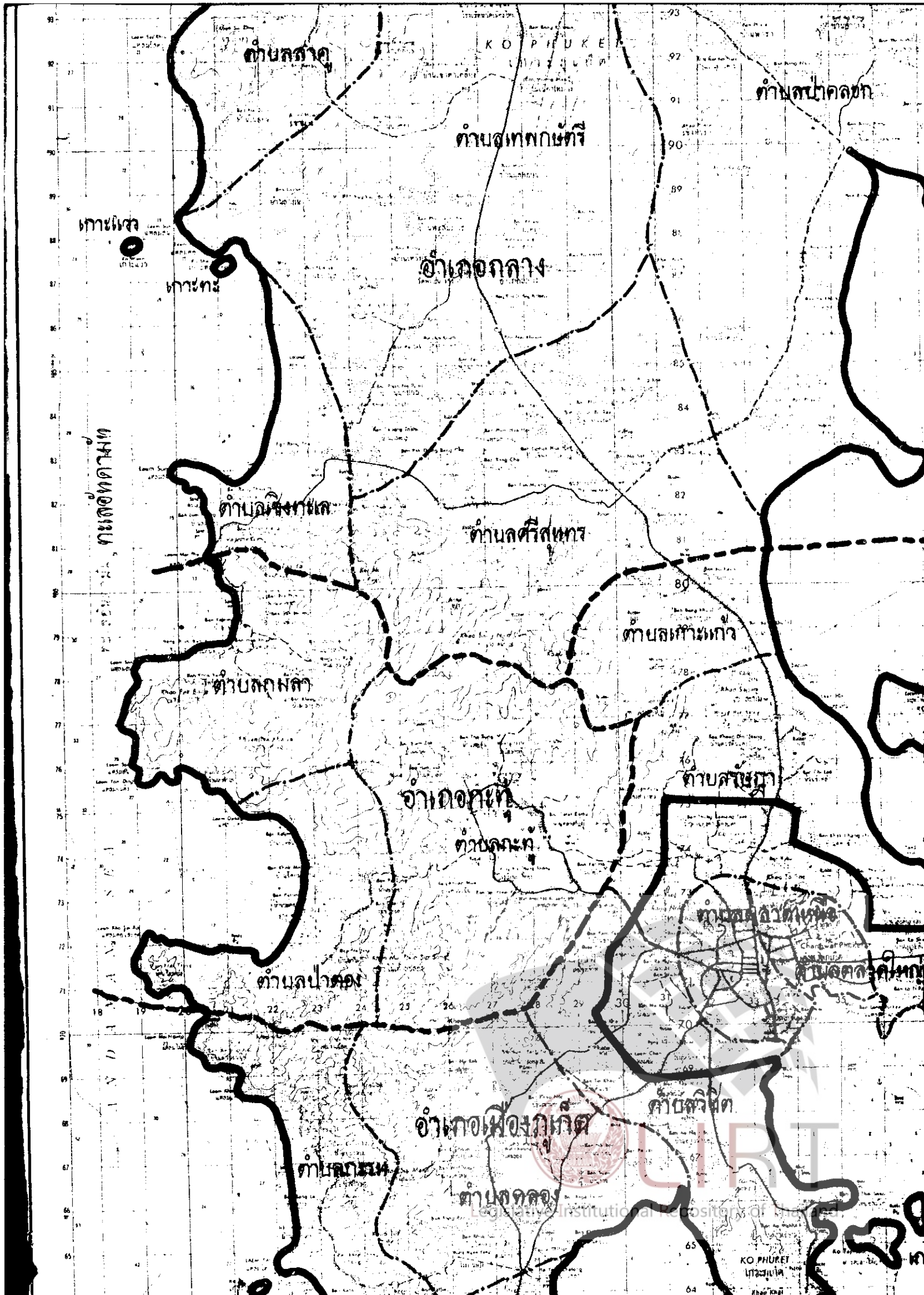
จังหวัดภูเก็ต

พ.ศ. ๒๕๒๑

มาตราส่วน ๑ : ๑๐๐,๐๐๐

0 0.5 1 2 3 4 5 6 กม.





ตำบลลาด

KO PIUKE

ตำบลปาดอก

ตำบลเทพกษัตรี

เกาะใหญ่

เกาะกระ

อำเภอกลาง

เขตอำเภอ, เขตตำบล

ตำบลวังน้ำเย็น

ตำบลศรีสงคราม

ตำบลภูผา

ตำบลเกาะแก้ว

อำเภออุ้มผาง

ตำบลนา

ตำบลกระ

ตำบลลาดพร้าว

ตำบลป่าดง

ตำบลศรีนครินทร์

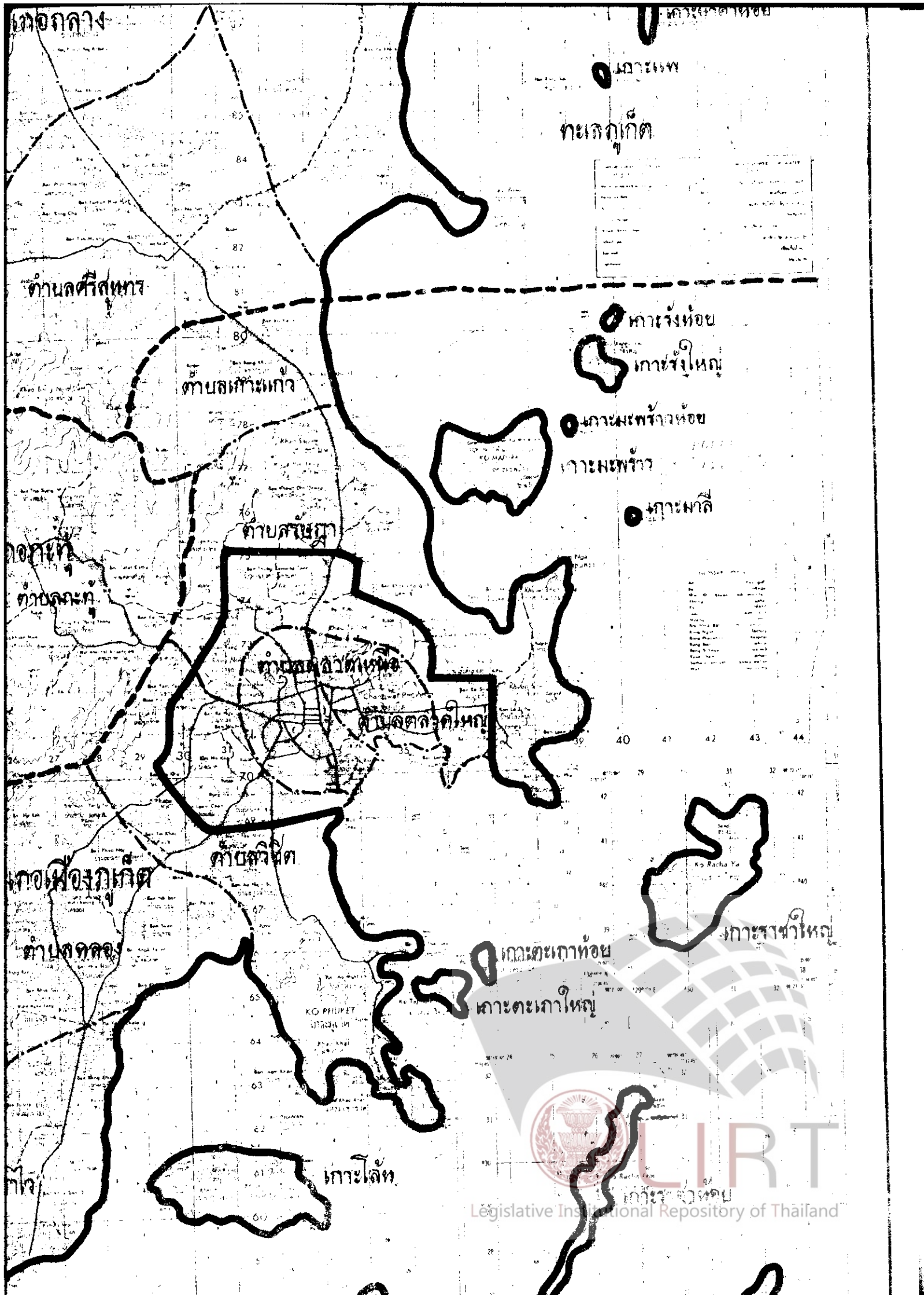
อำเภอเมืองน่าน

ตำบลสัน

ตำบลนา

ตำบลคลอง

KO PHURET



เกาะภูเก็ต
เกาะภูเก็ต

เกาะรังน้อย
เกาะรังใหญ่
เกาะพะงั่วน้อย
เกาะพะงั่ว
เกาะพาลี

เกาะตะกั่วทอง
เกาะตะกั่วใหญ่



LIRT

Legislative Institutional Repository of Thailand

ฉบับพิเศษ หน้า ๕๘

เล่ม ๕๔ ตอนที่ ๕๗ ราชกิจจานุเบกษา ๑๕ ตุลาคม ๒๕๒๐

หมายเหตุ:— เหตุผลในการประกาศใช้พระราชกฤษฎีกาฉบับนี้ คือ เนื่องจากรัฐบาลมีนโยบายที่จะพัฒนาจังหวัดภูเก็ต จึงเป็นการสมควรที่จะวางและจัดทำผังเมืองรวมเพื่อใช้เป็นแนวทางในการพัฒนาในด้านการใช้ประโยชน์ในทรัพย์สิน การคมนาคม และการขนส่งการสาธารณสุขไปกอบบริการสาธารณะ และสภาพแวดล้อม โดยคำนึงถึงการบำรุงรักษาทรัพยากรธรรมชาติและภูมิประเทศทั้งดงามหรือมีคุณค่าในทางธรรมชาติ ดังนั้นเพื่อให้เจ้าหน้าที่มีอำนาจเข้าไปทำการสำรวจที่ดินเพื่อดำเนินการดังกล่าว จึงจำเป็นต้องตราพระราชกฤษฎีกานี้ขึ้น