

### พระราชกฤษฎีกา

กำหนดเขตที่ดินในบริเวณที่ที่จะเวนคืน  
เพื่อขยายทางหลวงแผ่นดินหมายเลข ๓๕๕๖  
สายหนองกระดี่ - ลานสัก  
พ.ศ. ๒๕๓๕

### ภูมิพลอดุลยเดช ป.ร.

ให้ไว้ ณ วันที่ ๑๗ มิถุนายน พ.ศ. ๒๕๓๕  
เป็นปีที่ ๕๑ ในรัชกาลปัจจุบัน

พระบาทสมเด็จพระปรมินทรมหาภูมิพลอดุลยเดช มีพระบรมราชโองการโปรดเกล้าฯ ให้  
ประกาศว่า

โดยที่เป็นการสมควรกำหนดเขตที่ดินในบริเวณที่ที่จะเวนคืน เพื่อขยายทางหลวงแผ่นดิน  
หมายเลข ๓๕๕๖ สายหนองกระดี่ - ลานสัก ในท้องที่อำเภอทัพทัน อำเภอสว่างอารมณ์ และอำเภอ  
ลานสัก จังหวัดอุทัยธานี

อาศัยอำนาจตามความในมาตรา ๑๗๘ ของรัฐธรรมนูญแห่งราชอาณาจักรไทย ซึ่งแก้ไขเพิ่มเติม  
โดยรัฐธรรมนูญแห่งราชอาณาจักรไทย แก้ไขเพิ่มเติม (ฉบับที่ ๕) พุทธศักราช ๒๕๓๘ และมาตรา ๖๘  
วรรคหนึ่ง แห่งพระราชบัญญัติทางหลวง พ.ศ. ๒๕๓๕ ประกอบกับมาตรา ๕ วรรคสาม และมาตรา ๖  
แห่งพระราชบัญญัติว่าด้วยการเวนคืนอสังหาริมทรัพย์ พ.ศ. ๒๕๓๐ จึงทรงพระกรุณาโปรดเกล้าฯ ให้  
ตราพระราชกฤษฎีกาขึ้นไว้ ดังต่อไปนี้

มาตรา ๑ พระราชกฤษฎีกานี้เรียกว่า “พระราชกฤษฎีกากำหนดเขตที่ดินในบริเวณที่ที่จะเวนคืน  
เพื่อขยายทางหลวงแผ่นดินหมายเลข ๓๕๕๖ สายหนองกระดี่ - ลานสัก พ.ศ. ๒๕๓๕”

มาตรา ๒ พระราชกฤษฎีกานี้ให้ใช้บังคับตั้งแต่วันถัดจากวันประกาศในราชกิจจานุเบกษา  
เป็นต้นไป



LIRT

มาตรา ๓ พระราชกฤษฎีกานี้ให้ใช้บังคับได้มีกำหนดสี่ปี

มาตรา ๔ ให้อธิบดีกรมทางหลวงเป็นเจ้าหน้าที่เวนคืนตามพระราชกฤษฎีกานี้

มาตรา ๕ เขตที่ดินในบริเวณที่ที่จะเวนคืนตามพระราชกฤษฎีกานี้ อยู่ในท้องที่อำเภอทัพทัน อำเภอสว่างอารมณ์ และอำเภอลานสัก จังหวัดอุทัยธานี มีส่วนกว้างสองร้อยเมตร ทั้งนี้ ภายในแนวเขตตามแผนที่ท้ายพระราชกฤษฎีกานี้

มาตรา ๖ ให้รัฐมนตรีว่าการกระทรวงคมนาคมรักษาการตามพระราชกฤษฎีกานี้

ผู้รับสนองพระบรมราชโองการ

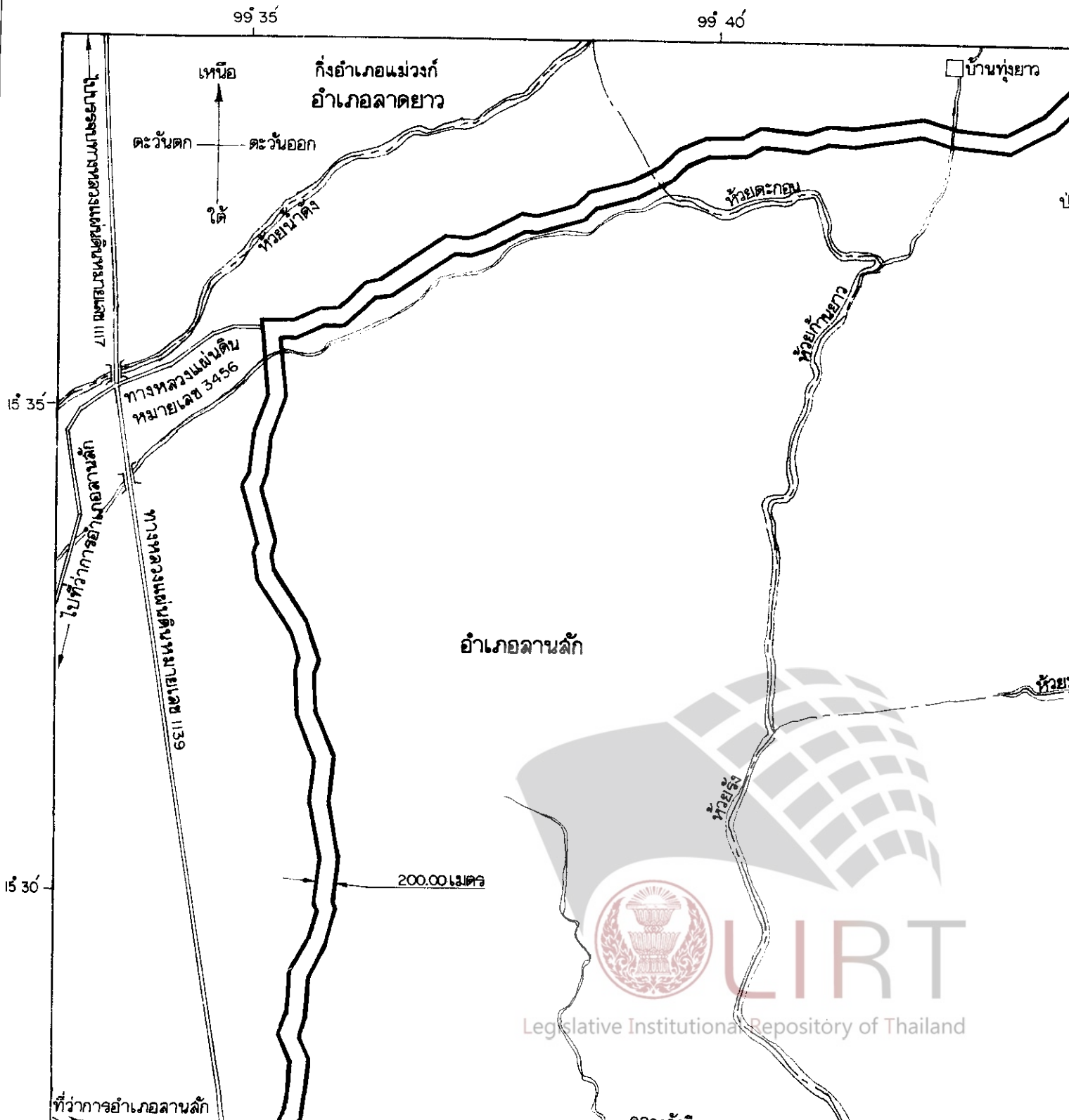
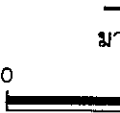
บรรหาร ศิลปอาชา

นายกรัฐมนตรี

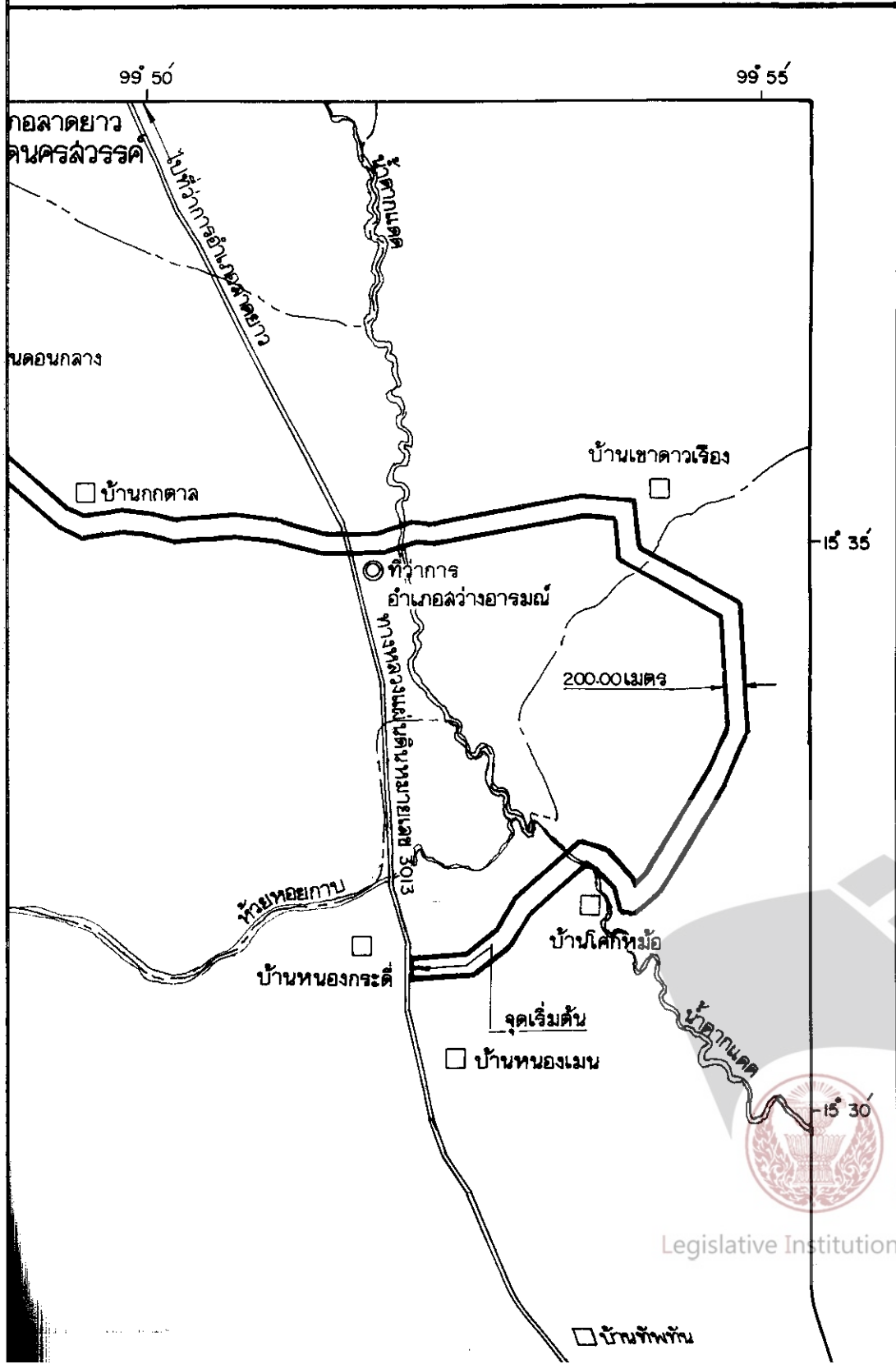


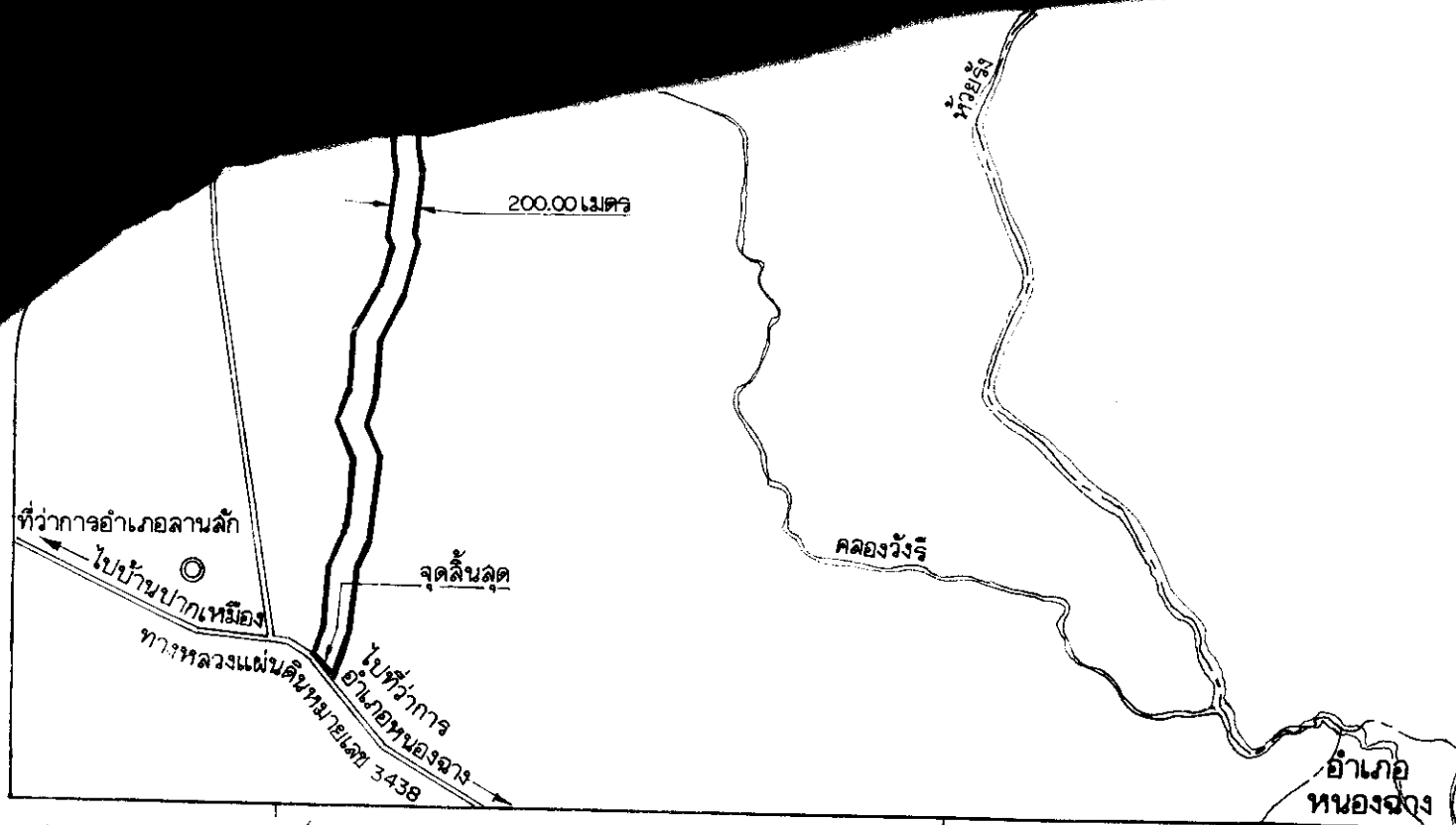
หมายเหตุ :- เหตุผลในการประกาศใช้พระราชกฤษฎีกานี้ คือ เนื่องจากมีความจำเป็นจะต้องขยายทางหลวงแผ่นดินหมายเลข ๓๕๕๖ สายหนองกระดี่ - ลานสัก ในท้องที่อำเภอทัพทัน อำเภอสว่างอารมณ์ และอำเภอลานสัก จังหวัดอุทัยธานี เพื่ออำนวยความสะดวกและความรวดเร็วแก่การจราจรและการขนส่งอันเป็นกิจการสาธารณูปโภค ในการนี้สมควรกำหนดเขตที่ดินในบริเวณที่จะเวนคืนในท้องที่ดังกล่าว เพื่อให้เจ้าหน้าที่หรือผู้ซึ่งได้รับมอบหมายจากเจ้าหน้าที่มีสิทธิเข้าไปทำการสำรวจและเพื่อทราบข้อเท็จจริงเกี่ยวกับอสังหาริมทรัพย์ที่จะต้องเวนคืนที่แน่นอน จึงจำเป็นต้องตราพระราชกฤษฎีกานี้

แผนที่  
กำหนดเขต  
เพื่อขยายทาง  
ล้าย



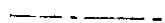













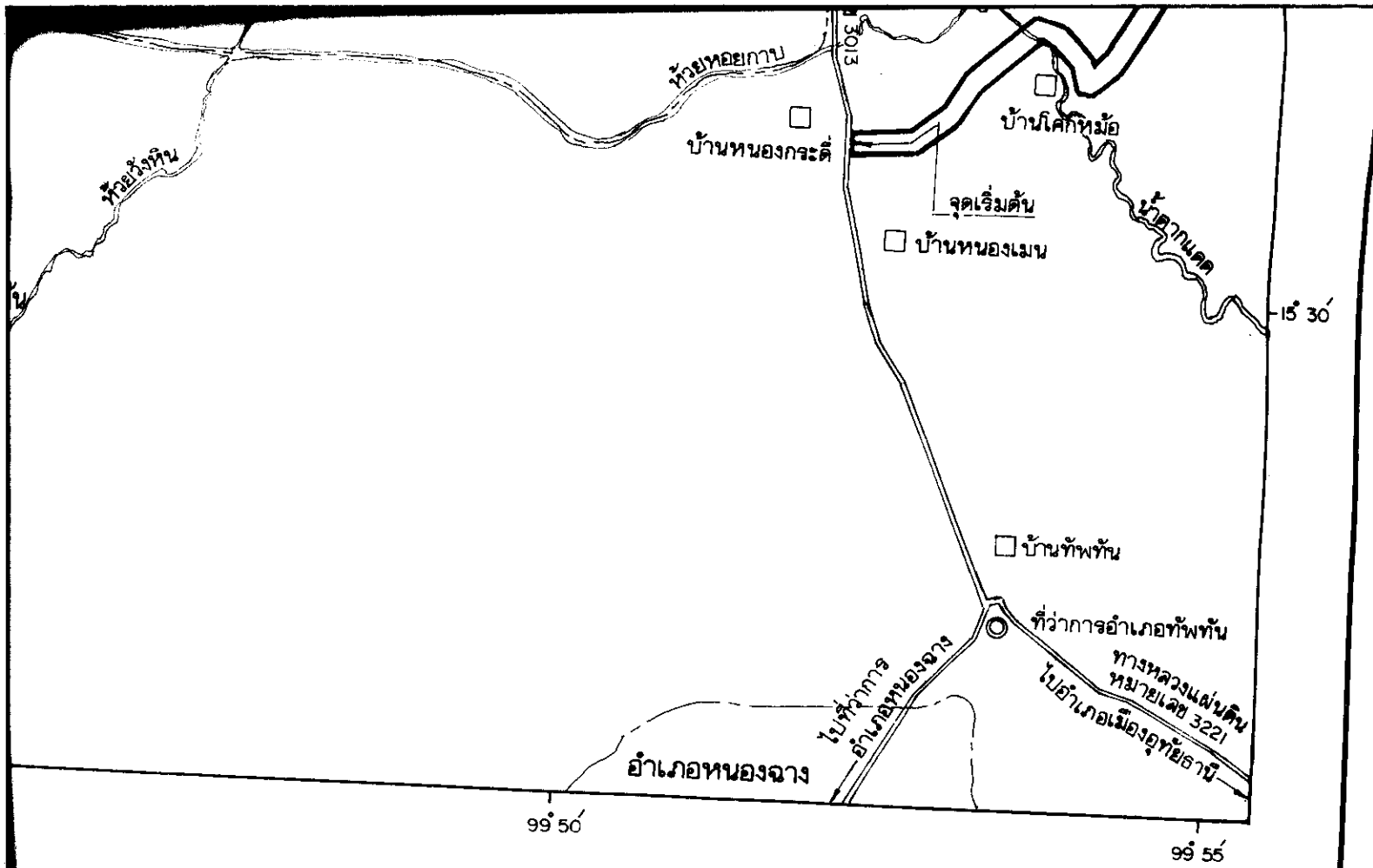
**เครื่องหมาย**

-  แนวเขตที่ดินในบริเวณที่ที่จะเวนคืน
-  เขตจังหวัด
-  เขตอำเภอ
-  ทางหลวง
-  ฝาย
-  คลอง ห้วย
-  ที่ว่าการอำเภอ
-  หมู่บ้าน

99° 35'

99° 40'





( นายวิชา ฉรรพนุเคราะห์ )  
 ผู้อำนวยการสำนักจัดกรรมสิทธิ์ที่ดิน

*[Handwritten signature]*

( นายฉนัน ศรีรุ่งโรจน์ )  
 อธิบดีกรมทางหลวง



LIART

Legislative Institutional Repository of Thailand