

พระราชกฤษฎีกา

กำหนดเขตที่ดิน ในท้องที่ตำบลกลางดง ตำบลไทยชนะศึก
ตำบลทุ่งเสลี่ยม ตำบลบ้านใหม่ไชยมงคล อำเภอทุ่งเสลี่ยม และตำบลราวต้นจันทร์
ตำบลนาขุนไกร อำเภอสรีสำโรง จังหวัดสุโขทัย
ให้เป็นเขตปฏิรูปที่ดิน

พ.ศ. ๒๕๕๑

ภูมิพลอดุลยเดช ป.ร.

ให้ไว้ ณ วันที่ ๔ สิงหาคม พ.ศ. ๒๕๕๑
เป็นปีที่ ๕๓ ในรัชกาลปัจจุบัน

พระบาทสมเด็จพระปรมินทรมหาภูมิพลอดุลยเดช มีพระบรมราชโองการโปรดเกล้าฯ ให้
ประกาศว่า

โดยที่เป็นการสมควรกำหนดเขตที่ดิน ในท้องที่ตำบลกลางดง ตำบลไทยชนะศึก ตำบลทุ่งเสลี่ยม
ตำบลบ้านใหม่ไชยมงคล อำเภอทุ่งเสลี่ยม และตำบลราวต้นจันทร์ ตำบลนาขุนไกร อำเภอสรีสำโรง
จังหวัดสุโขทัย ให้เป็นเขตปฏิรูปที่ดิน

อาศัยอำนาจตามความในมาตรา ๒๒๑ ของรัฐธรรมนูญแห่งราชอาณาจักรไทย และมาตรา ๒๕
วรรคหนึ่ง แห่งพระราชบัญญัติการปฏิรูปที่ดินเพื่อเกษตรกรรม พ.ศ. ๒๕๑๘ จึงทรงพระกรุณาโปรดเกล้าฯ ให้
ตราพระราชกฤษฎีกาขึ้นไว้ ดังต่อไปนี้

มาตรา ๑ พระราชกฤษฎีกานี้เรียกว่า “พระราชกฤษฎีกากำหนดเขตที่ดิน ในท้องที่ตำบล
กลางดง ตำบลไทยชนะศึก ตำบลทุ่งเสลี่ยม ตำบลบ้านใหม่ไชยมงคล อำเภอทุ่งเสลี่ยม และตำบล
ราวต้นจันทร์ ตำบลนาขุนไกร อำเภอสรีสำโรง จังหวัดสุโขทัย ให้เป็นเขตปฏิรูปที่ดิน พ.ศ. ๒๕๕๑”

มาตรา ๒ พระราชกฤษฎีกานี้ให้ใช้บังคับตั้งแต่วันถัดจากวันประกาศในราชกิจจานุเบกษา
เป็นต้นไป



LIRT

มาตรา ๓ ให้ที่ดินในท้องที่ตำบลกลางดง ตำบลไทยชนะศึก ตำบลทุ่งเสลี่ยม ตำบลบ้านใหม่ ไชยมงคล อำเภอทุ่งเสลี่ยม และตำบลราวต้นจันทร์ ตำบลนาขุนไกร อำเภอสรีสำโรง จังหวัดสุโขทัย ภายในแนวเขตตามแผนที่ท้ายพระราชกฤษฎีกานี้ เป็นเขตปฏิรูปที่ดิน

มาตรา ๔ ให้รัฐมนตรีว่าการกระทรวงการคลัง รัฐมนตรีว่าการกระทรวงเกษตรและสหกรณ์ และรัฐมนตรีว่าการกระทรวงมหาดไทยรักษาการตามพระราชกฤษฎีกานี้

ผู้รับสนองพระบรมราชโองการ

ชวน หลีกภัย

นายกรัฐมนตรี


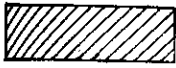







19
20


๕ ๓ ๗

19
10



เครื่องหมาย


-  แนวเขตปฏิรูปที่ดิน
-  บริเวณที่กันออกจากเขตปฏิรูปที่ดิน
-  เขตจังหวัด
-  เขตอำเภอ
-  เขตตำบล
-  ทางหลวง
-  แม่น้ำ
-  หมู่บ้าน
-  วัด


(นาย ก)

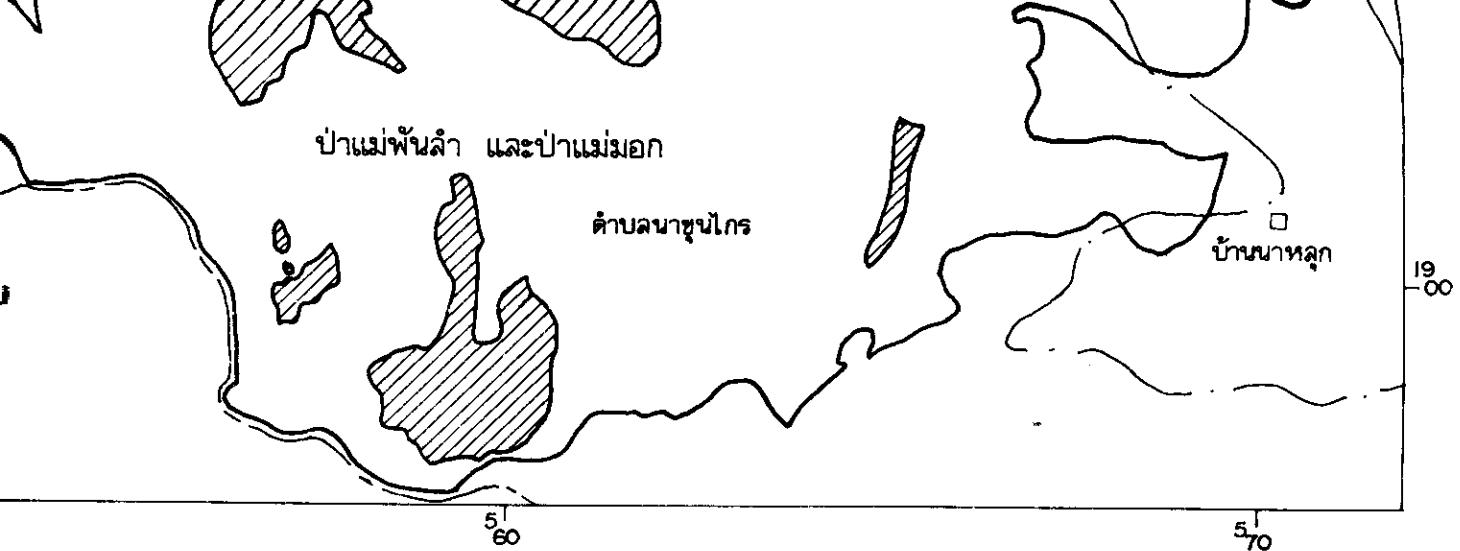
ผู้อำนวยการ


(นาย ข ก)


เลขที่การดำเนินการ



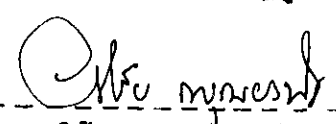
Legislative Institutional Repository of Thailand



ปฏิรูปที่ดิน
นอกจากเขตปฏิรูปที่ดิน


(นายกิตติ นุชาลัย)

ผู้อำนวยการกองจัดการปฏิรูปที่ดิน


(นายอภิชัย การ์ณวณิช)

เลขที่การดำเนินงาน การปฏิรูปที่ดินเพื่อเกษตรกรรม



Legislative Institutional Repository of Thailand

เหตุ :- เหตุผลในการประกาศใช้พระราชกฤษฎีกานี้ คือ เนื่องจากในท้องที่ตำบลกลางดง ตำบลไทยชนะศึก
ทุ่งเสลี่ยม ตำบลบ้านใหม่ไชยเมงคล อำเภอทุ่งเสลี่ยม และตำบลราวคันจันทร์ ตำบลนาขุนไกร อำเภอสรีสำโรง
ได้สุโขทัย มีเกษตรกรผู้ไม่มีที่ดินประกอบเกษตรกรรมเป็นของตนเอง หรือมีที่ดินเล็กน้อยไม่เพียงพอแก่การ
ชีพ หรือต้องเช่าที่ดินของผู้อื่นประกอบเกษตรกรรมอยู่เป็นจำนวนมาก สมควรกำหนดเขตที่ดินในท้องที่ดังกล่าว
นเขตปฏิรูปที่ดิน จึงจำเป็นต้องตราพระราชกฤษฎีกานี้

