



พระราชกฤษฎีกา

กำหนดเขตที่ดินในบริเวณที่ที่จะเวนคืน

เพื่อขยายทางหลวงแผ่นดินหมายเลข ๒๓๗๑ สายแยกทางหลวงแผ่นดินหมายเลข ๒๒๖

(ศิขรภูมิ) - บรรจบทางหลวงแผ่นดินหมายเลข ๒๐๗๗ (สังขะ)

พ.ศ. ๒๕๓๗

ภูมิพลอดุลยเดช ป.ร.

ให้ไว้ ณ วันที่ ๒๓ ธันวาคม พ.ศ. ๒๕๓๗

เป็นปีที่ ๔๘ ในรัชกาลปัจจุบัน

พระบาทสมเด็จพระปรมินทรมหาภูมิพลอดุลยเดช มีพระบรมราชโองการโปรดเกล้าฯ ให้ประกาศว่า

โดยที่เป็นการสมควรกำหนดเขตที่ดินในบริเวณที่ที่จะเวนคืน เพื่อขยายทางหลวงแผ่นดินหมายเลข ๒๓๗๑ สายแยกทางหลวงแผ่นดินหมายเลข ๒๒๖ (ศิขรภูมิ) - บรรจบทางหลวงแผ่นดินหมายเลข ๒๐๗๗ (สังขะ) ในท้องที่อำเภอศิขรภูมิ และอำเภอสังขะ จังหวัดสุรินทร์

อาศัยอำนาจตามความในมาตรา ๑๗๕ ของรัฐธรรมนูญแห่งราชอาณาจักรไทย และมาตรา ๖๔ วรรคหนึ่ง แห่งพระราชบัญญัติทางหลวง พ.ศ. ๒๕๓๕ ประกอบกับมาตรา ๕ วรรคสาม และมาตรา ๖ แห่งพระราชบัญญัติว่าด้วยการเวนคืนอสังหาริมทรัพย์ พ.ศ. ๒๕๓๐ จึงทรงพระกรุณาโปรดเกล้าฯ ให้ตราพระราชกฤษฎีกาขึ้นไว้ ดังต่อไปนี้

มาตรา ๑ พระราชกฤษฎีกานี้เรียกว่า “พระราชกฤษฎีกากำหนดเขตที่ดินในบริเวณที่ที่จะเวนคืน เพื่อขยายทางหลวงแผ่นดินหมายเลข ๒๓๗๑ สายแยกทางหลวงแผ่นดินหมายเลข ๒๒๖ (ศิขรภูมิ) - บรรจบทางหลวงแผ่นดินหมายเลข ๒๐๗๗ (สังขะ) พ.ศ. ๒๕๓๗”

มาตรา ๒ พระราชกฤษฎีกานี้ให้ใช้บังคับตั้งแต่วันถัดจากวันประกาศในราชกิจจานุเบกษา เป็นต้นไป

มาตรา ๓ พระราชกฤษฎีกานี้ให้ใช้บังคับได้มีกำหนดสี่ปี

มาตรา ๔ ให้อธิบดีกรมทางหลวงเป็นเจ้าหน้าที่เวนคืนตามพระราชกฤษฎีกานี้

มาตรา ๕ เขตที่ดินในบริเวณที่จะเวนคืนตามพระราชกฤษฎีกานี้ อยู่ในท้องที่อำเภอสีขรภูมิ และอำเภอสังขะ จังหวัดสุรินทร์ มีส่วนกว้างสองร้อยเมตร ทั้งนี้ ภายในแนวเขตตามแผนที่ท้ายพระราชกฤษฎีกานี้

มาตรา ๖ ให้รัฐมนตรีว่าการกระทรวงคมนาคมรักษาการตามพระราชกฤษฎีกานี้

ผู้รับสนองพระบรมราชโองการ

ชวน หลีกภัย

นายกรัฐมนตรี

แผนที่ที่ท้ายพระราชกฤษฎีกา
กำหนดเขตที่ดินในบริเวณที่จะเวนคืน
เพื่อขยายทางหลวงแผ่นดินหมายเลข 2371

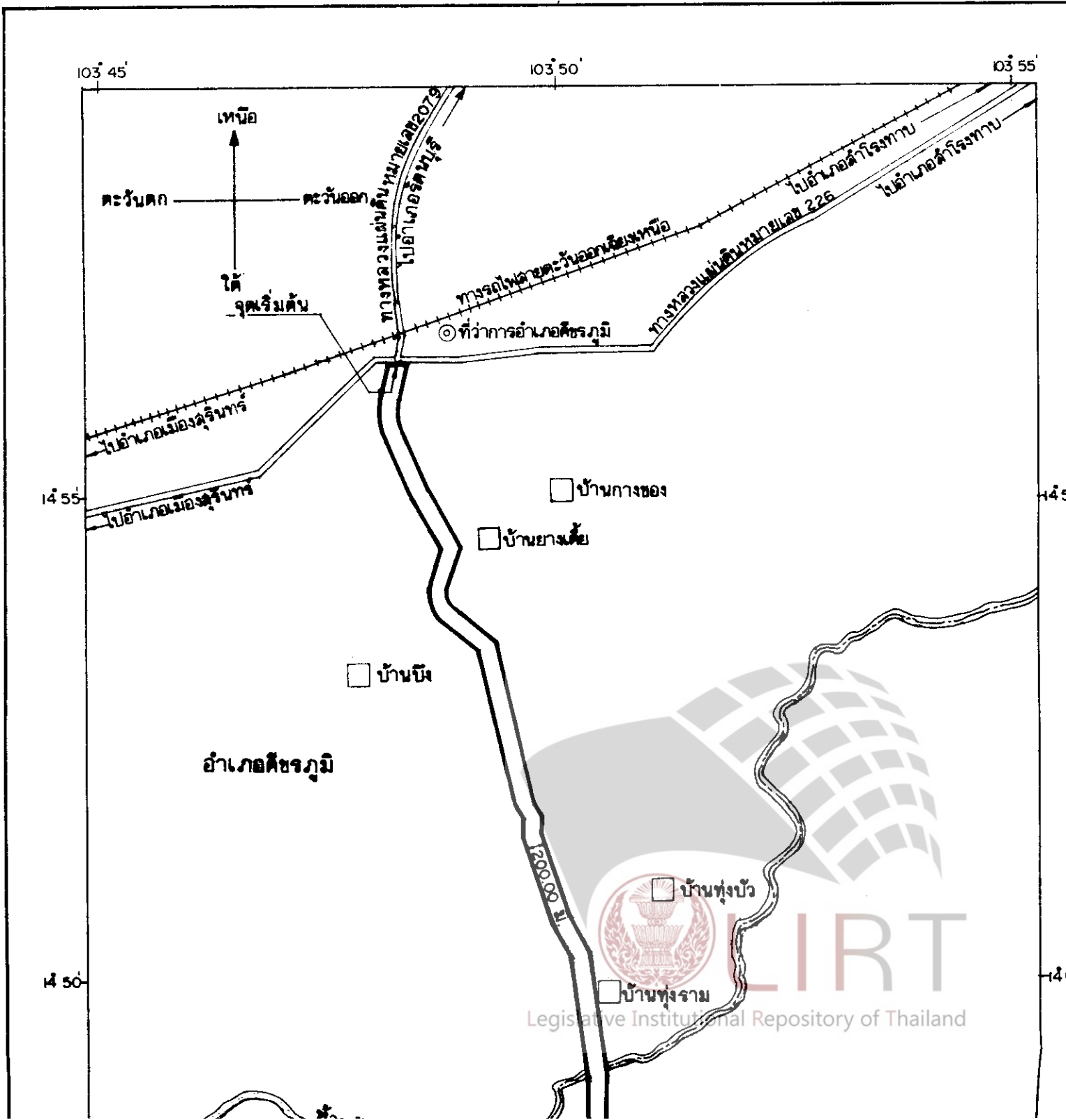
ลายแยกทางหลวงแผ่นดินหมายเลข 226 (ศิขรภูมิ) - บรรจบทางหลวงแผ่นดินหมายเลข 2077 (ดั่งชะ)

พ.ศ. 2587.

มาตราส่วน 1:100000



กิโลเมตร



แผนที่ที่ถ่ายพระราชกฤษฎีกา
กำหนดเขตที่ดินในบริเวณที่จะเวนคืน
เพื่อขยายทางหลวงแผ่นดินหมายเลข 2371

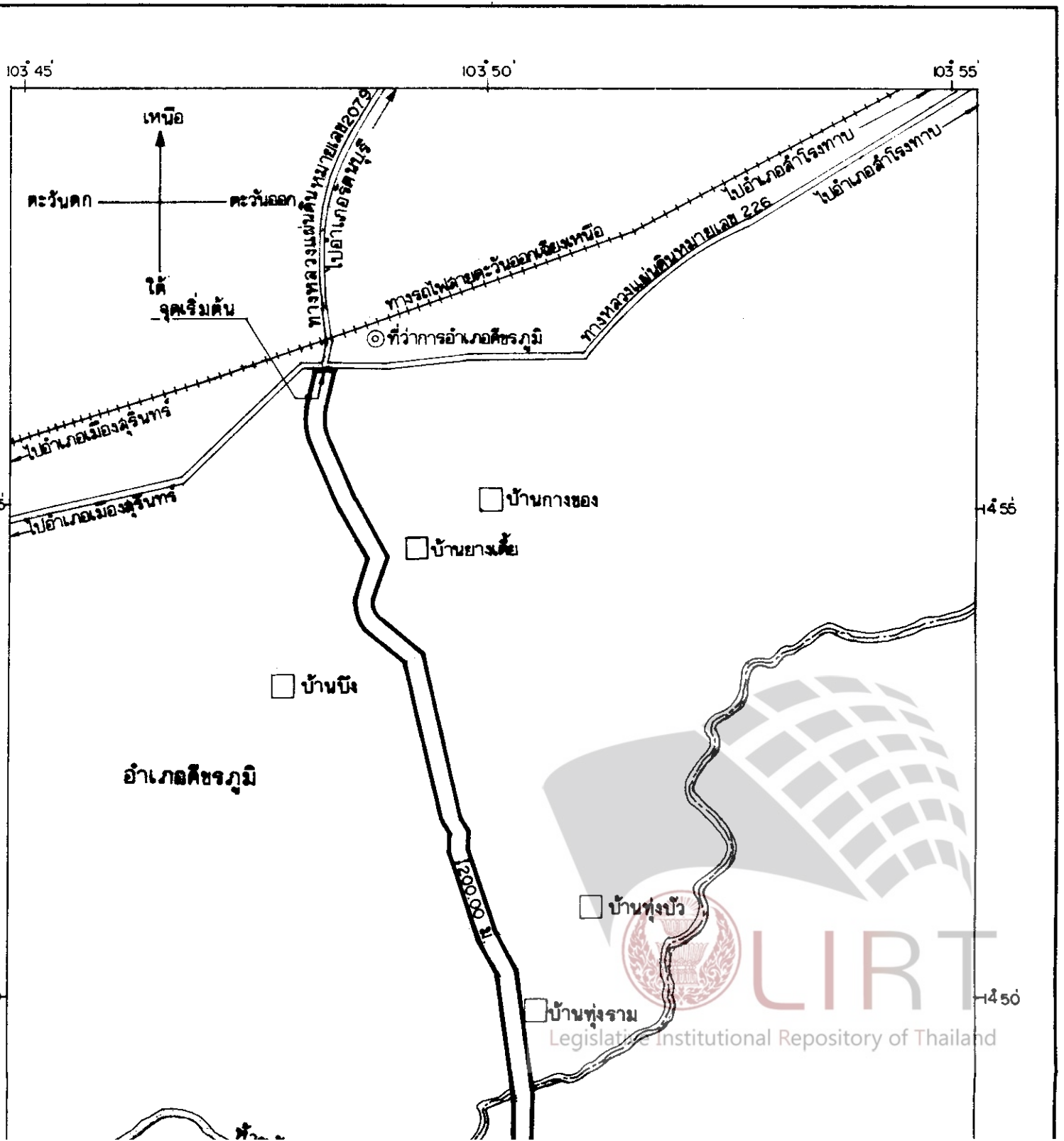
ลายแยกทางหลวงแผ่นดินหมายเลข 226 (ศิขรภูมิ) - บรรจบทางหลวงแผ่นดินหมายเลข 2077 (ดั่งชะ)

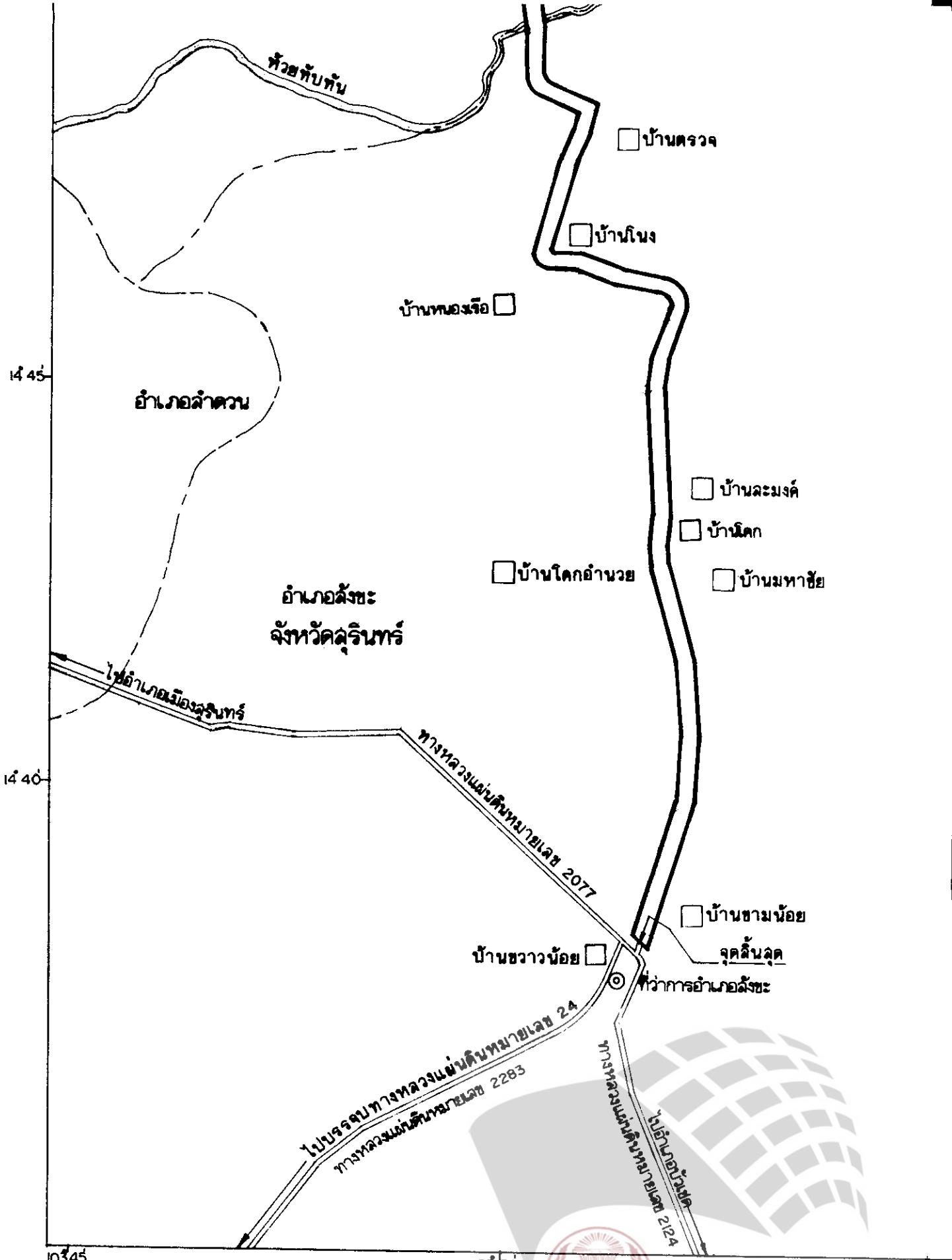
พ.ศ. 2537

มาตราส่วน 1:100000


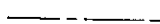



กิโลเมตร

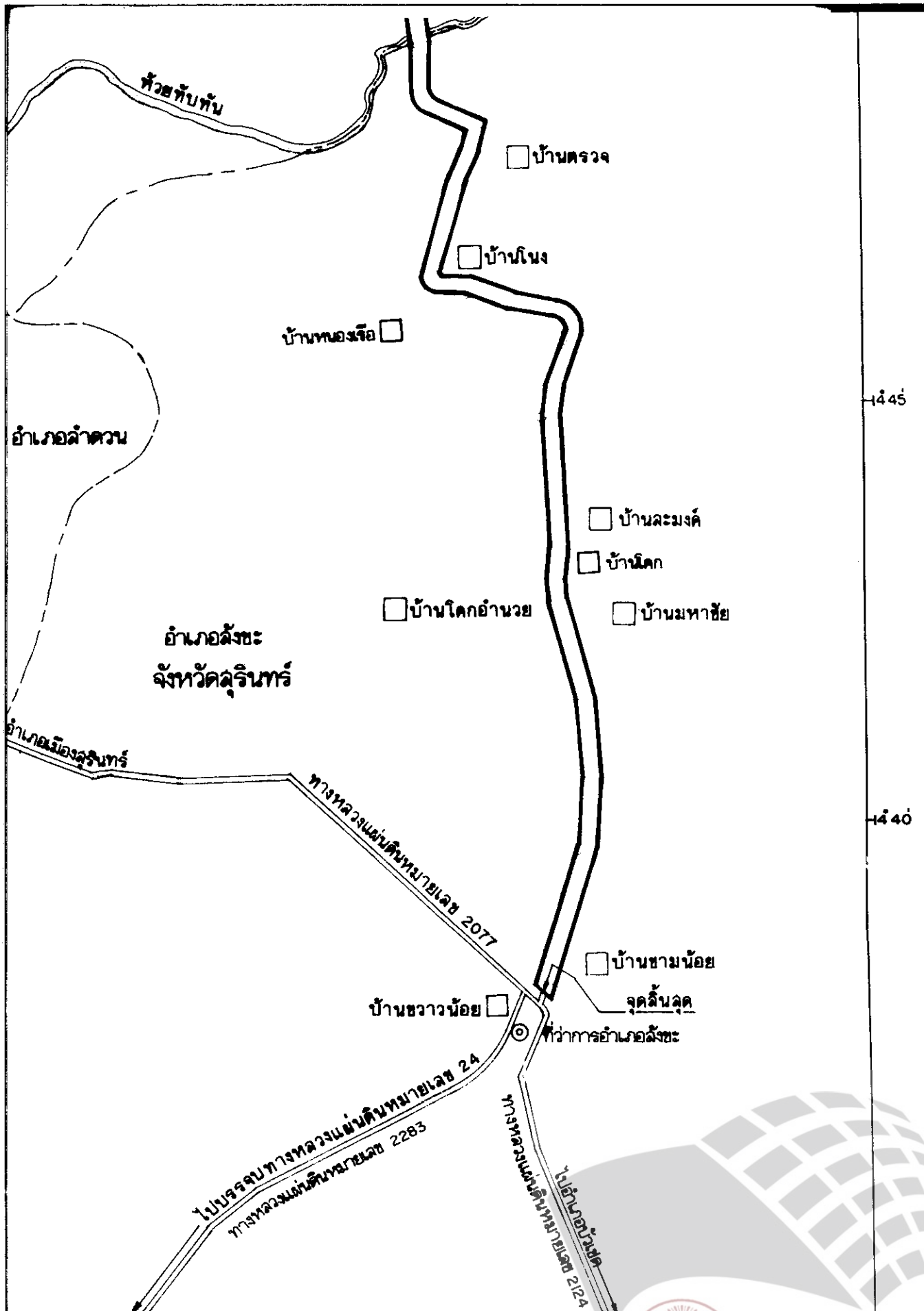







เครื่องหมาย

-  แนวเขตที่ดินในบริเวณที่จะเวนคืน
-  เขตอำเภอ
-  ทางหลวง

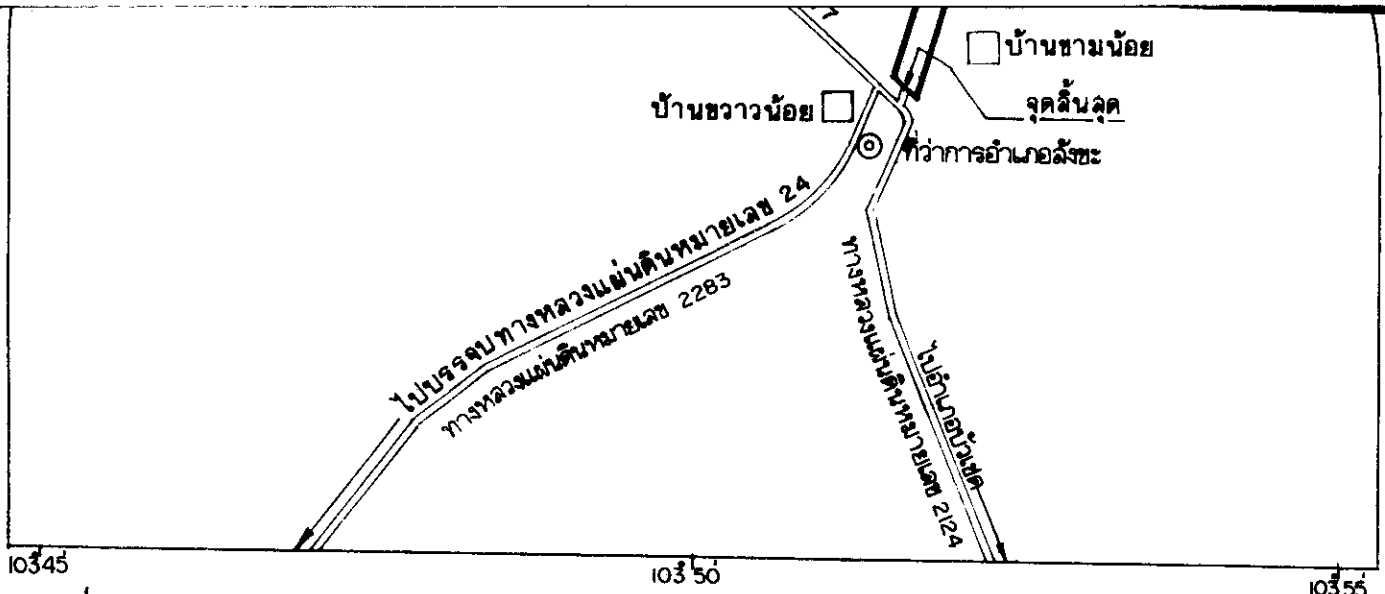
Handwritten signature




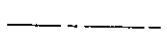





หมายเหตุ


-  แนวเขตที่ดินในบริเวณที่จะเวนคืน
-  เขตอำเภอ
-  ทางหลวง


๘



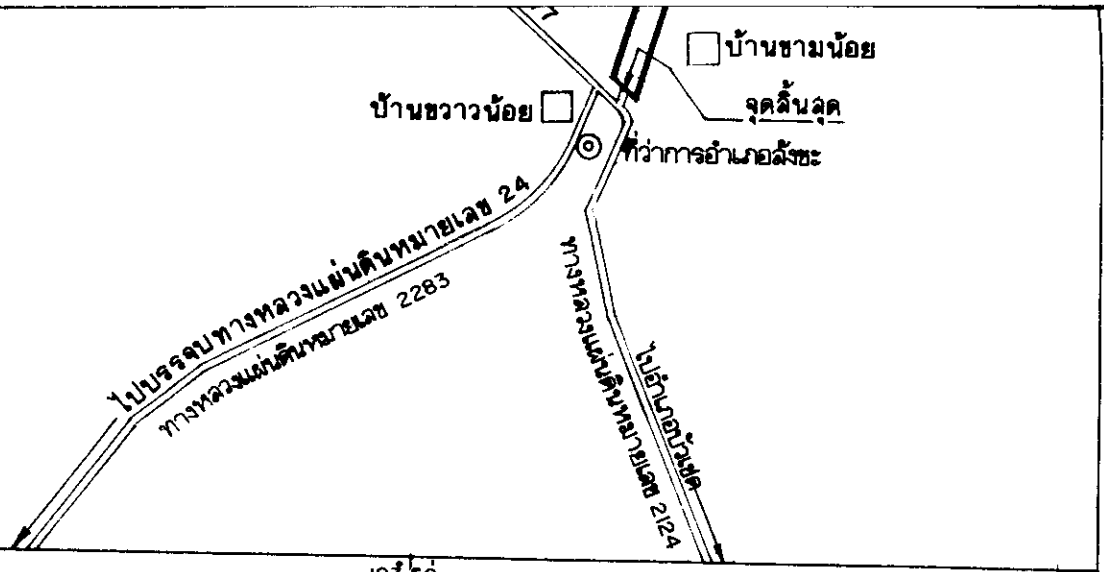
เครื่องหมาย

-  แนวเขตที่ดินในบริเวณที่จะเวนคืน
-  เขตอำเภอ
-  ทางหลวง
-  ทางรถไฟ
-  ห้วย
-  ที่ว่าการอำเภอ
-  หมู่บ้าน


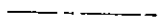






 (นายวิชา สรรพคุณเคราะห์)
 ผู้อำนวยการกองจัดกรรมสิทธิ์ที่ดิน



 (นายฉันทน์ ศรีรุ่งโรจน์)
 อธิบดีกรมทางหลวง






เครื่องหมาย

-  แนวเขตที่ดินในบริเวณที่จะเวนคืน
-  เขตอำเภอ
-  ทางหลวง
-  ทางรถไฟ
-  ห้วย
-  ที่ว่าการอำเภอ
-  หมู่บ้าน


 (นายวิชา ลรรพคุณเคราะห์)
 ผู้อำนวยการกองจัดกรรมสิทธิ์ที่ดิน


 (นายฉันทน์ ศรีรุ่งโรจน์)
 อธิบดีกรมทางหลวง



หมายเหตุ :- เหตุผลในการประกาศใช้พระราชกฤษฎีกานี้ คือ เนื่องจากมีความจำเป็นจะต้องขยายทางหลวงแผ่นดินหมายเลข ๒๓๗๑ สายแยกทางหลวงแผ่นดินหมายเลข ๒๒๖ (สีขรภูมิ) - บรรจบทางหลวงแผ่นดินหมายเลข ๒๐๗๗ (สังขะ) ในท้องที่อำเภอสีขรภูมิ และอำเภอสังขะ จังหวัดสุรินทร์ เพื่ออำนวยความสะดวกและความรวดเร็วแก่การจราจร และการขนส่งอันเป็นกิจการสาธารณูปโภค ในการนี้สมควรกำหนดเขตที่ดินในบริเวณที่จะเวนคืนในท้องที่ดังกล่าว เพื่อให้เจ้าหน้าที่หรือผู้ซึ่งได้รับมอบหมายจากเจ้าหน้าที่มีสิทธิเข้าไปทำการสำรวจและเพื่อทราบข้อเท็จจริงเกี่ยวกับอสังหาริมทรัพย์ที่จะต้องเวนคืนที่แน่นอน จึงจำเป็นต้องตราพระราชกฤษฎีกานี้