

พระราชกฤษฎีกา

กำหนดเขตต์หวงห้ามที่ดิน อำเภอเมืองลพบุรี อําเภอ  
บ้านเช่า อําเภอโคกสำโรง จังหวัดลพบุรี และอําเภอ  
ปากเพรียว อําเภอหนองโดน อําเภอชัยบาดาล  
จังหวัดสระบุรี พุทธศักราช ๒๕๗๕

ในพระปรมาภิไธยสมเด็จพระเจ้าอยู่หัวอานันทมหิดล  
คณะผู้สำเร็จราชการแทนพระองค์  
(ตามประกาศประธานสภาผู้แทนราษฎร  
ลงวันที่ ๒๐ สิงหาคม พุทธศักราช ๒๕๗๔)

ชาติชาย ทัฬหอำภา

เจ้าพระยายมราช

พล. อ. เจ้าพระยาพิชเชนทรวชิริน

ตราไว้ ณ วันที่ ๑๒ กุมภาพันธ์ พุทธศักราช ๒๕๗๕

เป็นปีที่ ๓ ในรัชชกาลปัจจุบัน

โดยที่เห็นสมควรกำหนดเขตต์หวงห้ามที่ดินอำเภอเมือง  
ลพบุรี อำเภอบ้านเช่า อำเภอโคกสำโรง จังหวัดลพบุรี และ  
อำเภอปากเพรียว อำเภอหนองโดน อำเภอชัยบาดาล  
จังหวัดสระบุรี ไว้สำหรับประโยชน์ในราชการทหาร

คณะผู้สำเร็จราชการแทนพระองค์ในพระปรมาภิไธย  
สมเด็จพระเจ้าอยู่หัว อาศัยอำนาจตามความในมาตรา ๕  
แห่งพระราชบัญญัติว่าด้วยการหวงห้ามที่ดินรกร้างว่างเปล่า  
อันเป็นสาธารณสมบัติของแผ่นดิน พุทธศักราช ๒๔๗๔ จึง  
ให้ตราพระราชกฤษฎีกาขึ้นไว้ ตั้งต่อไปนี้

มาตรา ๑ พระราชกฤษฎีกานี้ให้เรียกว่า “พระราชกฤษฎีกา  
กำหนดเขตต์หวงห้ามที่ดิน อำเภอเมืองลพบุรี อำเภอบ้านเช่า  
อำเภอโคกสำโรง จังหวัดลพบุรี และอำเภอปากเพรียว  
อำเภอหนองโดน อำเภอชัยบาดาล จังหวัดสระบุรี พุทธ  
ศักราช ๒๕๗๕”

มาตรา ๒ ให้ใช้พระราชกฤษฎีกานี้ ตั้งแต่วันประกาศ  
ในราชกิจจานุเบกษาเป็นต้นไป

มาตรา ๓ ให้ผู้บังคับการจังหวัดทหารบกลพบุรี เป็น  
เจ้าหน้าที่ผู้มีอำนาจในการหวงห้ามที่ดินตามพระราชกฤษฎีกานี้



LIRT

มาตรา ๔ ที่ดินรกร้างว่างเปล่า ซึ่งอยู่ภายในเขตต์หวงห้ามเส้นสี่ดำหมายเลข ๓ ตามแผนที่ท้ายพระราชกฤษฎีกานี้ ห้ามมิให้ผู้ใดเข้าจับจองหักร้างเข้าจัดทำหรือปลูกสร้างด้วยประการใด ๆ ในที่ดินเหล่านั้น เว้นแต่จะได้รับอนุญาตเป็นหนังสือจากเจ้าหน้าที่

มาตรา ๕ ให้รัฐมนตรีว่าการกระทรวงกลาโหมและรัฐมนตรีว่าการกระทรวงมหาดไทยมีหน้าที่รักษาการให้เป็นไปตามพระราชกฤษฎีกานี้

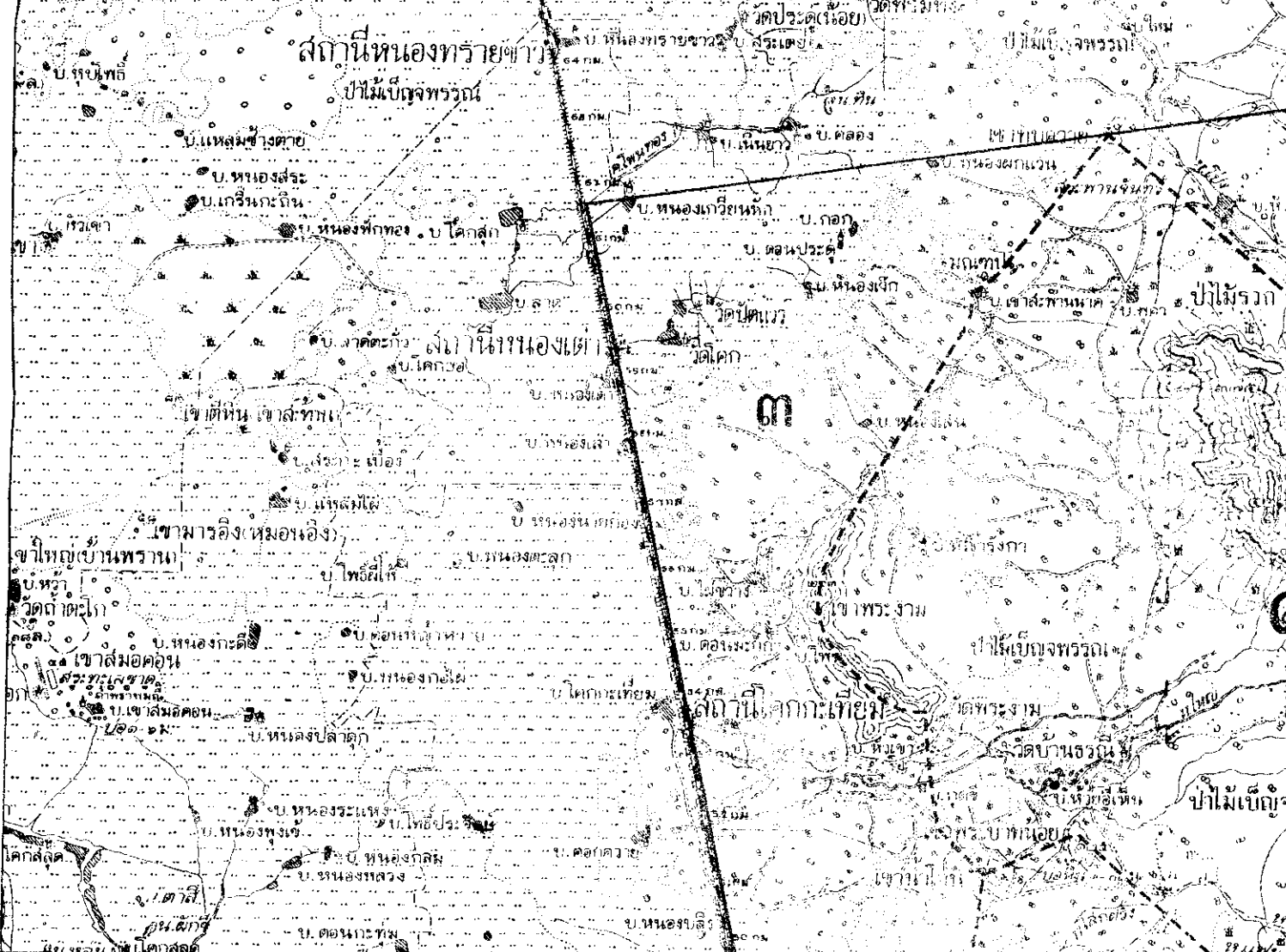
ผู้รับสนองพระบรมราชโองการ

พ.อ. พลพลพยุหเสนา

นายกรัฐมนตรี



สถานีหนองทรายขาว  
ป่าไม้เบญจพรรณ



แผนที่

ลพบุรี-สระบุรี

แสดงแนวเขตตัดตามพระราชกฤษฎีกา

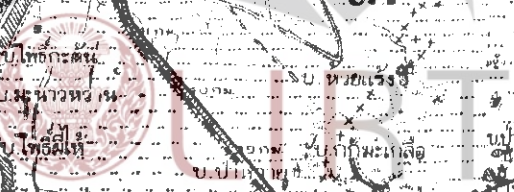
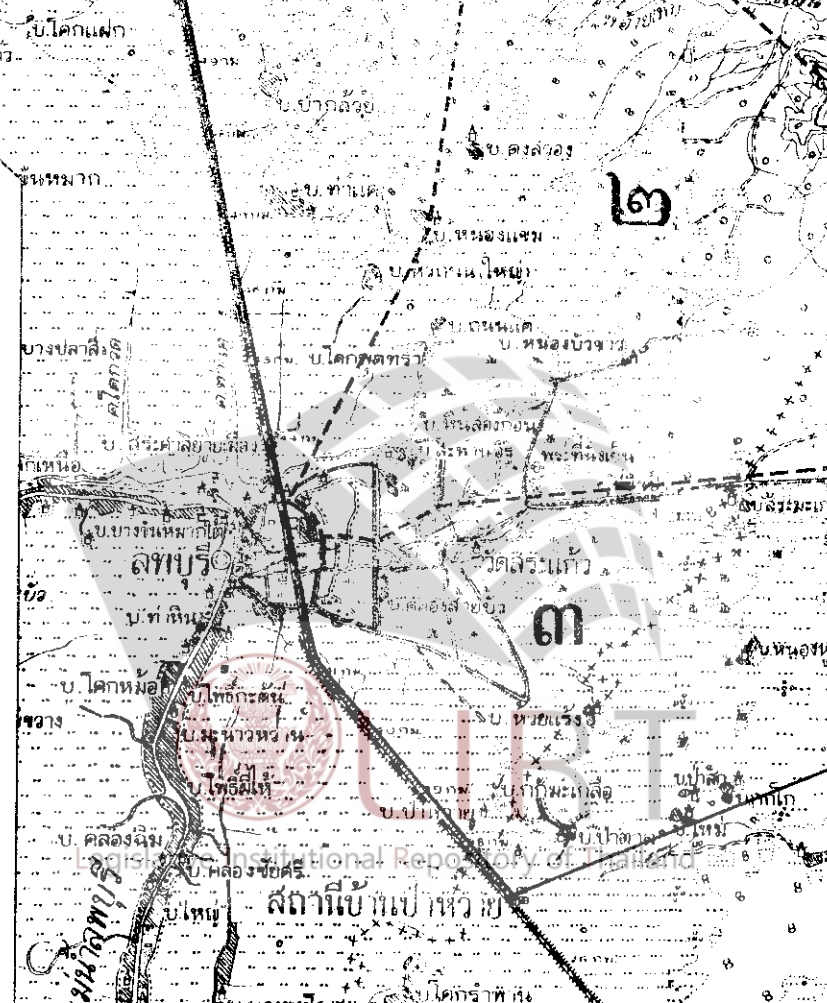
มาตราส่วน ๑:๑๐๐,๐๐๐



๑ แนวเขตตัดสนามยิงปืนโคกกระเทียม  
๒ แนวเขตตัดตามพระราชกฤษฎีกาซึ่ง  
ประกาศแล้วเมื่อวันที่ ๕ สิงหาคม  
พ.ศ. ๒๔๗๙  
๓ แนวเขตตัดตามพระราชกฤษฎีกา

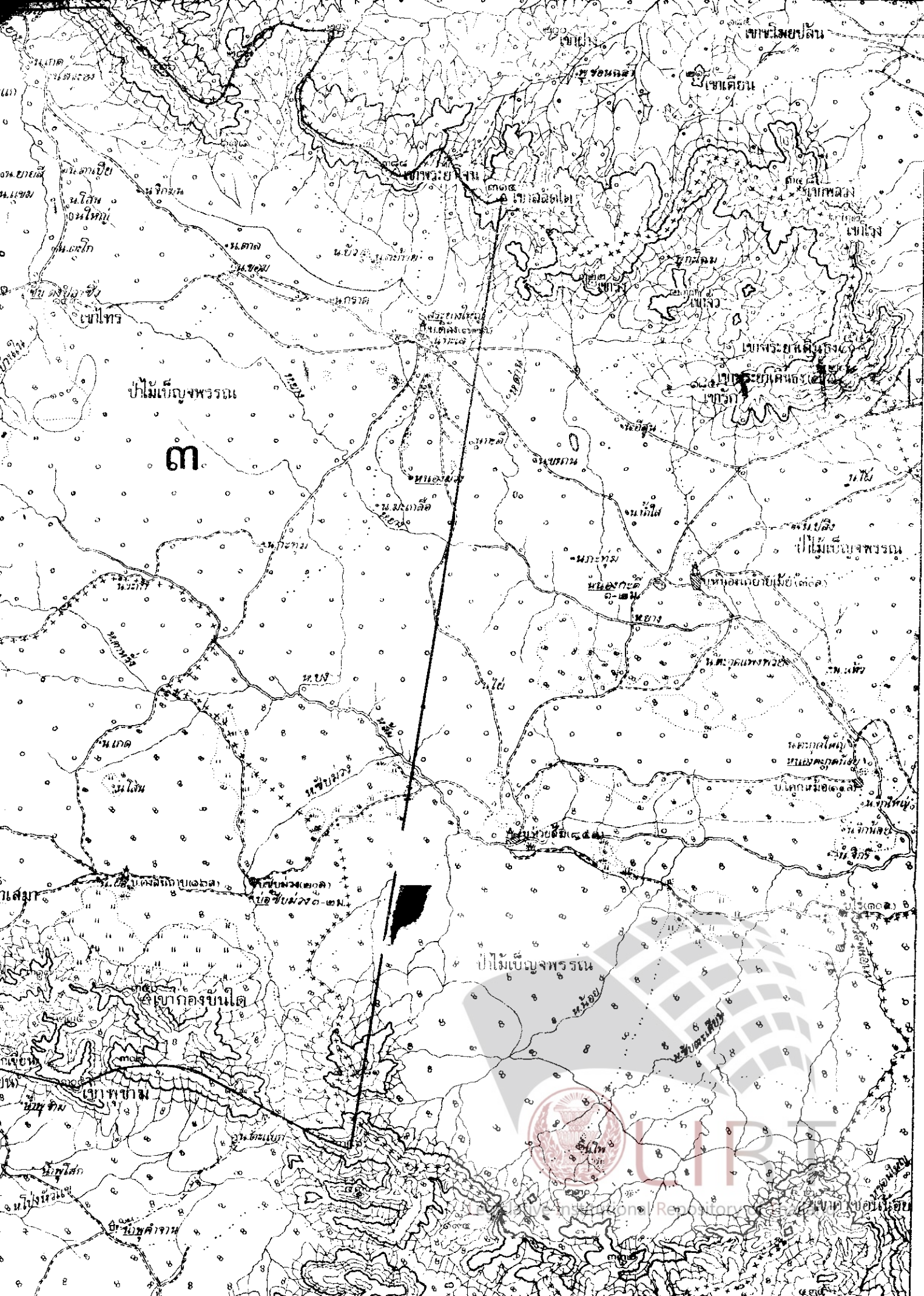
ห.อ. วิจิตรพงศ์  
เจ้ากรมแผนที่

พ.ท. อุทัยเมทธิ ัตตรวง



สถานีเก็บใบหญ้า





๓

ป่าไม้เบญจพรรณ

ป่าไม้เบญจพรรณ

ป่าไม้เบญจพรรณ

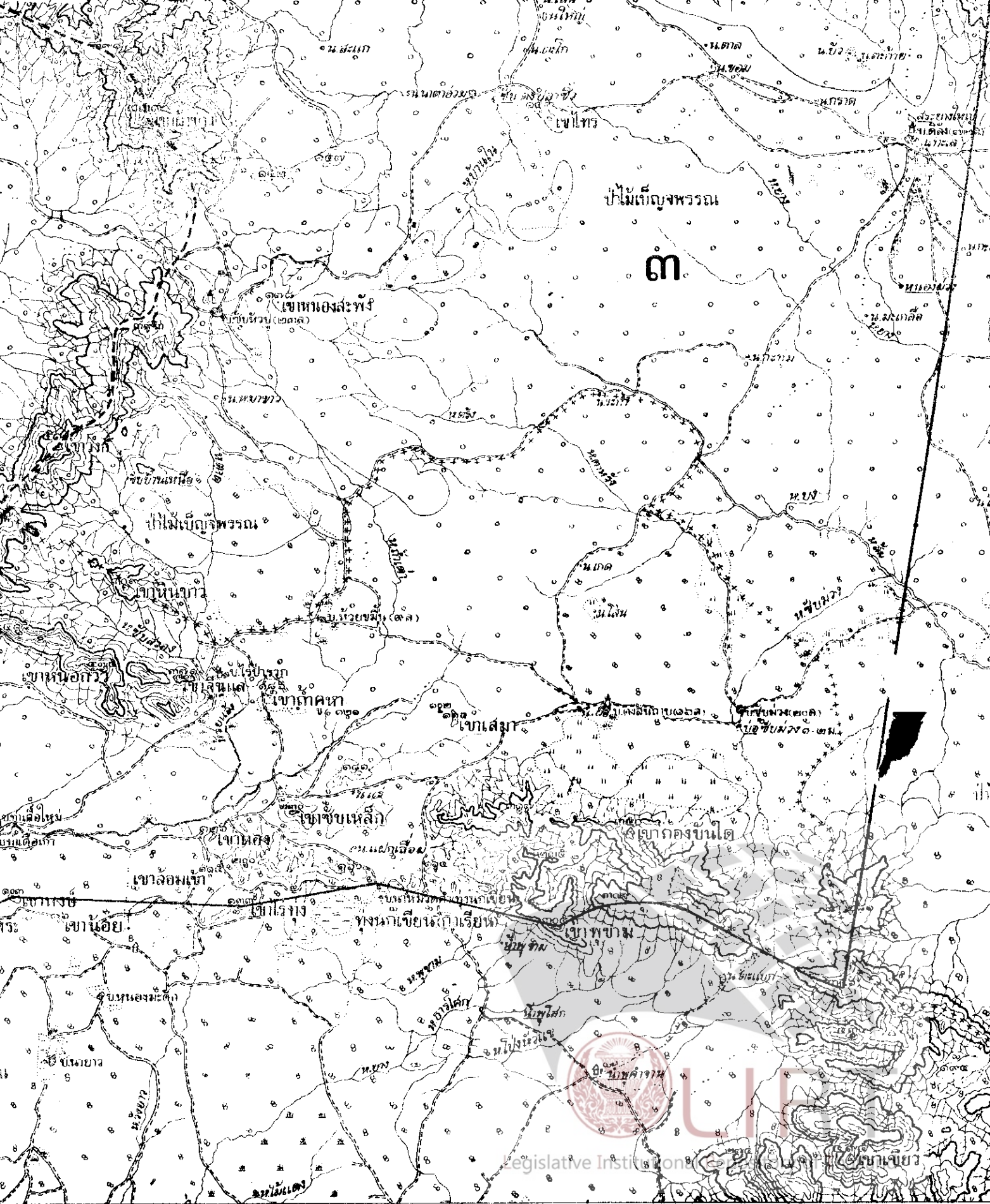
ป่าดิบชื้น

ป่าดิบชื้น



University of Information and Remote Sensing





๓

ป่าไม้เข็ญจพวรรณ

ป่าไม้เข็ญจพวรรณ

เขานนนา

เขานนนา

เขาลอมแก้ว

เขาน้อย

เขาคาเอ่งสะพัง

เขานนนา

เขานนนา

เขาคาคา

เขานนนา

เขานนนา

เขานนนา

เขาคองขานโต

เขานนนา

เขานนนา

เขานนนา

