

## พระราชกฤษฎีกา

กำหนดเขตที่ดิน ในท้องที่ตำบลนาออก ตำบลนาอุดม  
ตำบลนิคมคำสร้อย ตำบลโชคชัย อำเภอนิคมคำสร้อย ตำบลดงเย็น  
อำเภอมืองมุกดาหาร และตำบลเหล่าหมี ตำบลป่าไร่ ตำบลบ้านบาก  
อำเภอดอนตาล จังหวัดมุกดาหาร  
ให้เป็นเขตปฏิรูปที่ดิน  
พ.ศ. ๒๕๕๐

## ภูมิพลอดุลยเดช ป.ร.

ให้ไว้ ณ วันที่ ๑๕ ธันวาคม พ.ศ. ๒๕๕๐

เป็นปีที่ ๕๒ ในรัชกาลปัจจุบัน

พระบาทสมเด็จพระปรมินทรมหาภูมิพลอดุลยเดช มีพระบรมราชโองการโปรดเกล้าฯ ให้  
ประกาศว่า

โดยที่เป็นการสมควรกำหนดเขตที่ดิน ในท้องที่ตำบลนาออก ตำบลนาอุดม ตำบลนิคมคำสร้อย  
ตำบลโชคชัย อำเภอนิคมคำสร้อย ตำบลดงเย็น อำเภอมืองมุกดาหาร และตำบลเหล่าหมี ตำบลป่าไร่  
ตำบลบ้านบาก อำเภอดอนตาล จังหวัดมุกดาหาร ให้เป็นเขตปฏิรูปที่ดิน

อาศัยอำนาจตามความในมาตรา ๒๒๑ ของรัฐธรรมนูญแห่งราชอาณาจักรไทย และมาตรา ๒๕  
วรรคหนึ่ง แห่งพระราชบัญญัติการปฏิรูปที่ดินเพื่อเกษตรกรรม พ.ศ. ๒๕๑๘ จึงทรงพระกรุณาโปรดเกล้าฯ ให้  
ตราพระราชกฤษฎีกาขึ้นไว้ ดังต่อไปนี้

มาตรา ๑ พระราชกฤษฎีกานี้เรียกว่า “พระราชกฤษฎีกากำหนดเขตที่ดิน ในท้องที่ตำบลนาออก  
ตำบลนาอุดม ตำบลนิคมคำสร้อย ตำบลโชคชัย อำเภอนิคมคำสร้อย ตำบลดงเย็น อำเภอมืองมุกดาหาร

และตำบลเหล่าหมี ตำบลป่าไร่ ตำบลบ้านบาก อำเภอคอนตาล จังหวัดมุกดาหาร ให้เป็นเขตปฏิรูปที่ดิน พ.ศ. ๒๕๕๐”

มาตรา ๒ พระราชกฤษฎีกานี้ให้ใช้บังคับตั้งแต่วันถัดจากวันประกาศในราชกิจจานุเบกษา เป็นต้นไป

มาตรา ๓ ให้ที่ดินในท้องที่ตำบลนาออก ตำบลนาอุดม ตำบลนิคมคำสร้อย ตำบลโชคชัย อำเภอนิคมคำสร้อย ตำบลดงเย็น อำเภอเมืองมุกดาหาร และตำบลเหล่าหมี ตำบลป่าไร่ ตำบลบ้านบาก อำเภอคอนตาล จังหวัดมุกดาหาร ภายในแนวเขตตามแผนที่ท้ายพระราชกฤษฎีกานี้ เป็นเขตปฏิรูปที่ดิน

มาตรา ๔ ให้รัฐมนตรีว่าการกระทรวงการคลัง รัฐมนตรีว่าการกระทรวงเกษตรและสหกรณ์ และรัฐมนตรีว่าการกระทรวงมหาดไทยรักษาการตามพระราชกฤษฎีกานี้

ผู้รับสนองพระบรมราชโองการ

ชวน หลีกภัย

นายกรัฐมนตรี



แผนที่ท้ายพระราชบัญญัติ

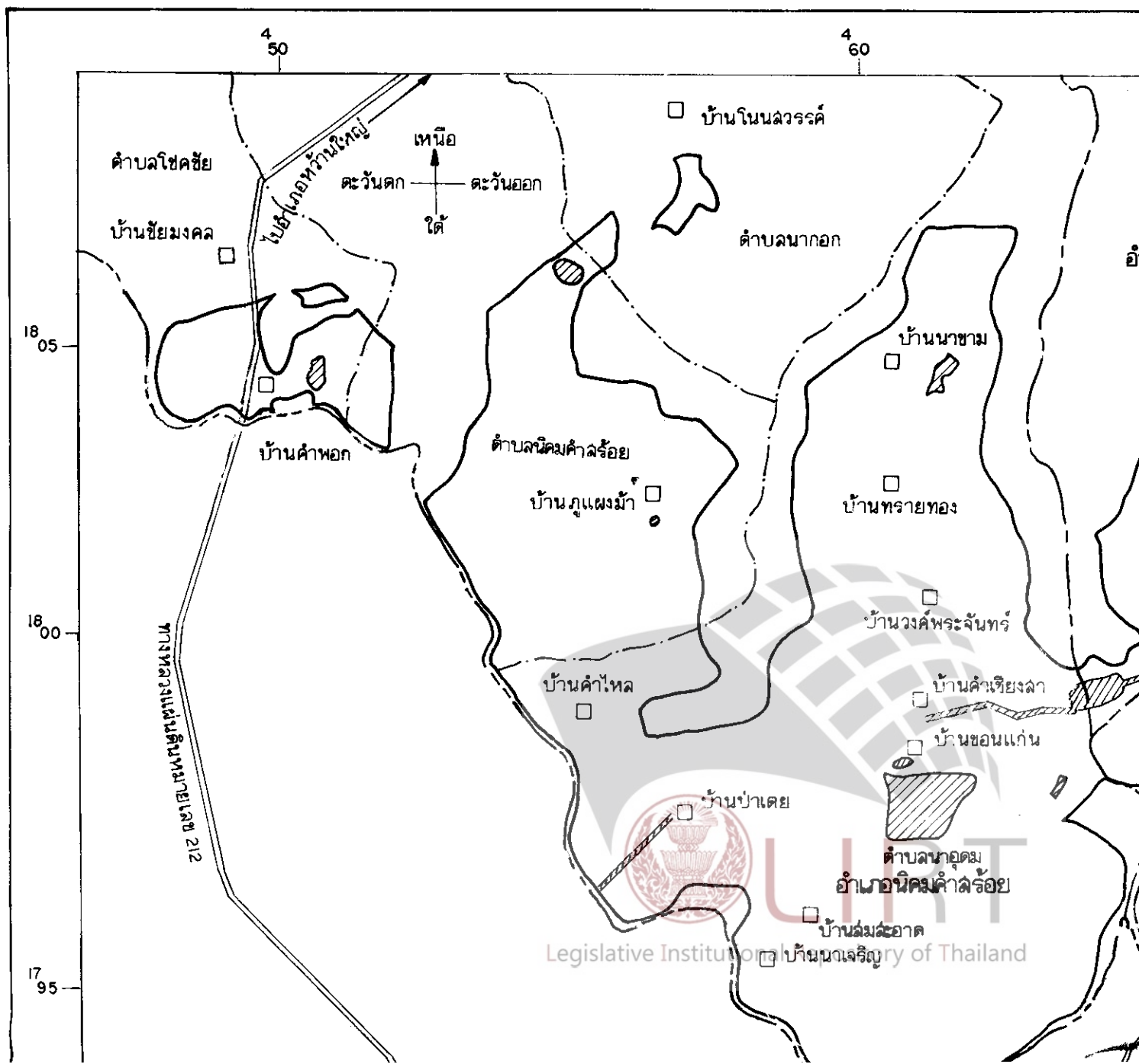
กำหนดเขตที่ดิน ในท้องที่ตำบลนาออก ตำบลนาอุดม ตำบลนิคมคำสร้อย ตำบลโคกชัย อำเภอนิคมคำสร้อย

อำเภอดอนตาล จังหวัดอุบลราชธานี

ให้เป็นเขตปฏิรูปที่ดิน

พ.ศ. 2542

มาตรา ๑๖



แผนที่ทำยพระราชกฤษฎีกา

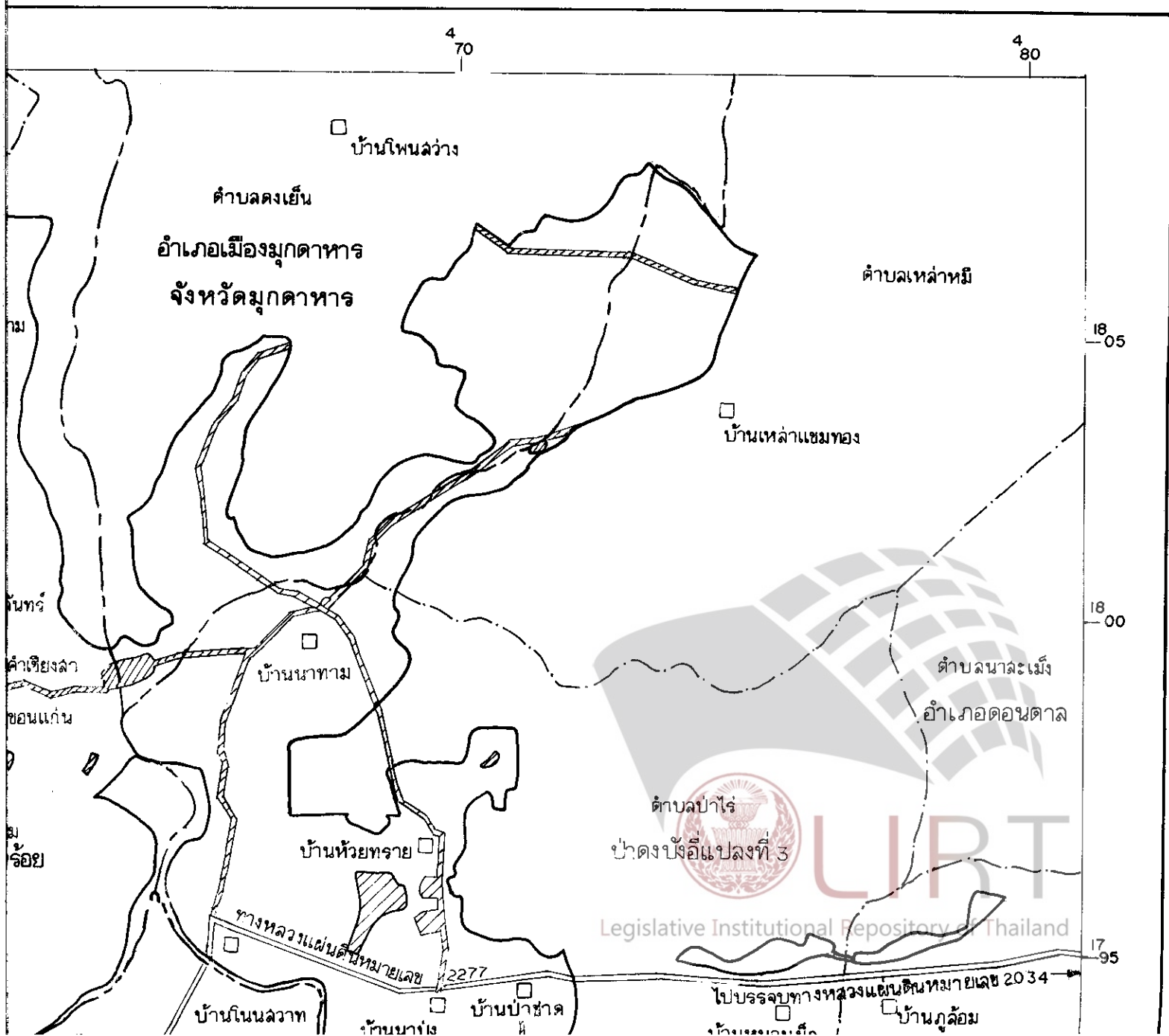
เคชีย อำเภอนิคมน้ำอโยธย ตำบลดงเย็น อำเภอมืองมุกดาหาร และตำบลเหล่าหมี ตำบลป่าไร่ ตำบลบ้านบาก  
กอดอนตาล จังหวัดมุกดาหาร

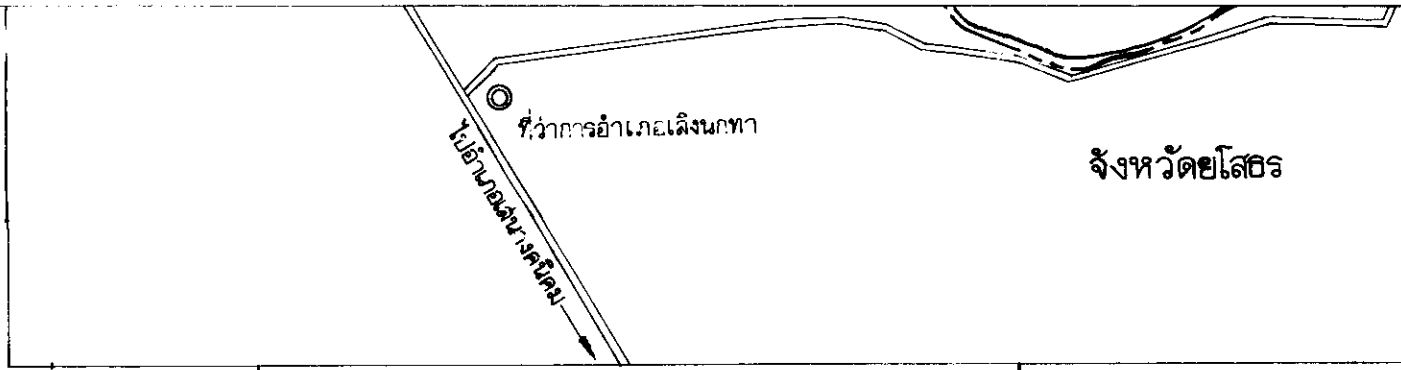
ให้เป็นเขตปฏิรูปที่ดิน

พ.ศ. 2540

มาตราล่วน 1 : 100,000

2 4 6 8 กิโลเมตร




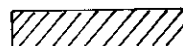








จังหวัดชลบุรี

เครื่องหมาย

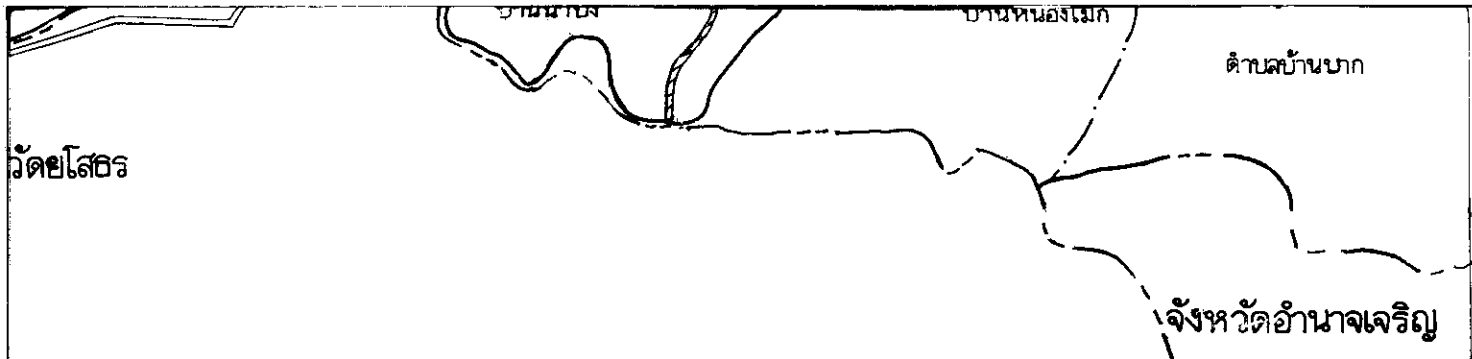
450

460

-  แนวเขตปฏิรูปที่ดิน
-  บริเวณที่กั้นออกจากเขตปฏิรูปที่ดิน
-  เขตจังหวัด
-  เขตอำเภอ
-  เขตตำบล
-  ทางหลวง
-  ที่ว่าการอำเภอ
-  หมู่บ้าน



Legislative Institutional Repository of Thailand



470

480

(นายกิตติ นวลลัย)

ผู้อำนวยการกองจัดการปฏิรูปที่ดิน

(นายฉัตรชัย จิระพันธ์)

เลขาธิการสำนักงานการปฏิรูปที่ดินเพื่อเกษตรกรรม



Legislative Institutional Repository of Thailand

หมายเหตุ :- เหตุผลในการประกาศใช้พระราชกฤษฎีกานี้ คือ เนื่องจากในท้องที่ตำบลนาออก ตำบลนาอุดม ตำบลนิคมคำสร้อย ตำบลโชคชัย อำเภอนิคมคำสร้อย ตำบลดงเย็น อำเภอเมืองมุกดาหาร และตำบลเหล่าหมี ตำบลป่าไร่ ตำบลบ้านบาก อำเภอดอนตาล จังหวัดมุกดาหาร มีเกษตรกรผู้ไม่มีที่ดินประกอบเกษตรกรรมเป็นของตนเอง หรือมีที่ดินเล็กน้อยไม่เพียงพอแก่การครองชีพ หรือต้องเช่าที่ดินของผู้อื่นประกอบเกษตรกรรมอยู่เป็นจำนวนมาก สมควรกำหนดเขตที่ดินในท้องที่ดังกล่าวให้เป็นเขตปฏิรูปที่ดิน จึงจำเป็นต้องตราพระราชกฤษฎีกานี้