

## พระราชกฤษฎีกา

กำหนดเขตที่ดินในบริเวณที่ที่จะเวนคืน  
เพื่อสร้างและขยายทางหลวงเทศบาล  
สายเชื่อมระหว่างถนนเลียบริกกับถนนสังฆสันติสุข  
พ.ศ. ๒๕๕๖

### ภูมิพลอดุลยเดช ป.ร.

ให้ไว้ ณ วันที่ ๑๑ มิถุนายน พ.ศ. ๒๕๕๖  
เป็นปีที่ ๕๘ ในรัชกาลปัจจุบัน

พระบาทสมเด็จพระปรมินทรมหาภูมิพลอดุลยเดช มีพระบรมราชโองการโปรดเกล้าฯ ให้  
ประกาศว่า

โดยที่เป็นการสมควรกำหนดเขตที่ดินในบริเวณที่ที่จะเวนคืน เพื่อสร้างและขยายทางหลวงเทศบาล  
สายเชื่อมระหว่างถนนเลียบริกกับถนนสังฆสันติสุข ในท้องที่แขวงกระทู้มราย เขตหนองจอก กรุงเทพมหานคร

อาศัยอำนาจตามความในมาตรา ๒๒๑ ของรัฐธรรมนูญแห่งราชอาณาจักรไทย และมาตรา ๖๘  
วรรคหนึ่ง แห่งพระราชบัญญัติทางหลวง พ.ศ. ๒๕๓๕ อันเป็นพระราชบัญญัติที่มีบทบัญญัติบางประการ  
เกี่ยวกับการจำกัดสิทธิและเสรีภาพของบุคคล ซึ่งมาตรา ๒๕ ประกอบกับมาตรา ๓๑ มาตรา ๓๕  
มาตรา ๓๖ มาตรา ๔๘ มาตรา ๔๙ มาตรา ๕๐ และมาตรา ๕๑ ของรัฐธรรมนูญแห่งราชอาณาจักรไทย  
บัญญัติให้กระทำได้โดยอาศัยอำนาจตามบทบัญญัติแห่งกฎหมาย ประกอบกับมาตรา ๕ วรรคสาม  
และมาตรา ๖ แห่งพระราชบัญญัติว่าด้วยการเวนคืนอสังหาริมทรัพย์ พ.ศ. ๒๕๓๐ อันเป็นพระราช  
บัญญัติที่มีบทบัญญัติบางประการเกี่ยวกับการจำกัดสิทธิและเสรีภาพของบุคคล ซึ่งมาตรา ๒๕ ประกอบกับ  
มาตรา ๓๕ มาตรา ๔๘ และมาตรา ๔๙ ของรัฐธรรมนูญแห่งราชอาณาจักรไทย บัญญัติให้กระทำได้

โดยอาศัยอำนาจตามบทบัญญัติแห่งกฎหมาย จึงทรงพระกรุณาโปรดเกล้าฯ ให้ตราพระราชกฤษฎีกาขึ้นไว้ ดังต่อไปนี้

มาตรา ๑ พระราชกฤษฎีกานี้เรียกว่า “พระราชกฤษฎีกากำหนดเขตที่ดินในบริเวณที่จะเวนคืน เพื่อสร้างและขยายทางหลวงเทศบาล สายเชื่อมระหว่างถนนเลียบวารีกับถนนสังฆสันติสุข พ.ศ. ๒๕๕๖”

มาตรา ๒ พระราชกฤษฎีกานี้ให้ใช้บังคับตั้งแต่วันถัดจากวันประกาศในราชกิจจานุเบกษา เป็นต้นไป

มาตรา ๓ ให้ผู้ว่าราชการกรุงเทพมหานครเป็นเจ้าหน้าที่เวนคืนตามพระราชกฤษฎีกานี้

มาตรา ๔ เขตที่ดินในบริเวณที่จะเวนคืนตามพระราชกฤษฎีกานี้ อยู่ในท้องที่แขวงกระทุ่มราย เขตหนองจอก กรุงเทพมหานคร มีส่วนกว้างหกสิบเมตร และส่วนยาวสองร้อยห้าสิบเมตร ทั้งนี้ ภายในแนวเขตตามแผนที่ท้ายพระราชกฤษฎีกานี้

มาตรา ๕ ให้รัฐมนตรีว่าการกระทรวงมหาดไทยรักษาการตามพระราชกฤษฎีกานี้

ผู้รับสนองพระบรมราชโองการ

พันตำรวจโท ทักษิณ ชินวัตร

นายกรัฐมนตรี

แผนที่ท้ายพระราชกฤษฎีกา

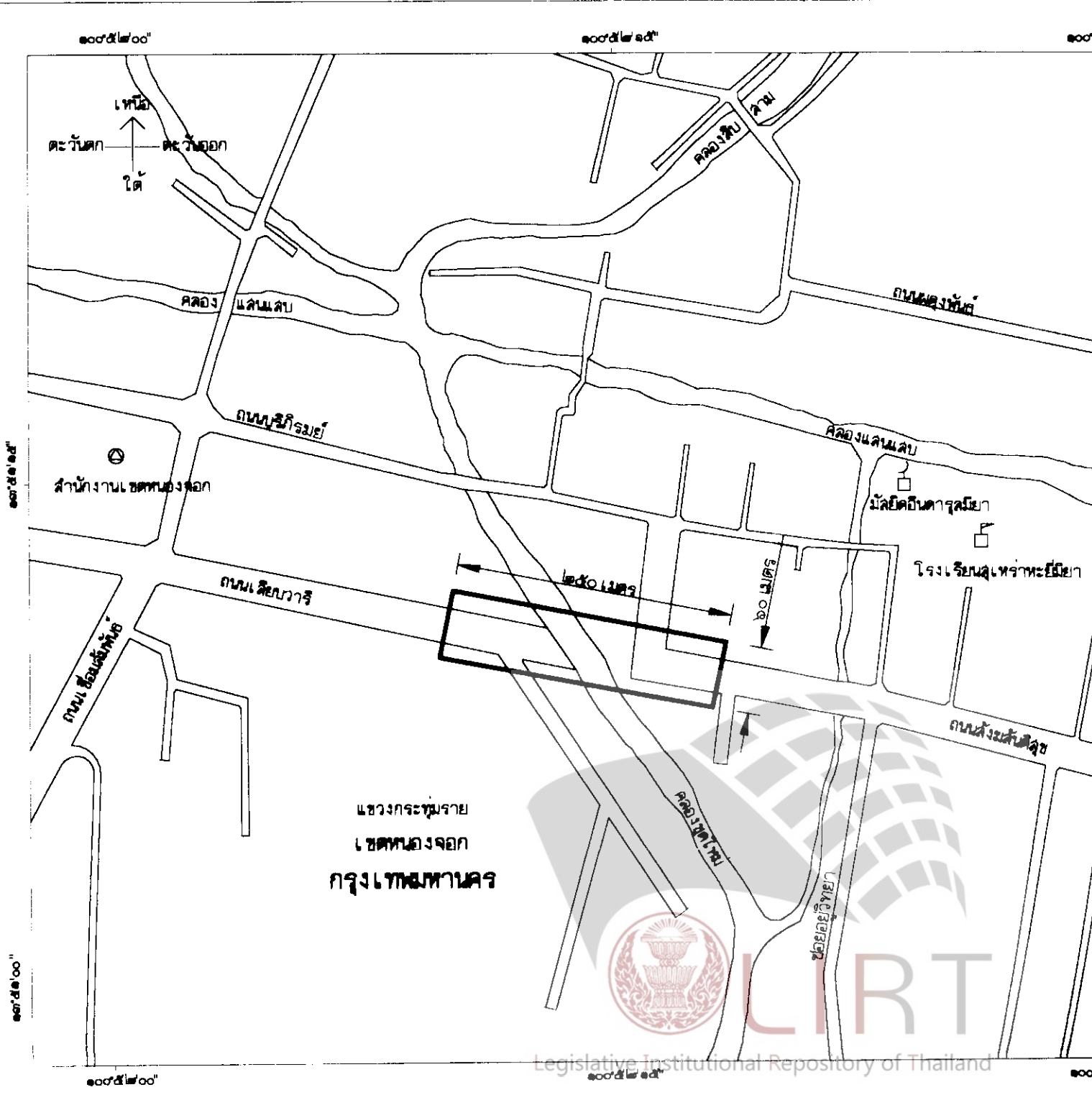
สมบัติ: กำหนดเขตที่ดินในบริเวณที่จะเวนคืน  
เพื่อสร้างและขยายทางหลวงเทศบาล

สายเชื่อมระหว่างถนนเลียบวาริชกับถนนล้งมลินดีอุข


พ.ศ. ๒๕๕๖

มาตราส่วน ๑ : ๕,๐๐๐

๐ ๕๐ ๑๐๐ ๒๐๐ ๓๐๐ เมตร



แขวงกระทุ่มราย  
เขตหนองจอก  
กรุงเทพมหานคร



แผนที่ท้ายพระราชกฤษฎีกา

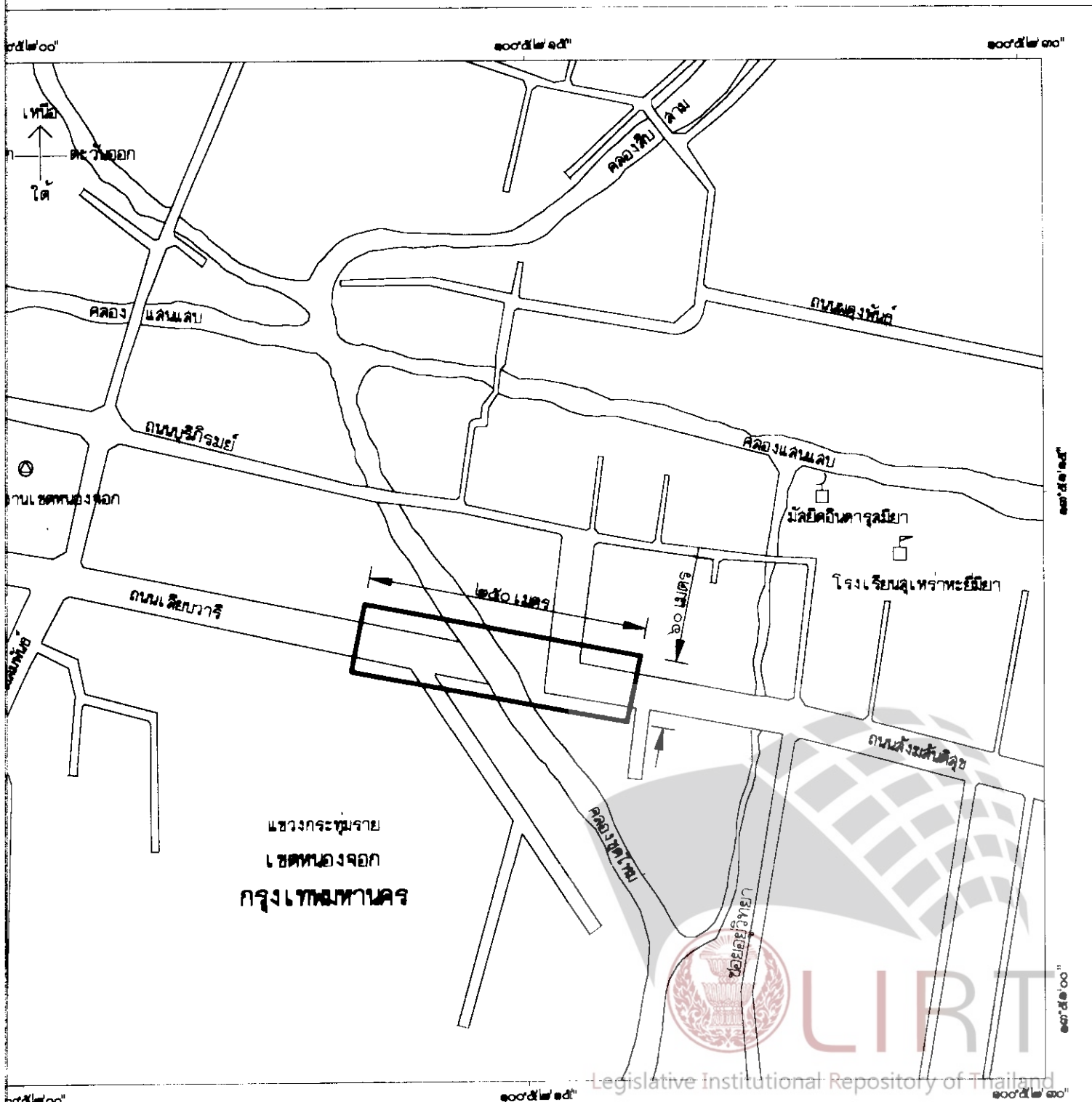
สมบัติ: กำหนดเขตที่ดินในบริเวณที่จะเวนคืน  
เพื่อสร้างและขยายทางหลวงเทศบาล

สายเชื่อมระหว่างถนนเคียบวาริกับถนนวังมลิ้นดีอุย

พ.ศ. ๒๕๕๖

มาตราส่วน ๑ : ๕,๐๐๐

๐ ๕๐ ๑๐๐ ๒๐๐ ๓๐๐ เมตร



## เครื่องหมาย

- แนวเขตที่ดินในบริเวณที่จะเวนคืน
- == ทางหลวง ถนน ซอย
- ~ แม่น้ำ คลอง ห้วย
- ⊙ สถานที่ราชการ
- มหาวิทยาลัย วิทยาลัย โรงเรียน
- สุเทพฯ มัสยิด โบสถ์มัสยิด



( นายวินัย สิมกุล )

ผู้อำนวยการกองรังวัดและจัดกรรมสิทธิ์ที่ดิน



( นายไชยฤทธิ์ ณ นคร )

ผู้อำนวยการสำนักการโยธา




( นางณรรุณนท ทวีสิน )

ปลัดกรุงเทพมหานคร




Legislative Institutional Repository of Thailand

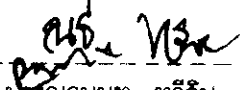
แนวเขตที่ดินในบริเวณที่จะเวนคืน  
ทางหลวง ถนน ซอย  
แม่น้ำ คลอง ห้วย  
สถานที่ราชการ  
มหาวิทยาลัย วิทยาลัย โรงเรียน  
สุเหร่า มัสยิด โบสถ์มัสยิด

  
-----  
( นายวินัย สิมกุล )

ผู้อำนวยการกองรังวัดและจัดการมรดกที่ดิน

  
-----  
( นายไชยยุทธ ณ นคร )

ผู้อำนวยการสำนักการโยธา

  
-----  
( นางณัฐนาท ทวีสิน )  
ปลัดกรุงเทพมหานคร



หมายเหตุ :- เหตุผลในการประกาศใช้พระราชกฤษฎีกาฉบับนี้ คือ เนื่องจากกรุงเทพมหานครได้ทำการสำรวจเขตที่ดินเพื่อเวนคืนตามพระราชกฤษฎีกากำหนดเขตที่ดินในบริเวณที่จะเวนคืน เพื่อสร้างและขยายทางหลวงเทศบาล สายเชื่อมระหว่างถนนเลียบวารีกับถนนสังฆสันติสุข พ.ศ. ๒๕๓๘ ในท้องที่แขวงกระทุ่มราย เขตหนองจอก กรุงเทพมหานคร ยังไม่แล้วเสร็จ สมควรกำหนดเขตที่ดินในบริเวณที่จะเวนคืนในท้องที่แขวงกระทุ่มราย เขตหนองจอก กรุงเทพมหานคร เพื่อให้เจ้าหน้าที่หรือผู้ซึ่งได้รับมอบหมายจากเจ้าหน้าที่มีสิทธิเข้าไปทำการสำรวจและเพื่อทราบข้อเท็จจริงเกี่ยวกับอสังหาริมทรัพย์ที่จะต้องเวนคืนที่แน่นอนได้อีกสองปี จึงจำเป็นต้องตราพระราชกฤษฎีกานี้