

## พระราชกฤษฎีกา

กำหนดเขตที่ดินในบริเวณที่จะเวนคืน  
เพื่อขยายทางหลวงแผ่นดินหมายเลข ๒๓ สายบ้านไผ่ - อุบลราชธานี  
ตอนบ้านหลักสิบหก - บ้านโนนสำราญ  
พ.ศ. ๒๕๕๗

### ภูมิพลอดุลยเดช ป.ร.

ให้ไว้ ณ วันที่ ๕ พฤษภาคม พ.ศ. ๒๕๕๗  
เป็นปีที่ ๕๕ ในรัชกาลปัจจุบัน

พระบาทสมเด็จพระปรมินทรมหาภูมิพลอดุลยเดช มีพระบรมราชโองการโปรดเกล้าฯ ให้  
ประกาศว่า

โดยที่เป็นการสมควรกำหนดเขตที่ดินในบริเวณที่จะเวนคืน เพื่อขยายทางหลวงแผ่นดิน  
หมายเลข ๒๓ สายบ้านไผ่ - อุบลราชธานี ตอนบ้านหลักสิบหก - บ้านโนนสำราญ ในท้องที่อำเภอ  
บ้านไผ่ จังหวัดขอนแก่น อำเภอบรบือ และอำเภอเมืองมหาสารคาม จังหวัดมหาสารคาม

อาศัยอำนาจตามความในมาตรา ๒๒๑ ของรัฐธรรมนูญแห่งราชอาณาจักรไทย กับมาตรา ๕  
วรรคสาม และมาตรา ๖ แห่งพระราชบัญญัติว่าด้วยการเวนคืนอสังหาริมทรัพย์ พ.ศ. ๒๕๓๐ อันเป็น  
พระราชบัญญัติที่มีบทบัญญัติบางประการเกี่ยวกับการจำกัดสิทธิและเสรีภาพของบุคคล ซึ่งมาตรา ๒๕  
ประกอบกับมาตรา ๔๕ ของรัฐธรรมนูญแห่งราชอาณาจักรไทย บัญญัติให้กระทำได้โดยอาศัยอำนาจตาม  
บทบัญญัติแห่งกฎหมาย ประกอบกับมาตรา ๖๘ วรรคหนึ่ง แห่งพระราชบัญญัติทางหลวง พ.ศ. ๒๕๓๕  
อันเป็นพระราชบัญญัติที่มีบทบัญญัติบางประการเกี่ยวกับการจำกัดสิทธิและเสรีภาพของบุคคล ซึ่งมาตรา ๒๕  
ประกอบกับมาตรา ๔๕ ของรัฐธรรมนูญแห่งราชอาณาจักรไทย บัญญัติให้กระทำได้โดยอาศัยอำนาจตาม  
บทบัญญัติแห่งกฎหมาย จึงทรงพระกรุณาโปรดเกล้าฯ ให้ตราพระราชกฤษฎีกาขึ้นไว้ ดังต่อไปนี้



LIRT

มาตรา ๑ พระราชกฤษฎีกานี้เรียกว่า “พระราชกฤษฎีกากำหนดเขตที่ดินในบริเวณที่จะเวนคืนเพื่อขยายทางหลวงแผ่นดินหมายเลข ๒๓ สายบ้านไผ่ - อุบลราชธานี ตอนบ้านหลักสิบหก - บ้านโนนสำราญ พ.ศ. ๒๕๕๗”

มาตรา ๒ พระราชกฤษฎีกานี้ให้ใช้บังคับตั้งแต่วันถัดจากวันประกาศในราชกิจจานุเบกษา เป็นต้นไป

มาตรา ๓ พระราชกฤษฎีกานี้ให้ใช้บังคับได้มีกำหนดสี่ปี

มาตรา ๔ ให้อธิบดีกรมทางหลวงเป็นเจ้าหน้าที่เวนคืนตามพระราชกฤษฎีกานี้

มาตรา ๕ เขตที่ดินในบริเวณที่จะเวนคืนตามพระราชกฤษฎีกานี้ อยู่ในท้องที่อำเภอบ้านไผ่ จังหวัดขอนแก่น อำเภอบรบือ และอำเภอเมืองมหาสารคาม จังหวัดมหาสารคาม มีส่วนแคบที่สุดหนึ่งร้อยเมตรและส่วนกว้างที่สุดสามร้อยเมตร ทั้งนี้ ภายในแนวเขตตามแผนที่ท้ายพระราชกฤษฎีกานี้

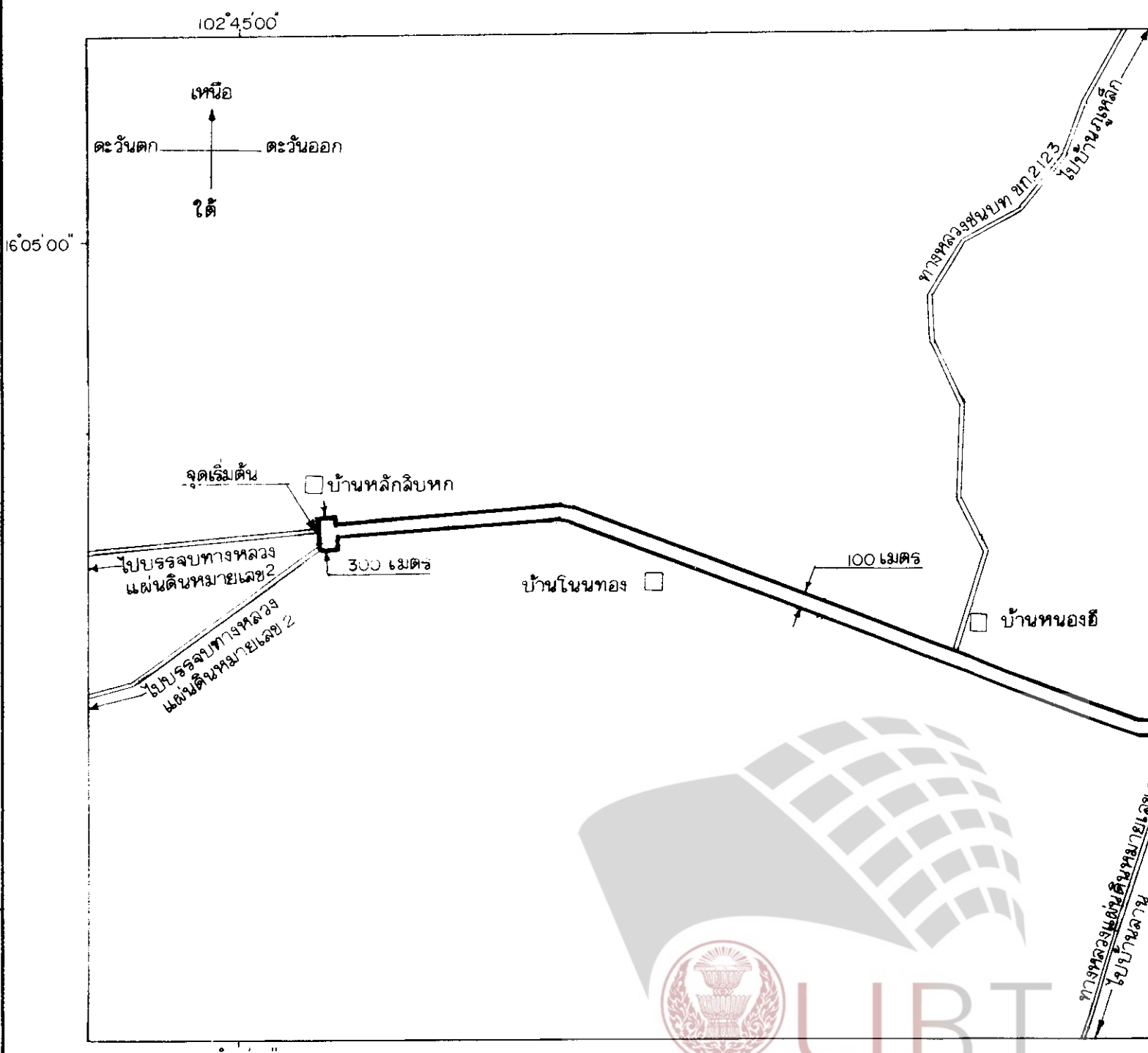
มาตรา ๖ ให้รัฐมนตรีว่าการกระทรวงคมนาคมรักษาการตามพระราชกฤษฎีกานี้

ผู้รับสนองพระบรมราชโองการ

พันตำรวจโท ทักษิณ ชินวัตร

นายกรัฐมนตรี





**เครื่องหมาย**

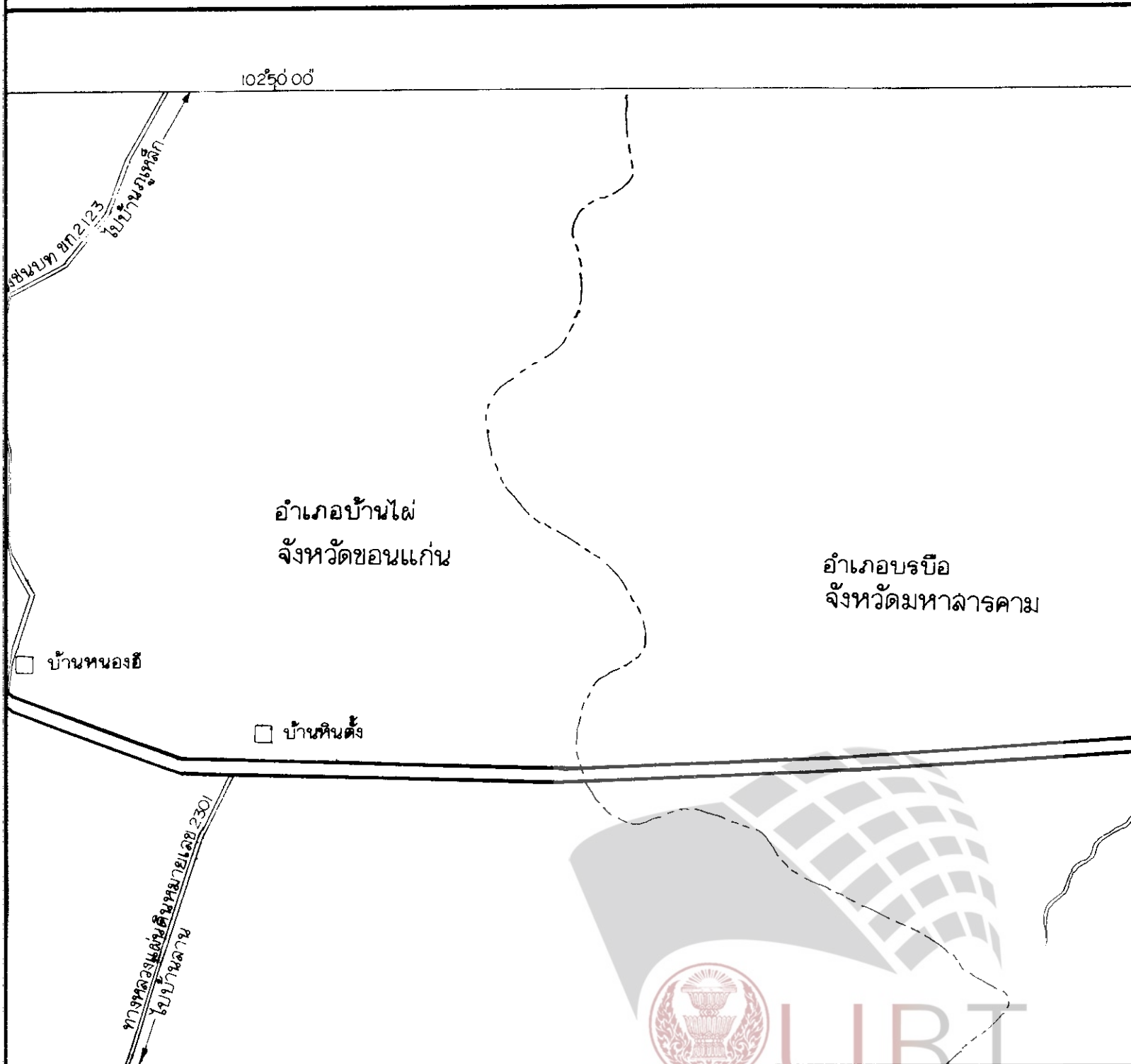
- แนวเขตที่ดินในบริเวณที่จะเวนคืน
- เขตจังหวัด



แผนที่ท้ายพระราชกฤษฎีกา  
กำหนดเขตที่ดินในบริเวณที่จะเวนคืน  
เพื่อขยายทางหลวงแผ่นดินหมายเลข 23 สายบ้านไผ่-อุบลราชธานี  
ตอนบ้านหลักลิบหก-บ้านโนนลำราญ

พ.ศ. 2547

มาตราส่วน 1:850,000

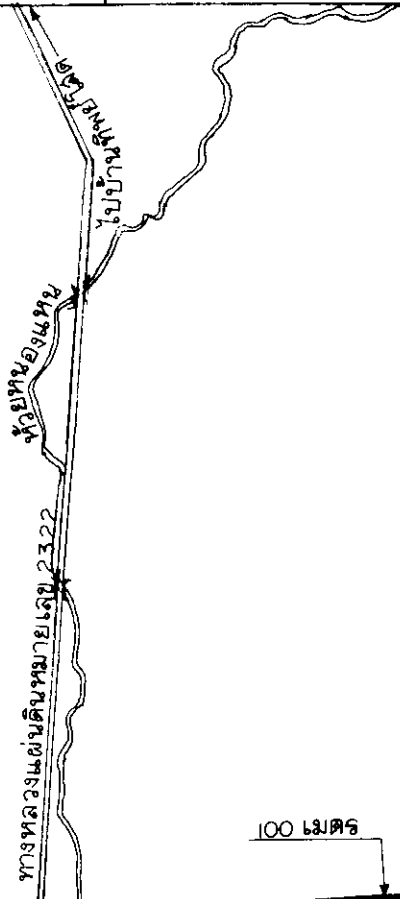


LIART

ธานี

102°55'00"

แผนที่แผนที่



การคาม


100 เมตร


□ บ้านหัวข้อย

102°55'00"



Legislative Institutional Repository of Thailand

  
 (นายนิยม ปั่นปำ  
 ตำแหน่งรองอธิบดีผู้ตรวจการแผ่นดิน)



แผนที่แผ่นที่ 1/2 103°00'00"

102°55'00"

16°05'00"

100 เมตร

□ บ้านห้วยซัว



LIRT

Legislative Institutional Repository of Thailand

*(Handwritten signature)*

( นายนิยม ปิ่นป่ารุงกิจ )

## เครื่องหมาย

- แนวเขตที่ดินในบริเวณที่จะเวนคืน
- - - - - เขตจังหวัด
- ===== ทางหลวง ถนน ซอย
- ====> สะพาน
- ~~~~~ แม่น้ำ คลอง ห้วย
- หมู่บ้าน บ้าน

103°00'00"

103°05'00"

16°10'00"

เหนือ

ตะวันตก

ตะวันออก

ใต้

ไปบ้านห้วยขาว

อำเภอโกสัมพีนธ์

16°05'00"



Legislative Institutional Repository of Thailand

www.lirt.go.th

แผนที่ท้ายพระราชบัญญัติ  
กำหนดเขตที่ดินในบริเวณที่จะ  
เพื่อขยายทางหลวงแผ่นดินหมายเลข 23 ลาดยาว  
ตอนบ้านหลักลิบหก-บ้านโนน

พ.ศ. 2547

มาตรา ๑๖ ๑๕๐,๐๐๐




103°05'00"

103°10'00"

โกกุ่มพิสัย

ทางหลวงชนบท มค 2020

ทางหลวงชนบท มค 2021



Legislative Institutional Repository of Thailand บ้านเด็ดย □

พระราชกฤษฎีกา

ในบริเวณที่ที่จะเวนคืน

หมายเลข 23 ลายบ้านไผ่-อุบลราชธานี

สิบหก-บ้านโนนสำราญ

พ.ศ. 2547

มาตราส่วน 1:850,000

2 3 กิโลเมตร

103°10'00"

103°15'00"

อำเภอเมืองมหาสารคาม  
จังหวัดมหาสารคาม

บ้านหนอง...

100 เมตร

บ้านป่อใหญ่ □

เบ็ญจ □



103°15'00"

แผนที่แนบที่ 2/2

16°10'00"

บ้านโพนม่วง  
อ่างเก็บน้ำเขื่อนจัน

ไปบ้านค้อน้อย

ไปบ้านนาข่อย

จุดสิ้นสุด

ไปบ้านล่อง

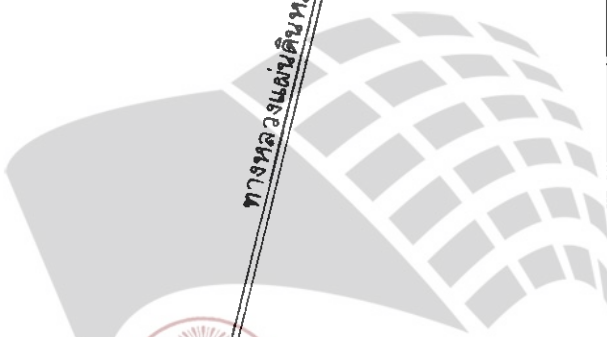
บ้านหนองจิก

บริเวณที่จะเวนคืนส่วนที่กว้าง  
ที่ลุด 300 เมตร

บ้านโนนสำราญ

ห้วยตะเคิง

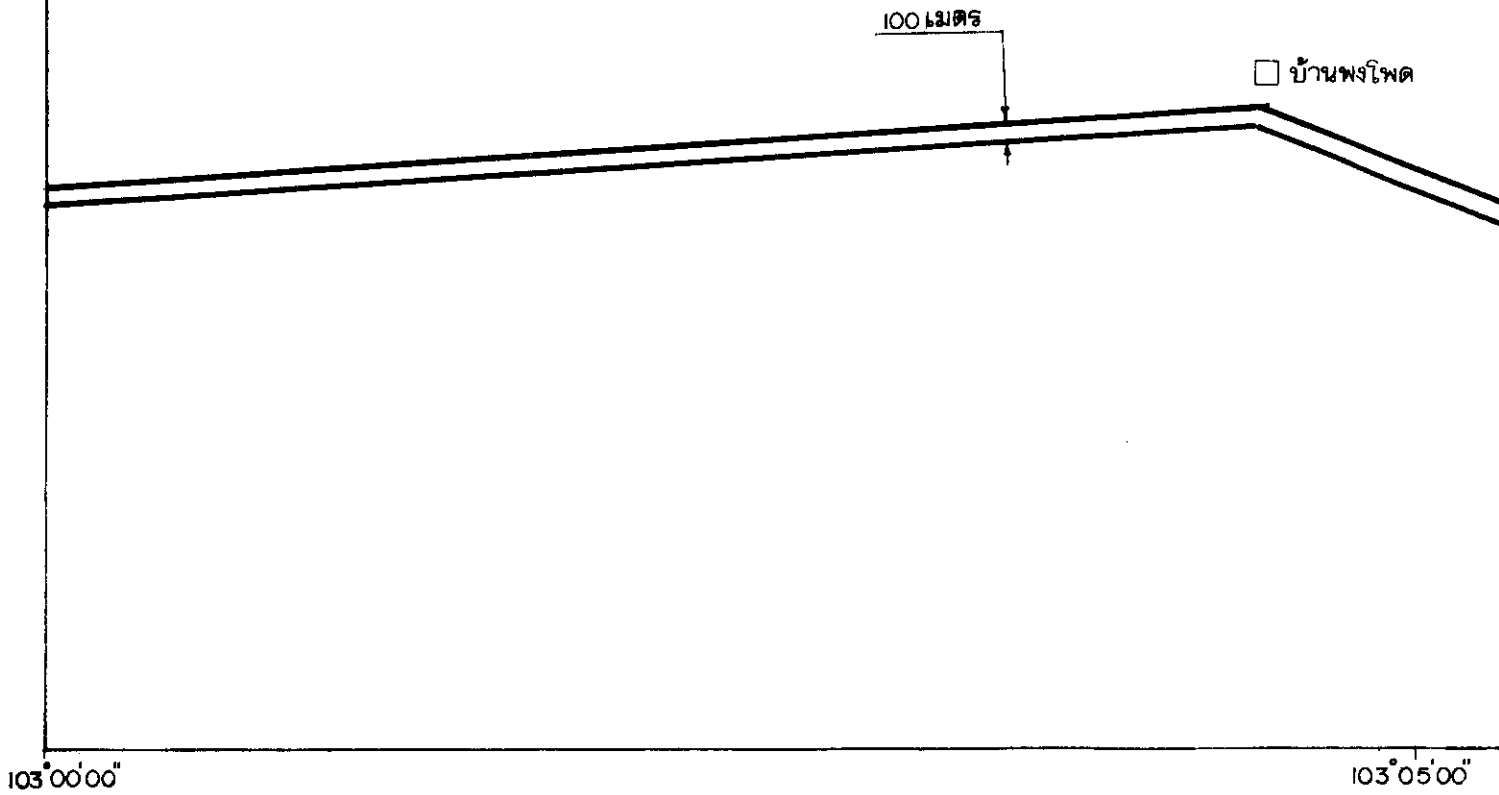
ทางหลวงแผ่นดินหมายเลข 2040










LIRT


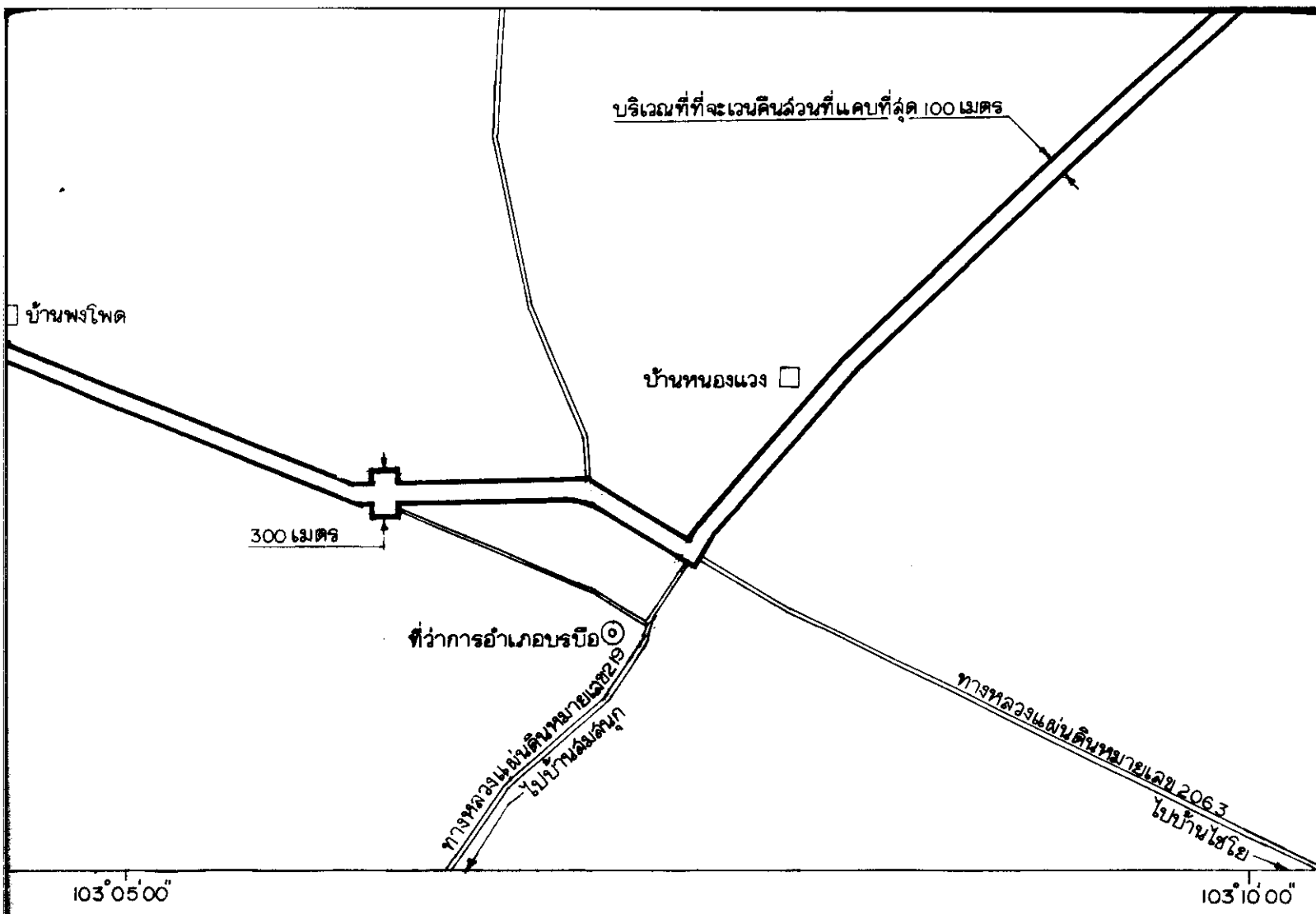
Legislative Institutional Repository of Thailand

16°05'00"



**เครื่องหมาย**

-  แนวเขตที่ดินในบริเวณที่ที่จะเวนคืน
-  เขตอำเภอ เขตกิ่งอำเภอ
-  ทางหลวง ถนน ซอย
-  แม่น้ำ คลอง ห้วย
-  เขื่อน
-  ที่ว่าการอำเภอ
-  หมู่บ้าน บ้าน



อำเภอบริษอล

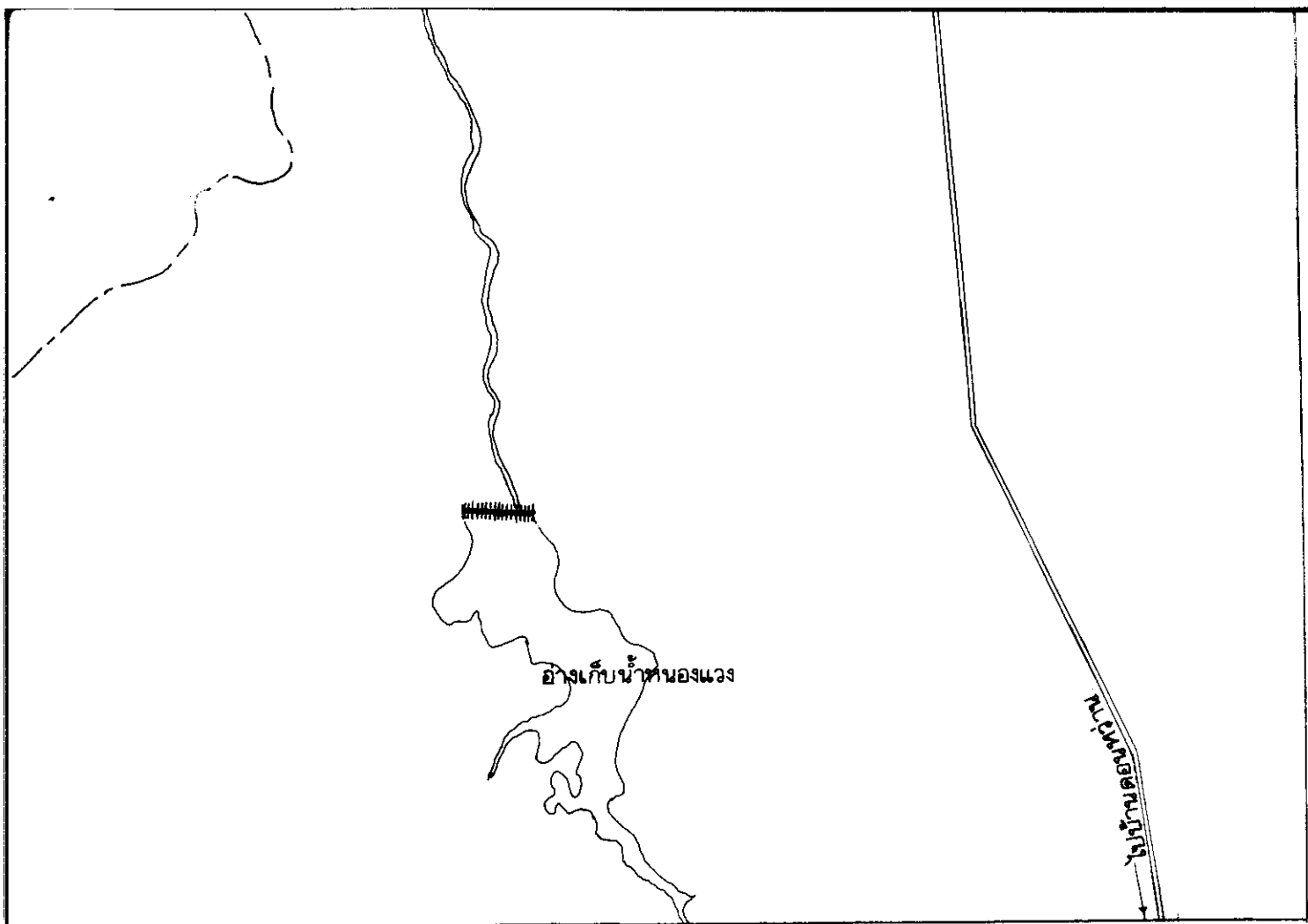
โดยเลข 2063  
ไปบ้านไฮโย

103° 10' 00"

103° 15' 00"



Legislative Institutional Repository of Thailand



103°15'00"

( นายนิยม ปันบำรุงกิจ )  
ผู้อำนวยการสำนักจัดกรรมสิทธิ์ที่ดิน

( นายเท็ดศักดิ์ เศรษฐมานพ )  
อธิบดีกรมทางหลวง



Legislative Institutional Repository of Thailand

หมายเหตุ :- เหตุผลในการประกาศใช้พระราชกฤษฎีกาฉบับนี้ คือ เนื่องจากมีความจำเป็นจะต้องขยายทางหลวงแผ่นดินหมายเลข ๒๓ สายบ้านไผ่ - อุบลราชธานี ตอนบ้านหลักสิบหก - บ้านโนนสำราญ ในท้องที่อำเภอบ้านไผ่ จังหวัดขอนแก่น อำเภอบรบือ และอำเภอเมืองมหาสารคาม จังหวัดมหาสารคาม เพื่ออำนวยความสะดวกและความรวดเร็วแก่การจราจรและการขนส่งอันเป็นกิจการสาธารณูปโภค ในการนี้ สมควรกำหนดเขตที่ดินในบริเวณที่ที่จะเวนคืนในท้องที่ดังกล่าว เพื่อให้เจ้าหน้าที่หรือผู้ซึ่งได้รับมอบหมายจากเจ้าหน้าที่มีสิทธิเข้าไปทำการสำรวจและเพื่อทราบข้อเท็จจริงเกี่ยวกับข้อสังหาริมทรัพย์ที่จะต้องเวนคืนที่แน่นอน จึงจำเป็นต้องตราพระราชกฤษฎีกานี้

