

พระราชกฤษฎีกา

กำหนดเขตที่ดินในบริเวณที่จะเวนคืน
ในท้องที่ตำบลบางเลน อำเภอสองพี่น้อง จังหวัดสุพรรณบุรี และตำบลหินมูล
ตำบลไทรงาม อำเภอบางเลน จังหวัดนครปฐม
พ.ศ. ๒๕๕๕

ภูมิพลอดุลยเดช ป.ร.

ให้ไว้ ณ วันที่ ๒๕ พฤษภาคม พ.ศ. ๒๕๕๕
เป็นปีที่ ๕๗ ในรัชกาลปัจจุบัน

พระบาทสมเด็จพระปรมินทรมหาภูมิพลอดุลยเดช มีพระบรมราชโองการโปรดเกล้าฯ ให้
ประกาศว่า

โดยที่เป็นการสมควรกำหนดเขตที่ดินในบริเวณที่จะเวนคืน ในท้องที่ตำบลบางเลน อำเภอสองพี่น้อง จังหวัดสุพรรณบุรี และตำบลหินมูล ตำบลไทรงาม อำเภอบางเลน จังหวัดนครปฐม เพื่อก่อสร้างอาคารประกอบกันขึ้นน้ำพร้อมสถานีสูบน้ำ ตามโครงการแม่กลองใหญ่ระยะที่ ๓ (บางเลน)

อาศัยอำนาจตามความในมาตรา ๒๒๑ ของรัฐธรรมนูญแห่งราชอาณาจักรไทย และมาตรา ๑๑ วรรคหนึ่ง แห่งพระราชบัญญัติการชลประทานหลวง พุทธศักราช ๒๔๘๕ ซึ่งแก้ไขเพิ่มเติมโดยพระราชบัญญัติการชลประทานหลวง (ฉบับที่ ๕) พ.ศ. ๒๕๓๐ อันเป็นพระราชบัญญัติที่มีบทบัญญัติบางประการเกี่ยวกับการจำกัดสิทธิและเสรีภาพของบุคคล ซึ่งมาตรา ๒๕ ประกอบกับมาตรา ๓๑ มาตรา ๓๕ มาตรา ๓๖ มาตรา ๔๘ มาตรา ๔๙ และมาตรา ๕๐ ของรัฐธรรมนูญแห่งราชอาณาจักรไทย บัญญัติให้กระทำได้โดยอาศัยอำนาจตามบทบัญญัติแห่งกฎหมาย ประกอบกับมาตรา ๕ วรรคสาม และมาตรา ๖ แห่งพระราชบัญญัติว่าด้วยการเวนคืนอสังหาริมทรัพย์ พ.ศ. ๒๕๓๐ อันเป็นพระราชบัญญัติ



ที่มีบทบัญญัติบางประการเกี่ยวกับการจำกัดสิทธิและเสรีภาพของบุคคล ซึ่งมาตรา ๒๕ ประกอบกับ มาตรา ๓๕ มาตรา ๔๘ และมาตรา ๔๙ ของรัฐธรรมนูญแห่งราชอาณาจักรไทย บัญญัติให้กระทำได้ โดยอาศัยอำนาจตามบทบัญญัติแห่งกฎหมาย จึงทรงพระกรุณาโปรดเกล้าฯ ให้ตราพระราชกฤษฎีกา ขึ้นไว้ดังต่อไปนี้

มาตรา ๑ พระราชกฤษฎีกานี้เรียกว่า “พระราชกฤษฎีกากำหนดเขตที่ดินในบริเวณที่จะเวนคืน ในท้องที่ตำบลบางเลน อำเภอสองพี่น้อง จังหวัดสุพรรณบุรี และตำบลหินมุด ตำบลไทรงาม อำเภอบางเลน จังหวัดนครปฐม พ.ศ. ๒๕๕๕”

มาตรา ๒ พระราชกฤษฎีกานี้ให้ใช้บังคับตั้งแต่วันถัดจากวันประกาศในราชกิจจานุเบกษา เป็นต้นไป

มาตรา ๓ พระราชกฤษฎีกานี้ให้ใช้บังคับได้มีกำหนดสี่ปี

มาตรา ๔ ให้อธิบดีกรมชลประทานเป็นเจ้าหน้าที่เวนคืนตามพระราชกฤษฎีกานี้

มาตรา ๕ เขตที่ดินในบริเวณที่จะเวนคืนตามพระราชกฤษฎีกานี้ อยู่ในท้องที่ตำบลบางเลน อำเภอสองพี่น้อง จังหวัดสุพรรณบุรี และตำบลหินมุด ตำบลไทรงาม อำเภอบางเลน จังหวัดนครปฐม ภายในแนวเขตตามแผนที่ท้ายพระราชกฤษฎีกานี้

มาตรา ๖ ให้รัฐมนตรีว่าการกระทรวงเกษตรและสหกรณ์รักษาการตามพระราชกฤษฎีกานี้

ผู้รับสนองพระบรมราชโองการ

พันตำรวจโท ทักษิณ ชินวัตร

นายกรัฐมนตรี



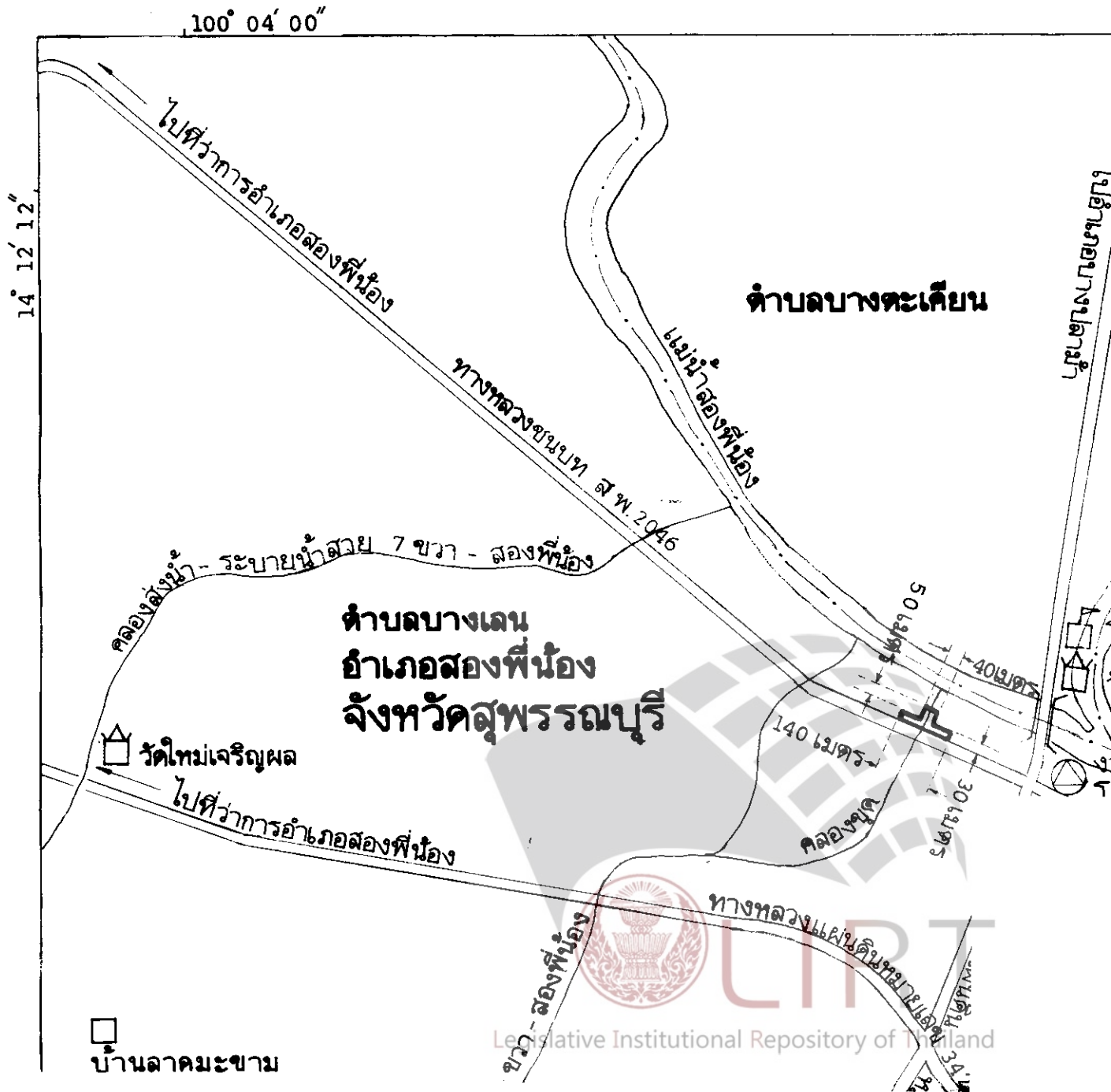
ให้
ขอ
รวม
น)
๑๑
คย
ผู้
๓๑
ไทย
สาม
ผู้

แผนที่ท้ายพระราชกฤษฎีกากำหนดเขตที่ดินใน

ในท้องที่ตำบลบางเลน อำเภอสองพี่น้อง จังหวัด
และตำบลหินมูล ตำบลไทรงาม อำเภอบางเลน

พ.ศ. 2545

มาตราส่วน 1 : 25,000



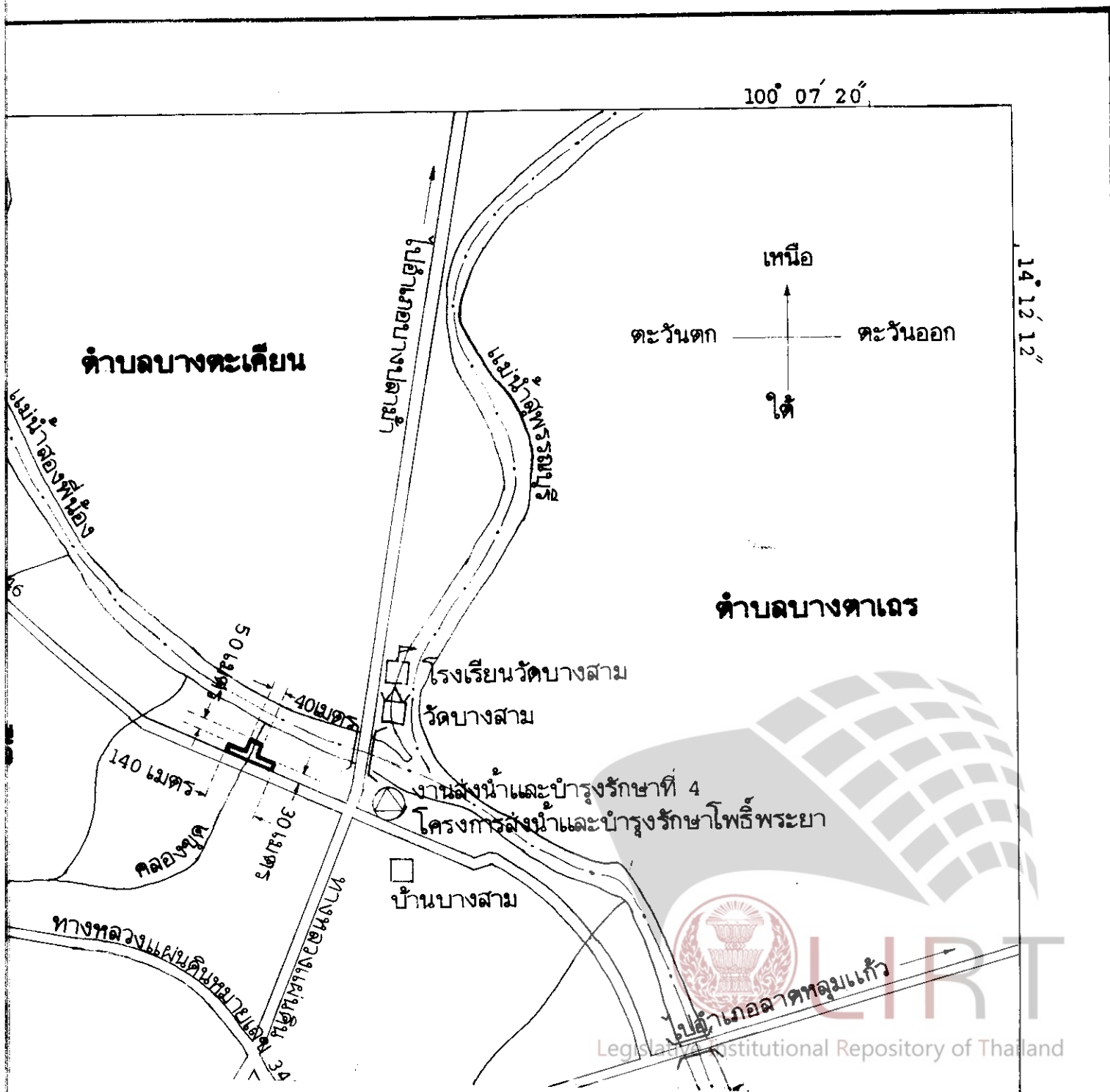
กฤษฎีกากำหนดเขตที่ดินในบริเวณที่ที่จะเวนคืน
บางเลน อำเภอสองพี่น้อง จังหวัดสุพรรณบุรี
ตำบลไทรงาม อำเภอบางเลน จังหวัดนครปฐม

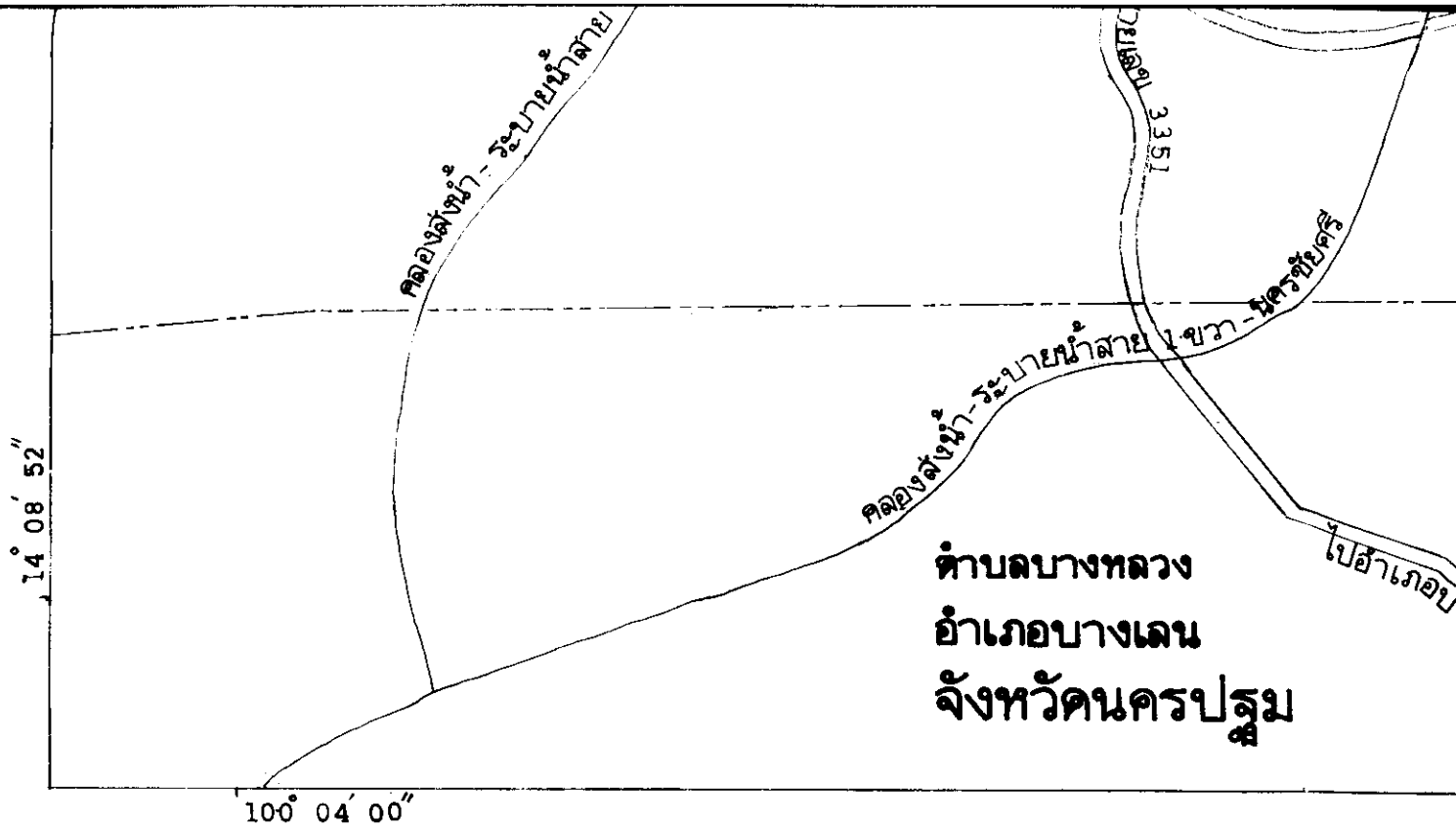
พ.ศ. 2545

มาตราส่วน 1 : 25,000





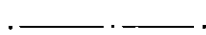








แผนที่หมายเลข 1/2





ตำบลบางหลวง
อำเภอบางเลน
จังหวัดนครปฐม

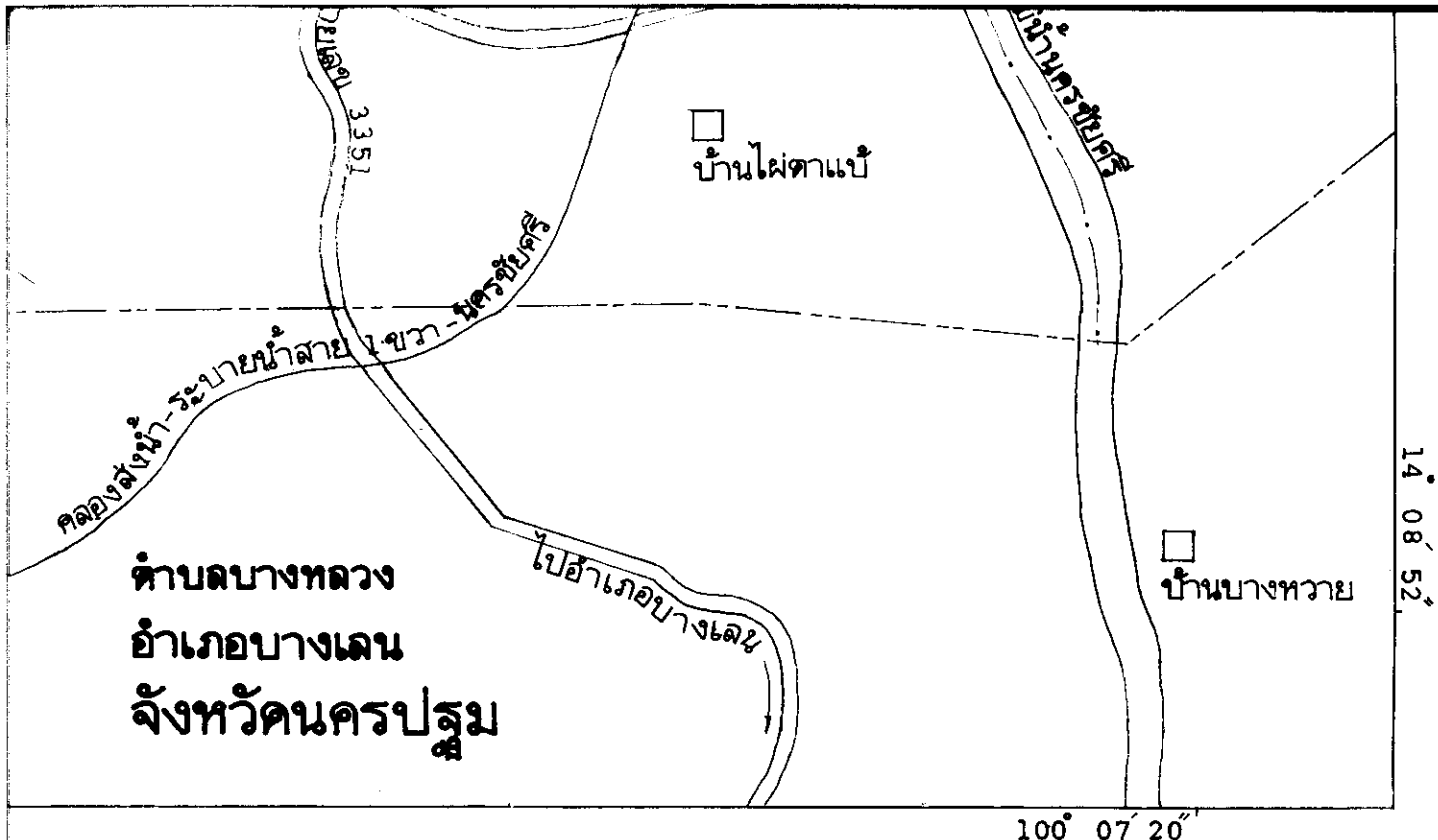
เครื่องหมาย


-  แนวเขตที่ดินในบริเวณที่จะเวนคืน
-  เขตจังหวัด
-  เขตตำบล
-  ทางหลวง ถนน ขยาย
-  สะพาน
-  แม่น้ำ คลอง ท้าย
-  คลองส่งน้ำ คลองระบายน้ำ
-  สถานที่ราชการ
-  หมู่บ้าน บ้าน
-  มหาวิทยาลัย วิทยาลัย โรงเรียน
-  วัด ศาสนสถาน


(นาย
ผู้อำนวยการ

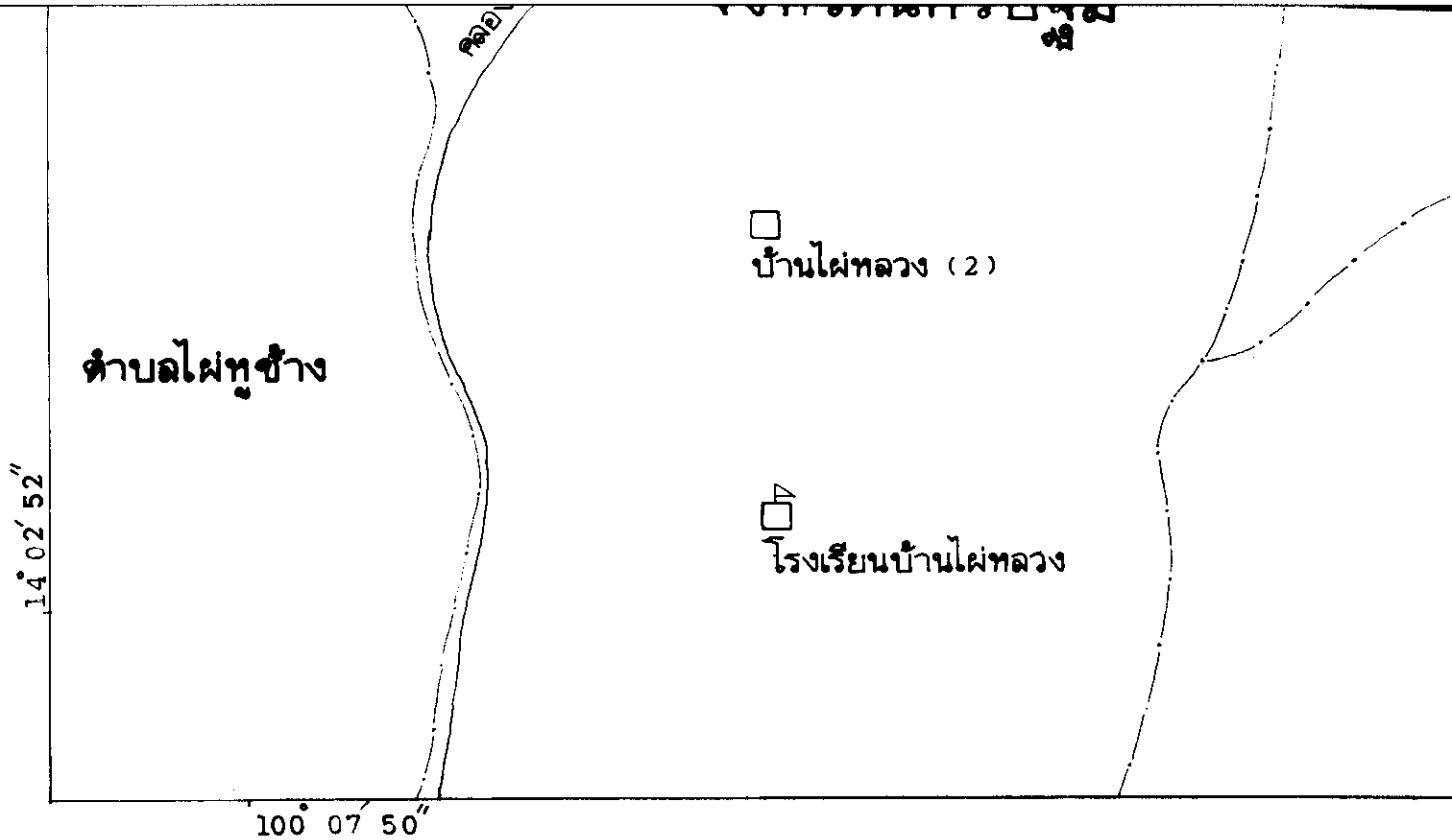
(นาย
อธิบดี




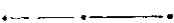










 (นายประสิทธิ์ รัมพุดชา)
 ผู้อำนวยการกองกฎหมายและที่ดิน


 (นาย กิจจา ผลภาณี)
 อธิบดีกรมชลประทาน

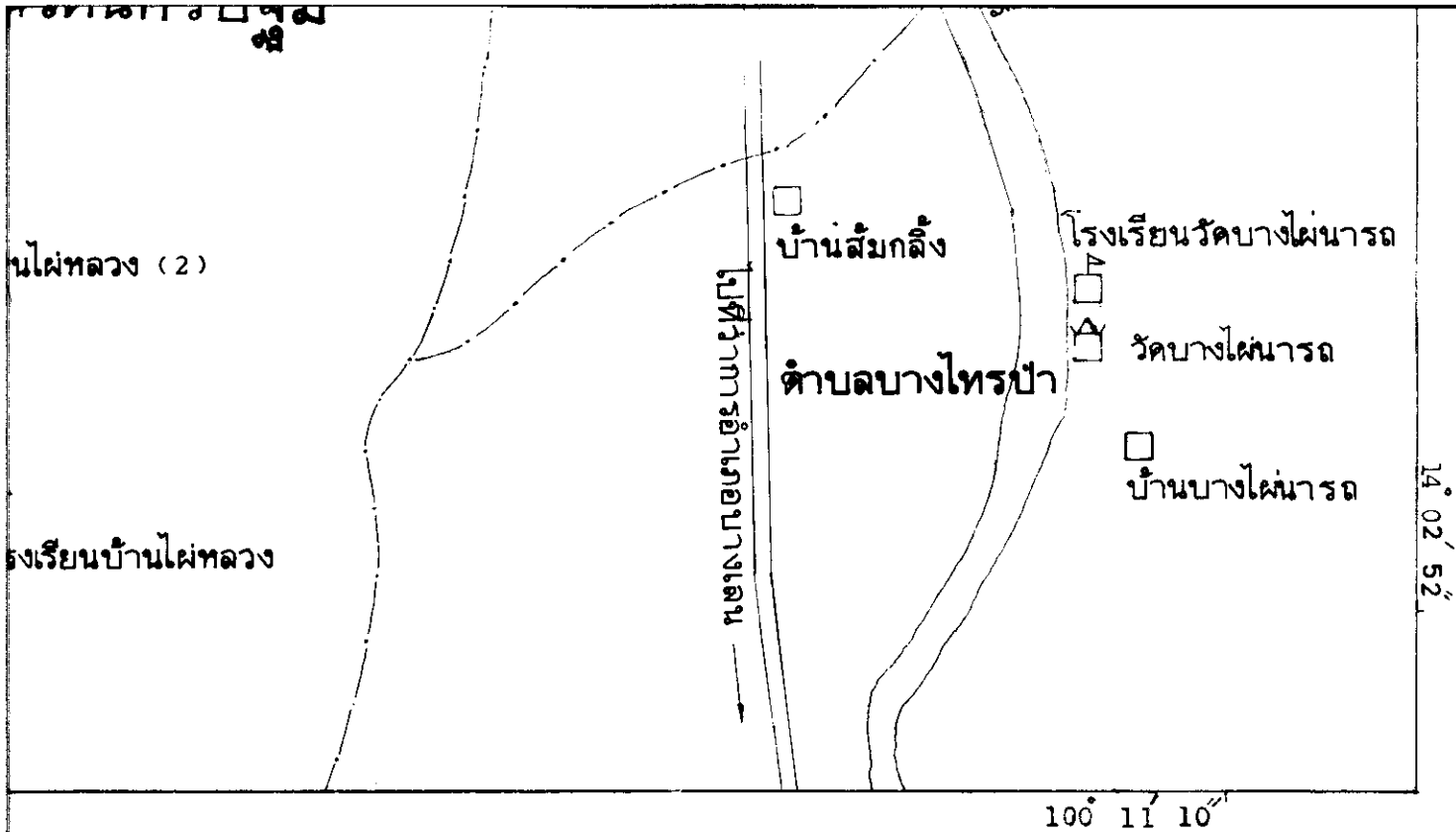



เครื่องหมาย


-  แนวเขตที่ดินในบริเวณที่จะเวนคืน
-  เขตตำบล
-  ทางหลวง ถนน ขยาย
-  แม่น้ำ คลอง ท้าย
-  คลองส่งน้ำ คลองระบายน้ำ
-  สถานที่ราชการ
-  หมู่บ้าน บ้าน
-  มหาวิทยาลัย วิทยาลัย โรงเรียน
-  วัด ศาสนสถาน

(น
ผู้อำนว






 (นายประสิทธิ์ รามพุดชา)
 ผู้อำนวยการกองกฎหมายและที่ดิน


 (นาย กิจจา ผลภาณี)
 อธิบดีกรมชลประทาน



LIRT

Legislative Institutional Repository of Thailand

หมายเหตุ :- เหตุผลในการประกาศใช้พระราชกฤษฎีกาฉบับนี้ คือ เนื่องจากมีความจำเป็นจะต้องก่อสร้างอาคารประกอบคันกั้นน้ำพร้อมกับสถานีสูบน้ำ ตามโครงการแม่กลองใหญ่ระยะที่ ๓ (บางเลน) ในท้องที่ตำบลบางเลน อำเภอสองพี่น้อง จังหวัดสุพรรณบุรี และตำบลหินมูล ตำบลไทรงาม อำเภอบางเลน จังหวัดนครปฐม เพื่อป้องกันน้ำจากแม่น้ำท่าจีนไหลเข้าพื้นที่เกษตรกรรมในฤดูน้ำหลากและสูบน้ำส่วนเกินออกจากพื้นที่ดังกล่าว ในการนี้สมควรกำหนดเขตที่ดินในบริเวณที่จะเวนคืนในท้องที่ตำบลบางเลน อำเภอสองพี่น้อง จังหวัดสุพรรณบุรี และตำบลหินมูล ตำบลไทรงาม อำเภอบางเลน จังหวัดนครปฐม เพื่อให้เจ้าหน้าที่หรือผู้ซึ่งได้รับมอบหมายจากเจ้าหน้าที่มีสิทธิเข้าไปทำการสำรวจและเพื่อทราบข้อเท็จจริงเกี่ยวกับอสังหาริมทรัพย์ที่จะต้องเวนคืนที่แน่นอน จึงจำเป็นต้องตราพระราชกฤษฎีกานี้