



พระราชกฤษฎีกา

กำหนดเขตที่ดิน ในท้องที่ตำบลกาบอเกาะ ตำบลบาลอ ตำบลยะตะ

ตำบลบือม้ง และตำบลกาลอ อำเภอรามัน จังหวัดยะลา

ให้เป็นเขตปฏิรูปที่ดิน

พ.ศ. ๒๕๓๕

ภูมิพลอดุลยเดช ป.ร.

ให้ไว้ ณ วันที่ ๒๔ มิถุนายน พ.ศ. ๒๕๓๕

เป็นปีที่ ๕๑ ในรัชกาลปัจจุบัน

พระบาทสมเด็จพระปรมินทรมหาภูมิพลอดุลยเดช มีพระบรมราชโองการโปรดเกล้าฯ ให้
ประกาศว่า

โดยที่เป็นการสมควรกำหนดเขตที่ดิน ในท้องที่ตำบลกาบอเกาะ ตำบลบาลอ ตำบลยะตะ
ตำบลบือม้ง และตำบลกาลอ อำเภอรามัน จังหวัดยะลา ให้เป็นเขตปฏิรูปที่ดิน

อาศัยอำนาจตามความในมาตรา ๑๗๘ ของรัฐธรรมนูญแห่งราชอาณาจักรไทย ซึ่งแก้ไขเพิ่มเติม
โดยรัฐธรรมนูญแห่งราชอาณาจักรไทย แก้ไขเพิ่มเติม (ฉบับที่ ๕) พุทธศักราช ๒๕๓๘ และมาตรา ๒๕
วรรคหนึ่ง แห่งพระราชบัญญัติการปฏิรูปที่ดินเพื่อเกษตรกรรม พ.ศ. ๒๕๑๘ จึงทรงพระกรุณาโปรดเกล้าฯ ให้
ให้ตราพระราชกฤษฎีกาขึ้นไว้ ดังต่อไปนี้

มาตรา ๑ พระราชกฤษฎีกานี้เรียกว่า “พระราชกฤษฎีกากำหนดเขตที่ดิน ในท้องที่ตำบล
กาบอเกาะ ตำบลบาลอ ตำบลยะตะ ตำบลบือม้ง และตำบลกาลอ อำเภอรามัน จังหวัดยะลา
ให้เป็นเขตปฏิรูปที่ดิน พ.ศ. ๒๕๓๕”

มาตรา ๒ พระราชกฤษฎีกานี้ให้ใช้บังคับตั้งแต่วันถัดจากวันประกาศในราชกิจจานุเบกษา
เป็นต้นไป

มาตรา ๓ ให้ที่ดินในท้องที่ตำบลกาชุนบ่อเกาะ ตำบลบาลอ ตำบลยะตะ ตำบลบือมั่ง และ ตำบลกาลอ อำเภอรามัน จังหวัดยะลา ภายในแนวเขตตามแผนที่ท้ายพระราชกฤษฎีกานี้ เป็นเขตปฏิรูปที่ดิน

มาตรา ๔ ให้รัฐมนตรีว่าการกระทรวงการคลัง รัฐมนตรีว่าการกระทรวงเกษตรและสหกรณ์ และรัฐมนตรีว่าการกระทรวงมหาดไทยรักษาการตามพระราชกฤษฎีกานี้

ผู้รับสนองพระบรมราชโองการ

บรรหาร ศิลปอาชา

นายกรัฐมนตรี

หมายเหตุ :- เหตุผลในการประกาศใช้พระราชกฤษฎีกาฉบับนี้ คือ เนื่องจากในท้องที่ตำบลกาญจนบุรี ตำบลบึงบัว ตำบลชะตา ตำบลบึงบัว และตำบลลาด อำเภอรามัน จังหวัดยะลา มีเกษตรกรผู้ไม่มีที่ดินประกอบเกษตรกรรม เป็นของตนเอง หรือมีที่ดินเล็กน้อยไม่เพียงพอแก่การครองชีพ หรือต้องเช่าที่ดินของผู้อื่นประกอบเกษตรกรรมอยู่เป็น จำนวนมาก สมควรกำหนดเขตที่ดินในท้องที่ดังกล่าวให้เป็นเขตปฏิรูปที่ดิน จึงจำเป็นต้องตราพระราชกฤษฎีกานี้

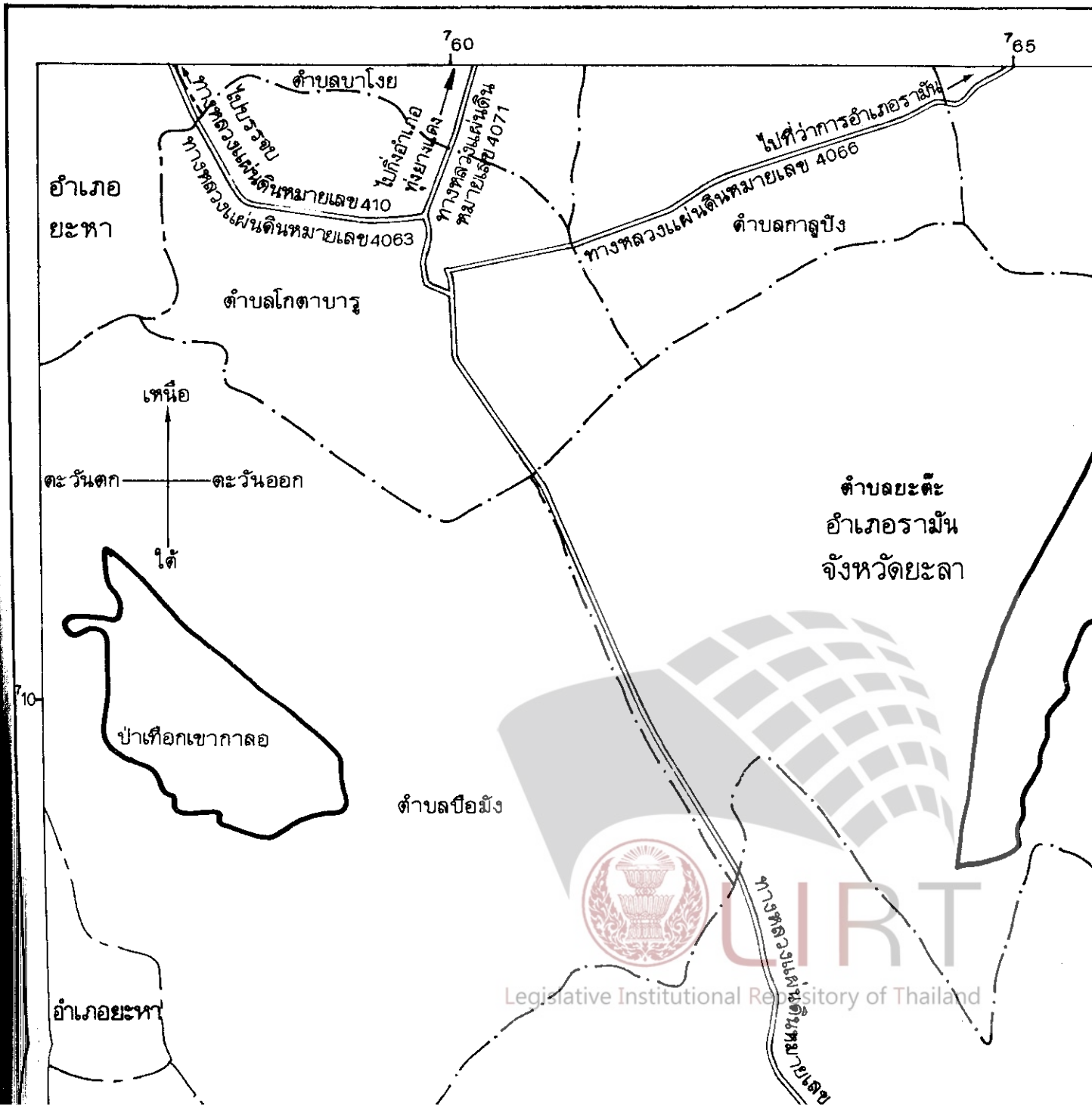

แผนที่ท้ายพระราชกฤษฎีกา

กำหนดเขตที่ดิน ในท้องที่ตำบลกาญูบอเกาะ ตำบลบาลอ ตำบลยะดีะ ตำบลป้อมมิ่ง และ

ให้เป็นเขตปฏิรูปที่ดิน

พ.ศ. 2539

มาตราล่วน 1 : 50,000



แผนที่ท้ายพระราชกฤษฎีกา

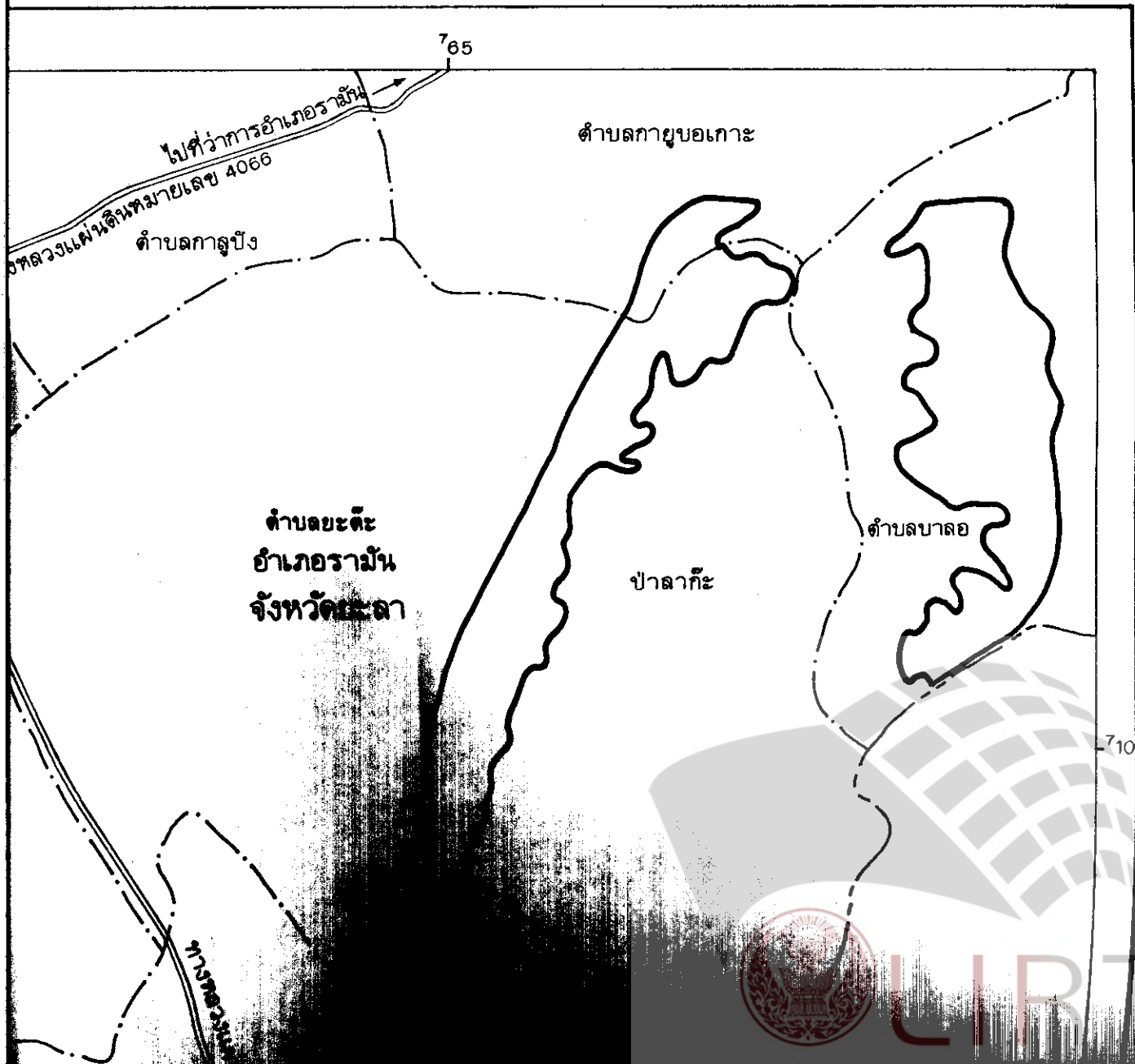
ตำบลบาลอ ตำบลยะตะะ ตำบลป้อมมิ่ง และตำบลกาลอ อำเภอรามัน จังหวัดยะลา

ให้เป็นเขตปฏิรูปที่ดิน

พ.ศ. 2539

มาตราส่วน 1 : 50,000

0 1 2 3 4 กิโลเมตร



ตำบลป้อมมัง

อำเภอยะหา

ทางหลวงแผ่นดินหมายเลข 4067

705

อำเภอบันนังสตา




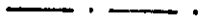

ตำบลกาลอ

ป่าเทือกเขาก

760

765

เครื่องหมาย

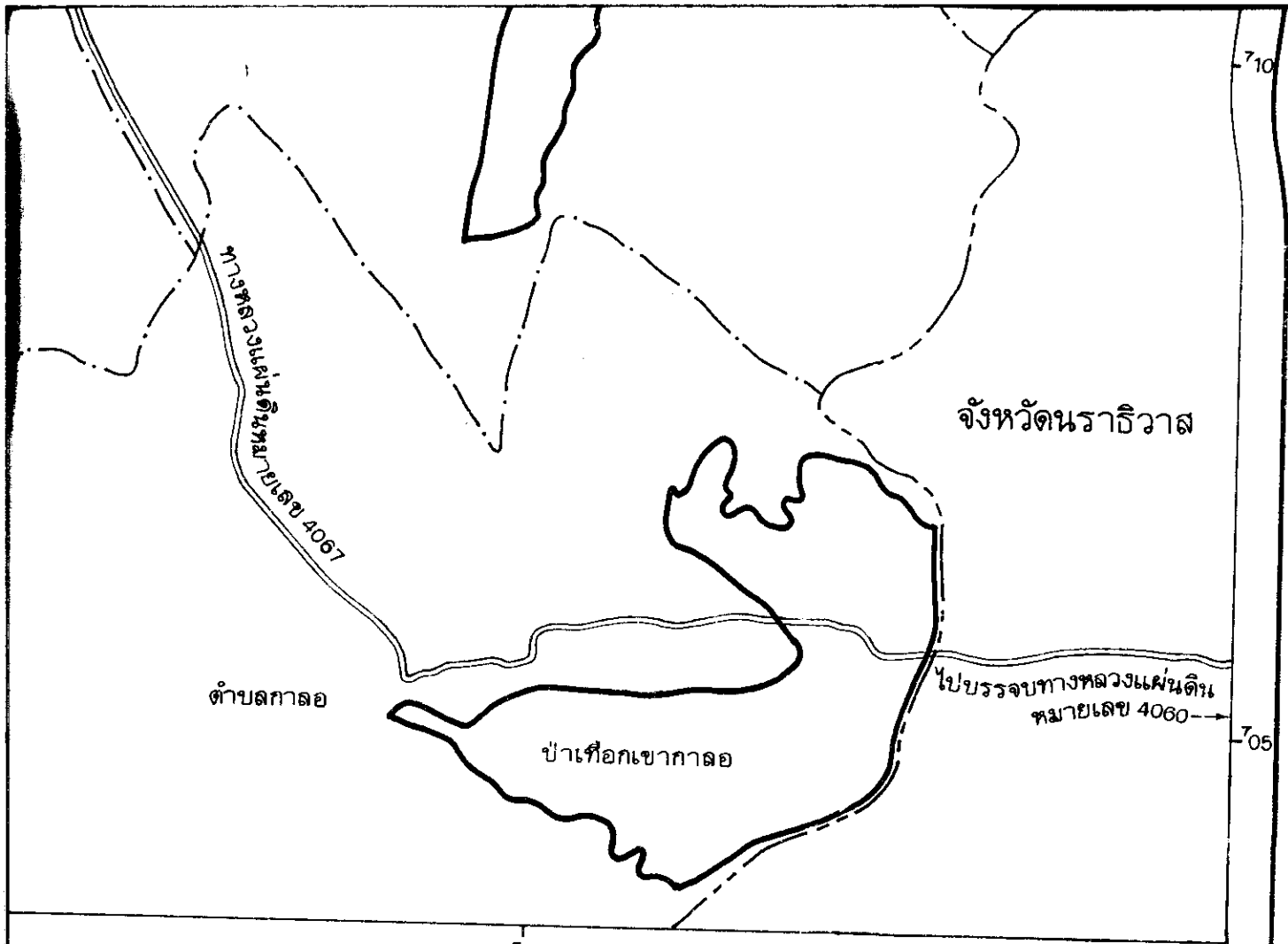
-  แนวเขตปฐภูมิที่ดิน
-  เขตจังหวัด
-  เขตอำเภอ
-  เขตตำบล
-  ทางหลวง

เลขที่



LIART

Legislative Institutional Repository of Thailand



[Signature]
 (นายสุรพล เพชรล้อม)

ผู้อำนวยการกองจัดการปฏิรูปที่ดิน

[Signature]

(นายสุทธิพร ชีระพันธุ์)

เลขที่การดำเนินงานการปฏิรูปที่ดินเพื่อเกษตรกรรม



LIAT

Legislative Institutional Repository of Thailand