

## พระราชกฤษฎีกา

กำหนดเขตที่ดิน ในท้องที่ตำบลห้วยปรือ อำเภอฉวาง และตำบลกะทูน  
อำเภอพิปูน จังหวัดนครศรีธรรมราช ให้เป็นเขตปฏิรูปที่ดิน

พ.ศ. ๒๕๓๖

### ภูมิพลอดุลยเดช ป.ร.

ให้ไว้ ณ วันที่ ๑๙ สิงหาคม พ.ศ. ๒๕๓๖

เป็นปีที่ ๔๘ ในรัชกาลปัจจุบัน

พระบาทสมเด็จพระปรมินทรมหาภูมิพลอดุลยเดช มีพระบรมราชโองการโปรดเกล้าฯ ให้  
ประกาศว่า

โดยที่เป็นการสมควรกำหนดเขตที่ดิน ในท้องที่ตำบลห้วยปรือ อำเภอฉวาง และตำบลกะทูน  
อำเภอพิปูน จังหวัดนครศรีธรรมราช ให้เป็นเขตปฏิรูปที่ดิน

อาศัยอำนาจตามความในมาตรา ๑๓๕ ของรัฐธรรมนูญแห่งราชอาณาจักรไทย และมาตรา ๒๕  
วรรคหนึ่ง แห่งพระราชบัญญัติการปฏิรูปที่ดินเพื่อเกษตรกรรม พ.ศ. ๒๕๑๘ จึงทรงพระกรุณาโปรดเกล้าฯ  
ให้ตราพระราชกฤษฎีกาขึ้นไว้ ดังต่อไปนี้

มาตรา ๑ พระราชกฤษฎีกานี้เรียกว่า “พระราชกฤษฎีกากำหนดเขตที่ดินในท้องที่ตำบล  
ห้วยปรือ อำเภอฉวาง และตำบลกะทูน อำเภอพิปูน จังหวัดนครศรีธรรมราช ให้เป็นเขตปฏิรูปที่ดิน  
พ.ศ. ๒๕๓๖”

มาตรา ๒ พระราชกฤษฎีกานี้ให้ใช้บังคับตั้งแต่วันถัดจากวันประกาศในราชกิจจานุเบกษา  
เป็นต้นไป

มาตรา ๓ ให้ที่ดินในท้องที่ตำบลห้วยปรือ อำเภอฉวาง และตำบลกะทูน อำเภอพิปูน



จังหวัดนครศรีธรรมราช ในเขตป่าสงวนแห่งชาติ ป่าเขากะทูน และป่าปลายกะเบียด บางส่วน ภายใน  
แนวเขตตามแผนที่ท้ายพระราชกฤษฎีกานี้ เป็นเขตปฏิรูปที่ดิน

มาตรา ๔ ให้รัฐมนตรีว่าการกระทรวงการคลัง รัฐมนตรีว่าการกระทรวงเกษตรและสหกรณ์  
และรัฐมนตรีว่าการกระทรวงมหาดไทยรักษาการตามพระราชกฤษฎีกานี้

ผู้รับสนองพระบรมราชโองการ

ชวน หลีกภัย

นายกรัฐมนตรี

รศเกล้า ฯ ให้

ะตำบลกะทูน

ละมาตรา ๒๕

มาโปรดเกล้า ฯ

ที่อยู่ที่ตำบล

ตปฏิรูปที่ดิน

จกานุเบกษา

อำเภอพิปูน



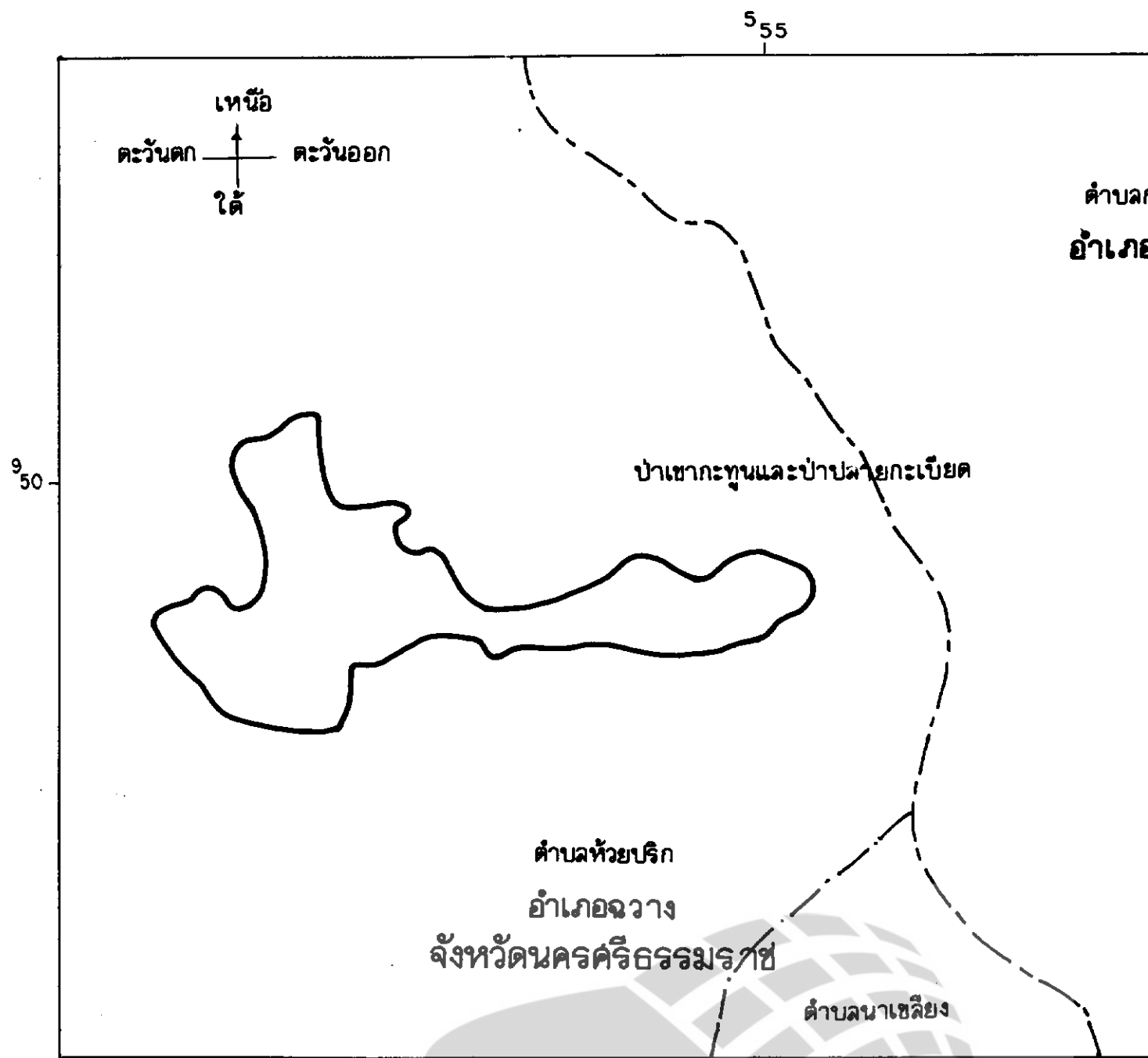
แผนที่ท้ายพระราชกฤษฎีกา

กำหนดเขตที่ดิน ในท้องที่ตำบลห้วยปรือ อำเภอฉวาง และตำบลกะทูน อัน

ให้เป็นเขตปฏิรูปที่ดิน

พ.ศ. 2536

มาตราส่วน 1 : 50,000



เครื่องหมาย

- แนวเขตปฏิรูปที่ดิน
- - - เขตอำเภอ
- · - · - เขตตำบล



LIRT

Legislative Institutional Repository of Thailand

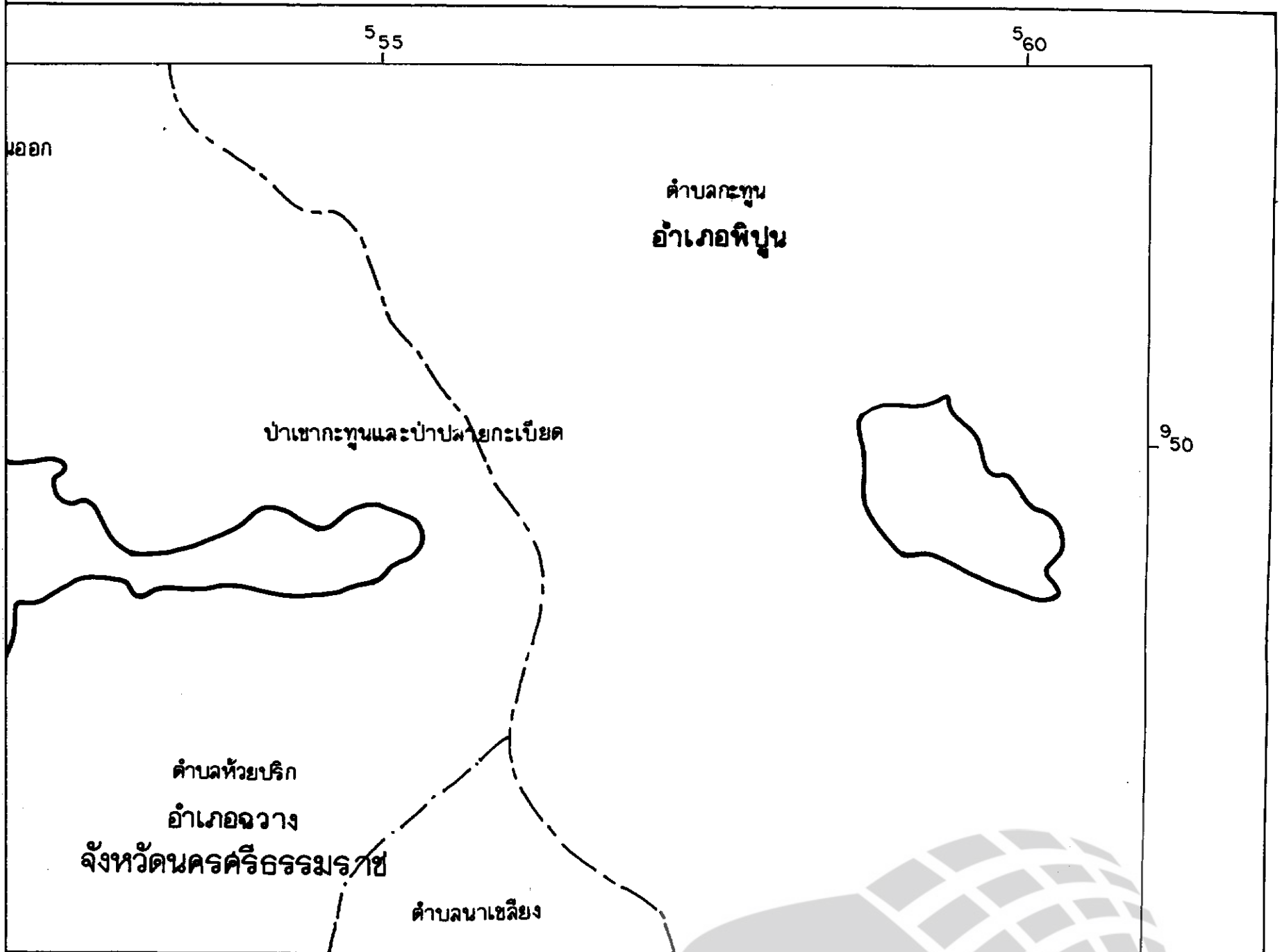
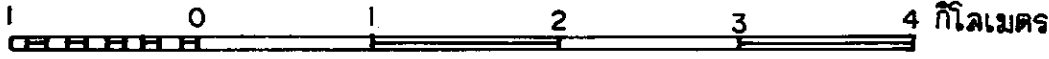
แผนที่ท้ายพระราชกฤษฎีกา

ในท้องที่ตำบลห้วยปรือ อำเภอดวาง และตำบลกะทูน อำเภอพิบูล จังหวัดนครศรีธรรมราช

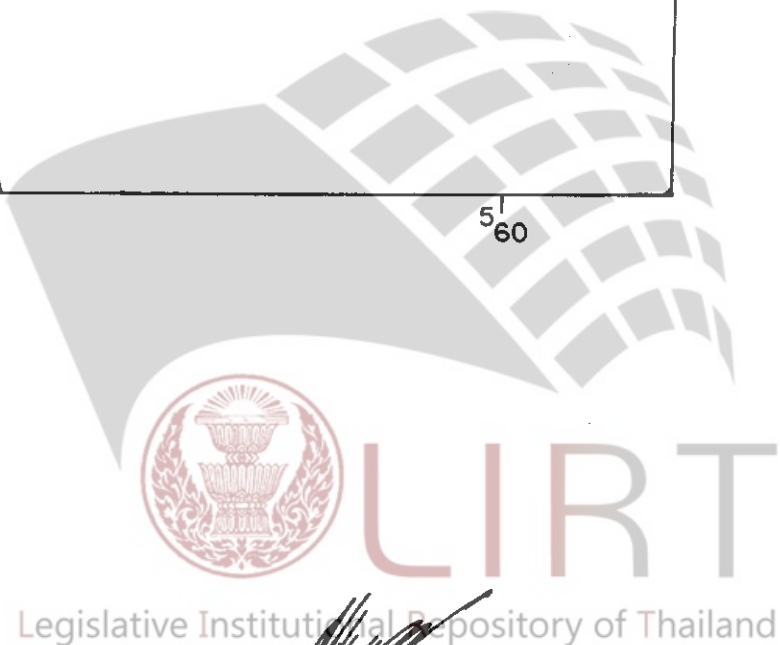
ให้เป็นเขตปฏิรูปที่ดิน

พ.ศ. 2536

มาตราส่วน 1 : 50,000




รูปที่ดิน




( นายสุรพล เพชรล้อม )  
ผู้อำนวยการศูนย์วิจัยและพัฒนา

----- เขตข. เกษข

----- เขตตำบล

  
-----  
( นายสุรพล เพชร )  
ผู้อำนวยการกองจัดการ

  
-----  
นายประเดิรินทร์ พันธุ์  
เลขาธิการสำนักงานการปฏิรูป

กรมการปกครอง



Legislative Institutional Repository of Thailand

( นายสุรพล เพชรล้อม )  
ผู้อำนวยการกองจัดการปฏิรูปที่ดิน

( นายประเดิรินทร์ พิชฒนกุล )  
เลขาธิการสำนักงานการปฏิรูปที่ดินเพื่อเกษตรกรรม

กรมที่ดิน



หมายเหตุ :- เหตุผลในการประกาศใช้พระราชกฤษฎีกาฉบับนี้ ก็คือ เนื่องจากในท้องที่ตำบลห้วยปรือ อำเภอดง และตำบลกะทูน อำเภอพิปูน จังหวัดนครศรีธรรมราช มีเกษตรกรผู้ไม่มีที่ดินประกอบเกษตรกรรมเป็นของตนเอง หรือมีที่ดินเล็กน้อยไม่เพียงพอแก่การครองชีพ หรือต้องเช่าที่ดินของผู้อื่นประกอบเกษตรกรรมอยู่เป็นจำนวนมาก และโดยที่คณะรัฐมนตรีมีมติให้ดำเนินการปฏิรูปที่ดินเพื่อเกษตรกรรมในที่ดินเขตป่าสงวนแห่งชาติ ป่าเขากะทูน และป่าปลายกะเบียด ในส่วนที่มีสภาพเป็นป่าเสื่อมโทรมแล้ว สมควรกำหนดเขตที่ดินในท้องที่ดังกล่าวให้เป็นเขตปฏิรูปที่ดิน จึงจำเป็นต้องตราพระราชกฤษฎีกานี้

