

## พระราชกฤษฎีกา

กำหนดบริเวณที่ดินป่าลุ่มน้ำป่าสักฝั่งซ้าย ในท้องที่ตำบลท่าอิฐ  
ตำบลห้วยไร่ ตำบลบ้านดัว ตำบลปากช่อง ตำบลบ้านกลาง และตำบลช้างตะลูด

อำเภอหล่มสัก จังหวัดเพชรบูรณ์

ให้เป็นเขตรักษาพันธุ์สัตว์ป่า

พ.ศ. ๒๕๕๒

## ภูมิพลอดุลยเดช ป.ร.

ให้ไว้ ณ วันที่ ๑๘ พฤศจิกายน พ.ศ. ๒๕๕๒

เป็นปีที่ ๕๕ ในรัชกาลปัจจุบัน

พระบาทสมเด็จพระปรมินทรมหาภูมิพลอดุลยเดช มีพระบรมราชโองการโปรดเกล้าฯ ให้  
ประกาศว่า

โดยที่เป็นการสมควรกำหนดบริเวณที่ดินป่าลุ่มน้ำป่าสักฝั่งซ้าย ในท้องที่ตำบลท่าอิฐ ตำบล  
ห้วยไร่ ตำบลบ้านดัว ตำบลปากช่อง ตำบลบ้านกลาง และตำบลช้างตะลูด อำเภอหล่มสัก จังหวัด  
เพชรบูรณ์ ให้เป็นเขตรักษาพันธุ์สัตว์ป่า

อาศัยอำนาจตามความในมาตรา ๒๒๑ ของรัฐธรรมนูญแห่งราชอาณาจักรไทย และมาตรา ๓๓  
วรรคหนึ่ง แห่งพระราชบัญญัติสงวนและคุ้มครองสัตว์ป่า พ.ศ. ๒๕๓๕ จึงทรงพระกรุณาโปรดเกล้าฯ ให้  
ตราพระราชกฤษฎีกาขึ้นไว้ ดังต่อไปนี้

มาตรา ๑ พระราชกฤษฎีกานี้เรียกว่า “พระราชกฤษฎีกากำหนดบริเวณที่ดินป่าลุ่มน้ำป่าสัก  
ฝั่งซ้าย ในท้องที่ตำบลท่าอิฐ ตำบลห้วยไร่ ตำบลบ้านดัว ตำบลปากช่อง ตำบลบ้านกลาง และ  
ตำบลช้างตะลูด อำเภอหล่มสัก จังหวัดเพชรบูรณ์ ให้เป็นเขตรักษาพันธุ์สัตว์ป่า พ.ศ. ๒๕๕๒”



LIRT

มาตรา ๒ พระราชกฤษฎีกานี้ให้ใช้บังคับตั้งแต่วันถัดจากวันประกาศในราชกิจจานุเบกษา เป็นต้นไป

มาตรา ๓ ให้บริเวณที่ดินป่าลุ่มน้ำป่าสักฝั่งซ้าย ในท้องที่ตำบลท่าอิบุญ ตำบลห้วยไร่ ตำบลบ้านดิว ตำบลปากช่อง ตำบลบ้านกลาง และตำบลช้างตะลูด อำเภอหล่มสัก จังหวัดเพชรบูรณ์ ภายในแนวเขตตามแผนที่ท้ายพระราชกฤษฎีกานี้ เป็นเขตรักษาพันธุ์สัตว์ป่า

มาตรา ๔ ให้รัฐมนตรีว่าการกระทรวงเกษตรและสหกรณ์รักษาการตามพระราชกฤษฎีกานี้

ผู้รับสนองพระบรมราชโองการ

ชวน หลีกภัย

นายกรัฐมนตรี

แผนที่ท้ายพระราชกฤษฎีกา

กำหนดบริเวณที่ดินป่าลุ่มน้ำป่าสักฝั่งซ้าย ในท้องที่ตำบลท่าอิบุญ ตำบลห้วยไร่ ตำบลบ้านดิว ตำบลปากช่อง ตำบลบ้านกลาง และตำบลช้างตะตูด อำเภอหล่มสัก จังหวัดเพชรบูรณ์

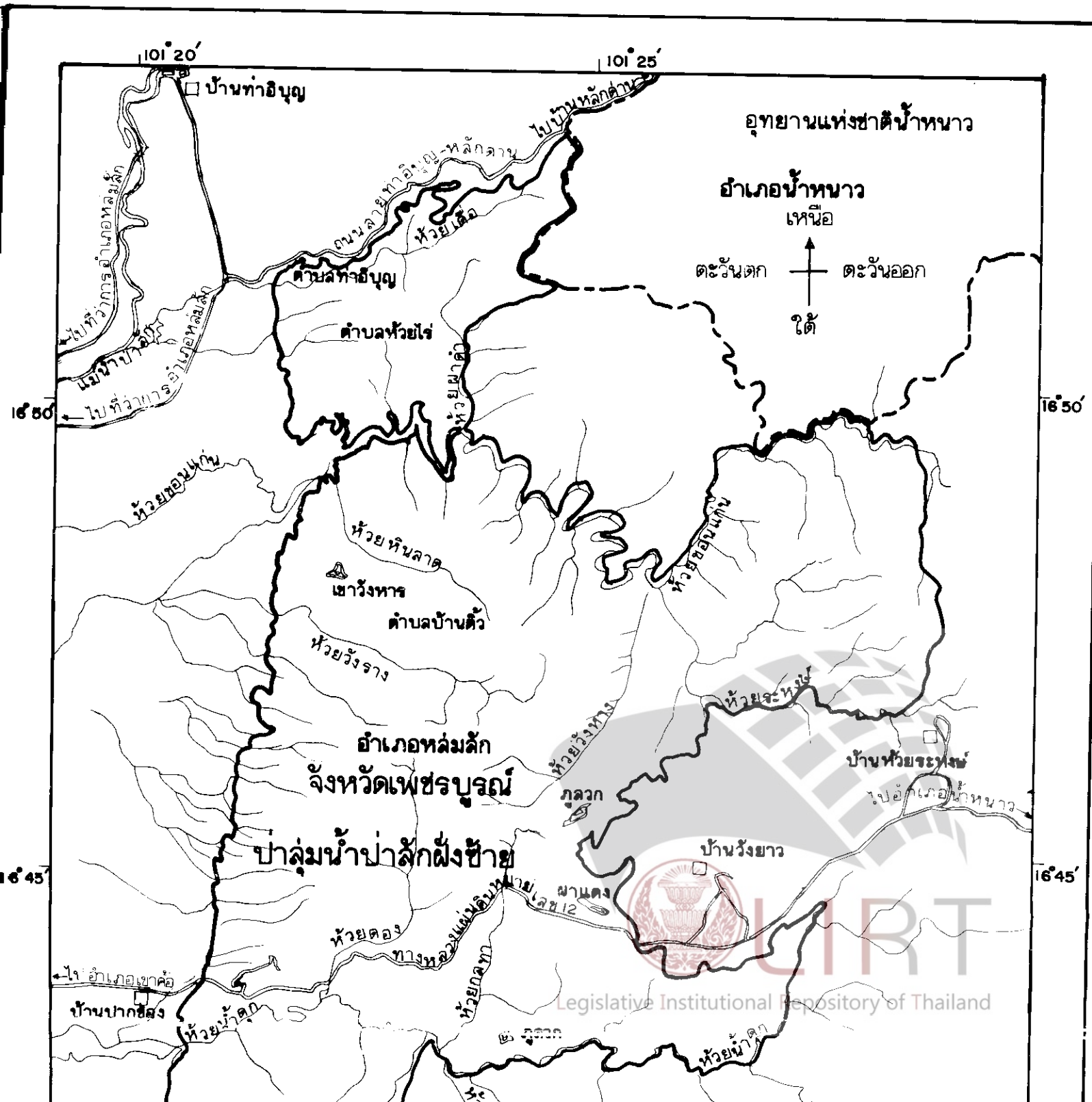
ให้เป็นเขตรักษาพันธุ์สัตว์ป่า

พ.ศ. 2542

เนื้อที่ประมาณ 146,845 ไร่







มาตราส่วน 1 : 100,000

เมตร 1,000 0 1 2 3 กิโลเมตร






**เครื่องหมาย**

-  แนวเขตรักษาพันธุ์สัตว์ป่า
-  เขตอำเภอ
-  ทางหลวง ถนน
-  แม่น้ำ คลอง ห้วย
-  ภูเขา
-  หมู่บ้าน

  
(นายฉันทน์ สิริวัฒนกาญจน์)

ผู้อำนวยการสำนักอนุรักษ์ทรัพยากรธรรมชาติและ  
 LIART

Legislative Institutional Repository of Thailand

(นายปลอดบุตรระตพ สุสวัสดิ์)

อธิบดีกรมป่าไม้

หมายเหตุ :- เหตุผลในการประกาศใช้พระราชกฤษฎีกาฉบับนี้ คือ เนื่องจากบริเวณที่ดินป่าลุ่มน้ำป่าสักฝั่งซ้าย ในท้องที่ ตำบลท่าอิฐ ตำบลห้วยไร่ ตำบลบ้านดิว ตำบลปากช่อง ตำบลบ้านกลาง และตำบลช้างตะลูด อำเภอหล่มสัก จังหวัดเพชรบูรณ์ เนื้อที่ประมาณ ๑๕๖,๘๕๕ ไร่ มีลักษณะภูมิประเทศเป็นเทือกเขาสูงสลับซับซ้อน สลับกับที่ราบ สันเขาและที่ราบเชิงเขา เป็นป่าดิบแล้งผสมป่าเบญจพรรณที่สมบูรณ์ เป็นแหล่งต้นน้ำลำธาร มีแหล่งน้ำแหล่งอาหาร ของสัตว์ป่าที่อุดมสมบูรณ์ มีสัตว์ป่าสงวนและสัตว์ป่าคุ้มครองหลายชนิดอาศัยอยู่อย่างชุกชุม เช่น ช้างป่า หมู กวาง หมี เก้ง หมูป่า ลิง ไก่ฟ้า และนกชนิดต่างๆ ฉะนั้น เพื่อรักษาไว้ซึ่งพันธุ์สัตว์ป่าและที่อยู่อาศัยของสัตว์ป่าโดยตลอดถาวร รวมทั้งเป็นการรักษาแหล่งต้นน้ำลำธารและป่าไม้ที่มีอยู่ในพื้นที่แห่งนี้ให้คงอยู่อย่างถาวรตลอดไป สมควรกำหนด บริเวณที่ดินดังกล่าว ให้เป็นเขตรักษาพันธุ์สัตว์ป่าตามพระราชบัญญัติสงวนและคุ้มครองสัตว์ป่า พ.ศ. ๒๕๓๕ จึงจำเป็นต้องตราพระราชกฤษฎีกานี้