

พระราชกฤษฎีกา

กำหนดเขตที่ดิน ในท้องที่ตำบลแม่เลี้ยง ตำบลเขาชนกัน ตำบลวังชัน ตำบลแม่वंงก์ ตำบลห้วยน้ำหอม ตำบลแม่เป็น ตำบลปางสวรรค์ กิ่งอำเภอแม่वंงก์ อำเภอลาดยาว และตำบลศาลเจ้าไก่ต่อ อำเภอลาดยาว จังหวัดนครสวรรค์ ให้เป็นเขตปฏิรูปที่ดิน

พ.ศ. ๒๕๓๗

ภูมิพลอดุลยเดช ป.ร.

ให้ไว้ ณ วันที่ ๒๕ กุมภาพันธ์ พ.ศ. ๒๕๓๗

เป็นปีที่ ๔๕ ในรัชกาลปัจจุบัน

พระบาทสมเด็จพระปรมินทรมหาภูมิพลอดุลยเดช มีพระบรมราชโองการโปรดเกล้าฯ ให้ประกาศว่า

โดยที่เป็นการสมควรกำหนดเขตที่ดิน ในท้องที่ตำบลแม่เลี้ยง ตำบลเขาชนกัน ตำบลวังชัน ตำบลแม่वंงก์ ตำบลห้วยน้ำหอม ตำบลแม่เป็น ตำบลปางสวรรค์ กิ่งอำเภอแม่वंงก์ อำเภอลาดยาว และตำบลศาลเจ้าไก่ต่อ อำเภอลาดยาว จังหวัดนครสวรรค์ ให้เป็นเขตปฏิรูปที่ดิน

อาศัยอำนาจตามความในมาตรา ๑๗๕ ของรัฐธรรมนูญแห่งราชอาณาจักรไทย และมาตรา ๒๕วรรคหนึ่ง แห่งพระราชบัญญัติการปฏิรูปที่ดินเพื่อเกษตรกรรม พ.ศ. ๒๕๑๘ จึงทรงพระกรุณาโปรดเกล้าฯ ให้ตราพระราชกฤษฎีกาขึ้นไว้ ดังต่อไปนี้

มาตรา ๑ พระราชกฤษฎีกานี้เรียกว่า “พระราชกฤษฎีกากำหนดเขตที่ดิน ในท้องที่ตำบลแม่เลี้ยง ตำบลเขาชนกัน ตำบลวังชัน ตำบลแม่वंงก์ ตำบลห้วยน้ำหอม ตำบลแม่เป็น ตำบลปางสวรรค์ กิ่งอำเภอแม่वंงก์ อำเภอลาดยาว และตำบลศาลเจ้าไก่ต่อ อำเภอลาดยาว จังหวัดนครสวรรค์ ให้เป็นเขตปฏิรูปที่ดิน พ.ศ. ๒๕๓๗”



LIRT

มาตรา ๒ พระราชกฤษฎีกานี้ให้ใช้บังคับตั้งแต่วันถัดจากวันประกาศในราชกิจจานุเบกษา เป็นต้นไป

มาตรา ๓ ให้ที่ดินในท้องที่ตำบลแม่เลย์ ตำบลเขานกัณ ตำบลวังซ่าน ตำบลแม่वंงก์ ตำบลห้วยน้ำหอม ตำบลแม่เป็น ตำบลปางสวรรค์ กิ่งอำเภอแม่वंงก์ อำเภอลาดยาว และตำบลศาลเจ้าไก่ต่อ อำเภอลาดยาว จังหวัดนครสวรรค์ ในเขตป่าสงวนแห่งชาติ ป่าแม่वंงก์-แม่เป็น บางส่วน ภายในแนวเขตตามแผนที่ท้ายพระราชกฤษฎีกานี้ เป็นเขตปฏิรูปที่ดิน

มาตรา ๔ ให้รัฐมนตรีว่าการกระทรวงการคลัง รัฐมนตรีว่าการกระทรวงเกษตรและสหกรณ์ และรัฐมนตรีว่าการกระทรวงมหาดไทยรักษาการตามพระราชกฤษฎีกานี้

ผู้รับสนองพระบรมราชโองการ

ชวน หลีกภัย

นายกรัฐมนตรี

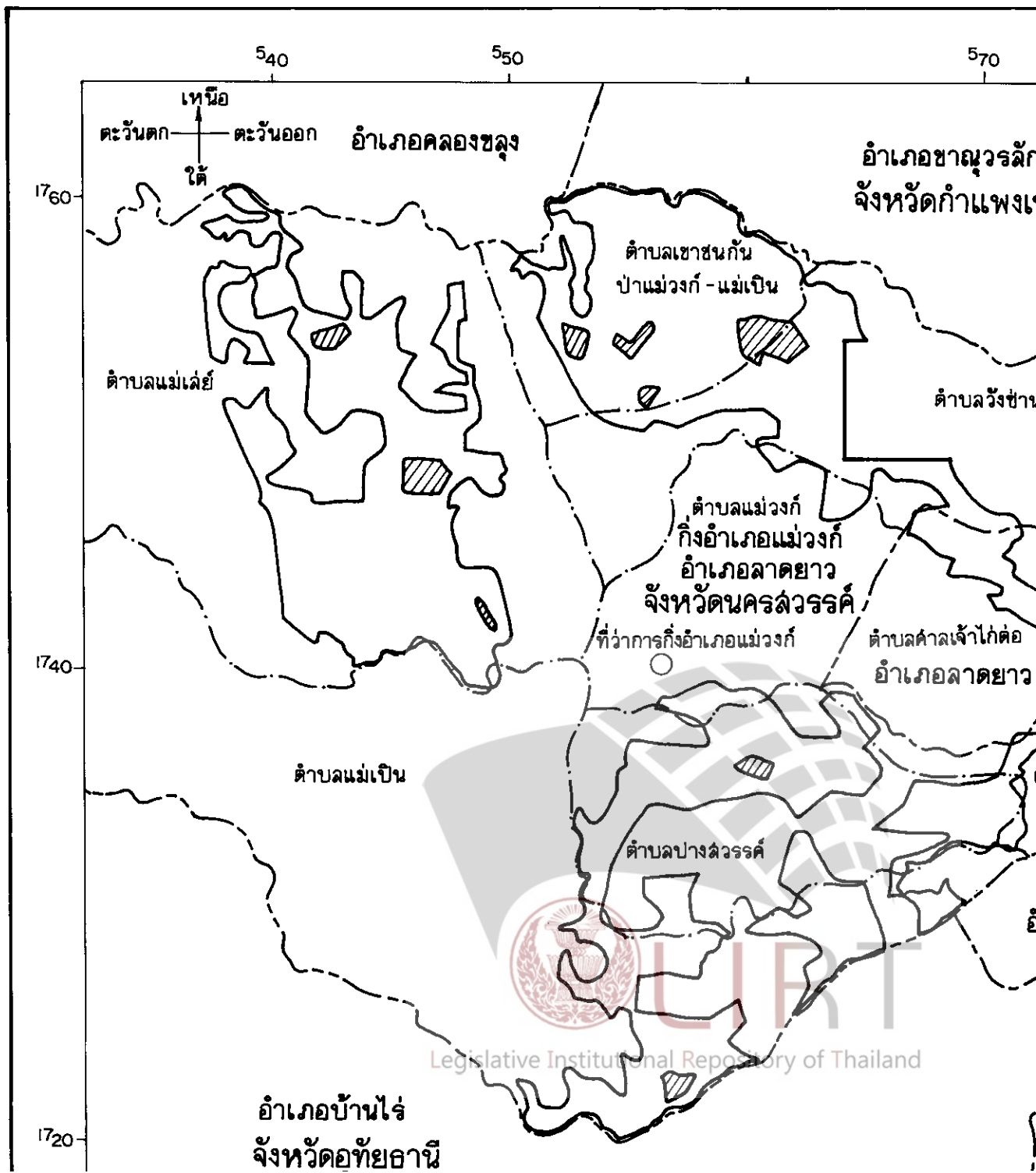
แผนที่ท้ายพระราชกฤษฎีกา

กำหนดเขตที่ดิน ในท้องที่ตำบลแม่เลย์ ตำบลเขาชนกัน ตำบลวังชาน ตำบลแม่วงก์ ตำบล
ตำบลปางสวรรค์ กิ่งอำเภอแม่วงก์ อำเภอลาดยาว และตำบลศาลเจ้าไก่ต่อ อำเภอลาดยาว

ให้เป็นเขตปฏิรูปที่ดิน

พ.ศ. 2537

มาตราส่วน 1 : 250,000



แผนที่ท้ายพระราชกฤษฎีกา

ตำบลเขาสกกัน ตำบลวังซ่าน ตำบลแม่वंงก์ ตำบลห้วยน้ำหอม ตำบลแม่เป็น


อเภอลาดยาว และตำบลศาลเจ้าไก่ต่อ อำเภอลาดยาว จังหวัดนครสวรรค์

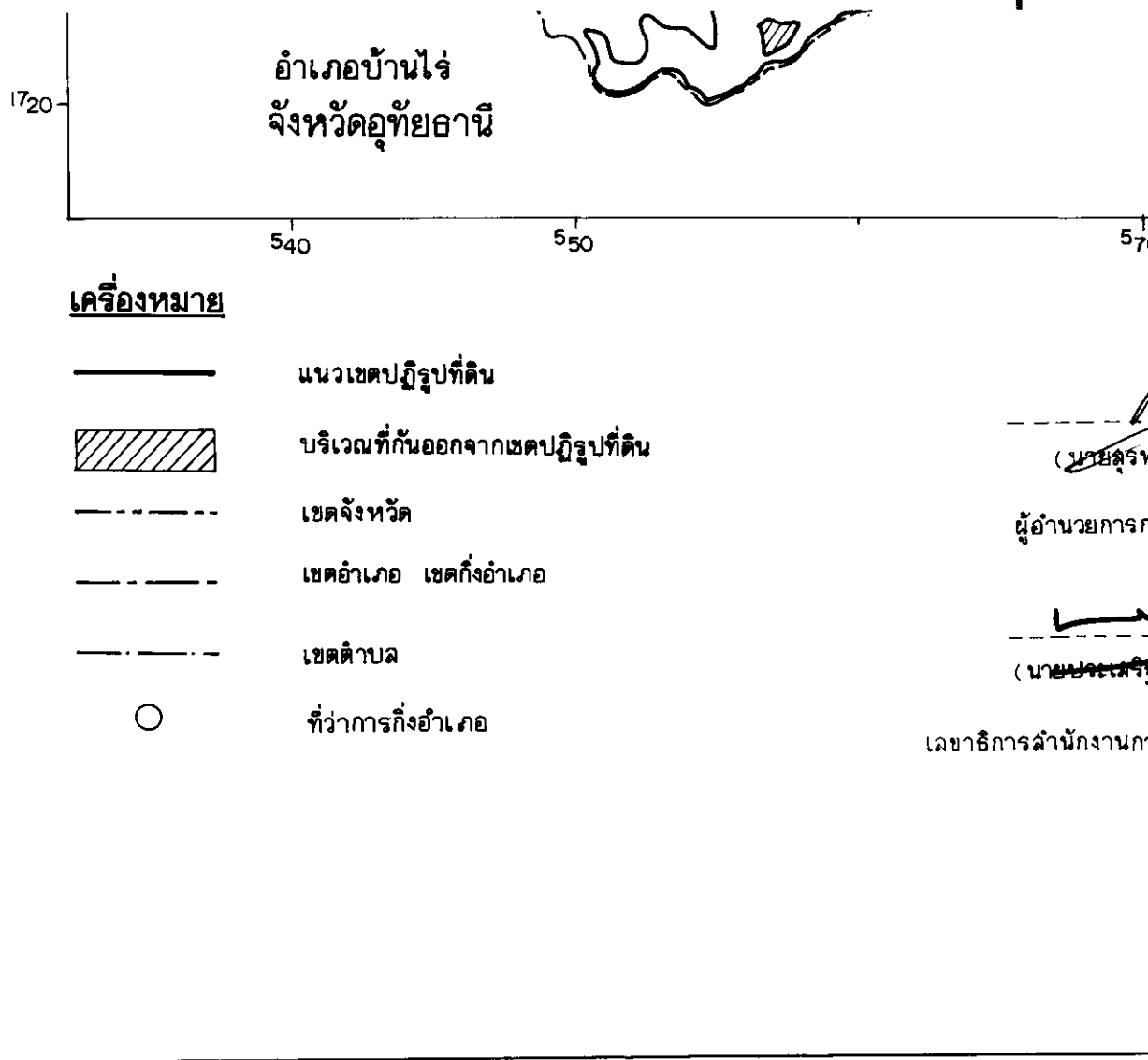
ให้เป็นเขตปฏิรูปที่ดิน


พ.ศ. 2537

มาตราล่วน 1 250,000


5 10 15 20 กิโลเมตร








ตปฎิรูปที่ดิน



(นายสุรพล เพชรล้อม)

ผู้อำนวยการกองจัดการปฎิรูปที่ดิน

กอ



(นายประเวศรุพันธุ์ พิพัฒน์กุล)

เลขที่การดำเนินงานการปฎิรูปที่ดินเพื่อเกษตรกรรม



หมายเหตุ :- เหตุผลในการประกาศใช้พระราชกฤษฎีกาฉบับนี้ คือ เนื่องจากในท้องที่ตำบลแม่แล้ง ตำบลเขาชนกัน ตำบลวังซ่าน ตำบลแม่वंงก์ ตำบลห้วยน้ำหอม ตำบลแม่เป็น ตำบลปางสวรรค์ กิ่งอำเภอแม่वंงก์ อำเภอลาดยาว และตำบลศาลเจ้าไก่ต่อ อำเภอลาดยาว จังหวัดนครสวรรค์ มีเกษตรกรผู้ไม่มีที่ดินประกอบเกษตรกรรมเป็นของตนเอง หรือมีที่ดินเล็กน้อยไม่เพียงพอแก่การครองชีพ หรือต้องเช่าที่ดินของผู้อื่นประกอบเกษตรกรรมอยู่เป็นจำนวนมาก และโดยที่คณะรัฐมนตรีมีมติให้ดำเนินการปฏิรูปที่ดินเพื่อเกษตรกรรมในที่ดินเขตป่าสงวนแห่งชาติ ป่าแม่वंงก์-แม่เป็น ในส่วนที่มีสภาพเป็นป่าเสื่อมโทรมแล้ว สมควรกำหนดเขตที่ดินในท้องที่ดังกล่าวให้เป็นเขตปฏิรูปที่ดิน จึงจำเป็นต้องตราพระราชกฤษฎีกานี้