

พระราชกฤษฎีกา

กำหนดเขตที่ดินในบริเวณที่ที่จะเวนคืน
เพื่อสร้างและขยายทางหลวงแผ่นดินหมายเลข ๕๐๖๖
สายโกตาบารู - บรรจบทางหลวงแผ่นดินหมายเลข ๔๒
(ปาลอบาตะ) ตอนโกตาบารู - รามัน
พ.ศ. ๒๕๕๖

ภูมิพลอดุลยเดช ป.ร.

ให้ไว้ ณ วันที่ ๒๘ มิถุนายน พ.ศ. ๒๕๕๖
เป็นปีที่ ๕๘ ในรัชกาลปัจจุบัน

พระบาทสมเด็จพระปรมินทรมหาภูมิพลอดุลยเดช มีพระบรมราชโองการโปรดเกล้าฯ ให้
ประกาศว่า

โดยที่เป็นการสมควรกำหนดเขตที่ดินในบริเวณที่ที่จะเวนคืน เพื่อสร้างและขยายทางหลวงแผ่นดิน
หมายเลข ๕๐๖๖ สายโกตาบารู - บรรจบทางหลวงแผ่นดินหมายเลข ๔๒ (ปาลอบาตะ) ตอน
โกตาบารู - รามัน ในท้องที่อำเภอรามัน จังหวัดยะลา

อาศัยอำนาจตามความในมาตรา ๒๒๑ ของรัฐธรรมนูญแห่งราชอาณาจักรไทย และมาตรา ๖๘
วรรคหนึ่ง แห่งพระราชบัญญัติทางหลวง พ.ศ. ๒๕๓๕ อันเป็นพระราชบัญญัติที่มีบทบัญญัติบางประการ
เกี่ยวกับการจำกัดสิทธิและเสรีภาพของบุคคล ซึ่งมาตรา ๒๘ ประกอบกับมาตรา ๓๑ มาตรา ๓๕
มาตรา ๓๖ มาตรา ๔๘ มาตรา ๔๙ มาตรา ๕๐ และมาตรา ๕๑ ของรัฐธรรมนูญแห่งราชอาณาจักรไทย
บัญญัติให้กระทำได้โดยอาศัยอำนาจตามบทบัญญัติแห่งกฎหมาย ประกอบกับมาตรา ๕ วรรคสาม และ
มาตรา ๖ แห่งพระราชบัญญัติว่าด้วยการเวนคืนอสังหาริมทรัพย์ พ.ศ. ๒๕๓๐ อันเป็นพระราชบัญญัติ



LIRT

ที่มีบทบัญญัติบางประการเกี่ยวกับการจำกัดสิทธิและเสรีภาพของบุคคล ซึ่งมาตรา ๒๕ ประกอบกับ มาตรา ๓๕ มาตรา ๔๘ และมาตรา ๔๙ ของรัฐธรรมนูญแห่งราชอาณาจักรไทย บัญญัติให้กระทำได้ โดยอาศัยอำนาจตามบทบัญญัติแห่งกฎหมาย จึงทรงพระกรุณาโปรดเกล้าฯ ให้ตราพระราชกฤษฎีกาขึ้นไว้ ดังต่อไปนี้

มาตรา ๑ พระราชกฤษฎีกานี้เรียกว่า “พระราชกฤษฎีกากำหนดเขตที่ดินในบริเวณที่จะเวนคืน เพื่อสร้างและขยายทางหลวงแผ่นดินหมายเลข ๔๐๖๖ สายโกตาบารู - บรรจบทางหลวงแผ่นดิน หมายเลข ๔๒ (ปาลอบาโต๊ะ) ตอนโกตาบารู - รามัน พ.ศ. ๒๕๕๖”

มาตรา ๒ พระราชกฤษฎีกานี้ให้ใช้บังคับตั้งแต่วันถัดจากวันประกาศในราชกิจจานุเบกษาเป็นต้นไป

มาตรา ๓ พระราชกฤษฎีกานี้ให้ใช้บังคับได้มีกำหนดสี่ปี

มาตรา ๔ ให้อธิบดีกรมทางหลวงเป็นเจ้าหน้าที่เวนคืนตามพระราชกฤษฎีกานี้

มาตรา ๕ เขตที่ดินในบริเวณที่จะเวนคืนตามพระราชกฤษฎีกานี้ อยู่ในท้องที่อำเภอรามัน จังหวัดยะลา มีส่วนกว้างสองร้อยเมตร ทั้งนี้ ภายในแนวเขตตามแผนที่ท้ายพระราชกฤษฎีกานี้

มาตรา ๖ ให้รัฐมนตรีว่าการกระทรวงคมนาคมรักษาการตามพระราชกฤษฎีกานี้

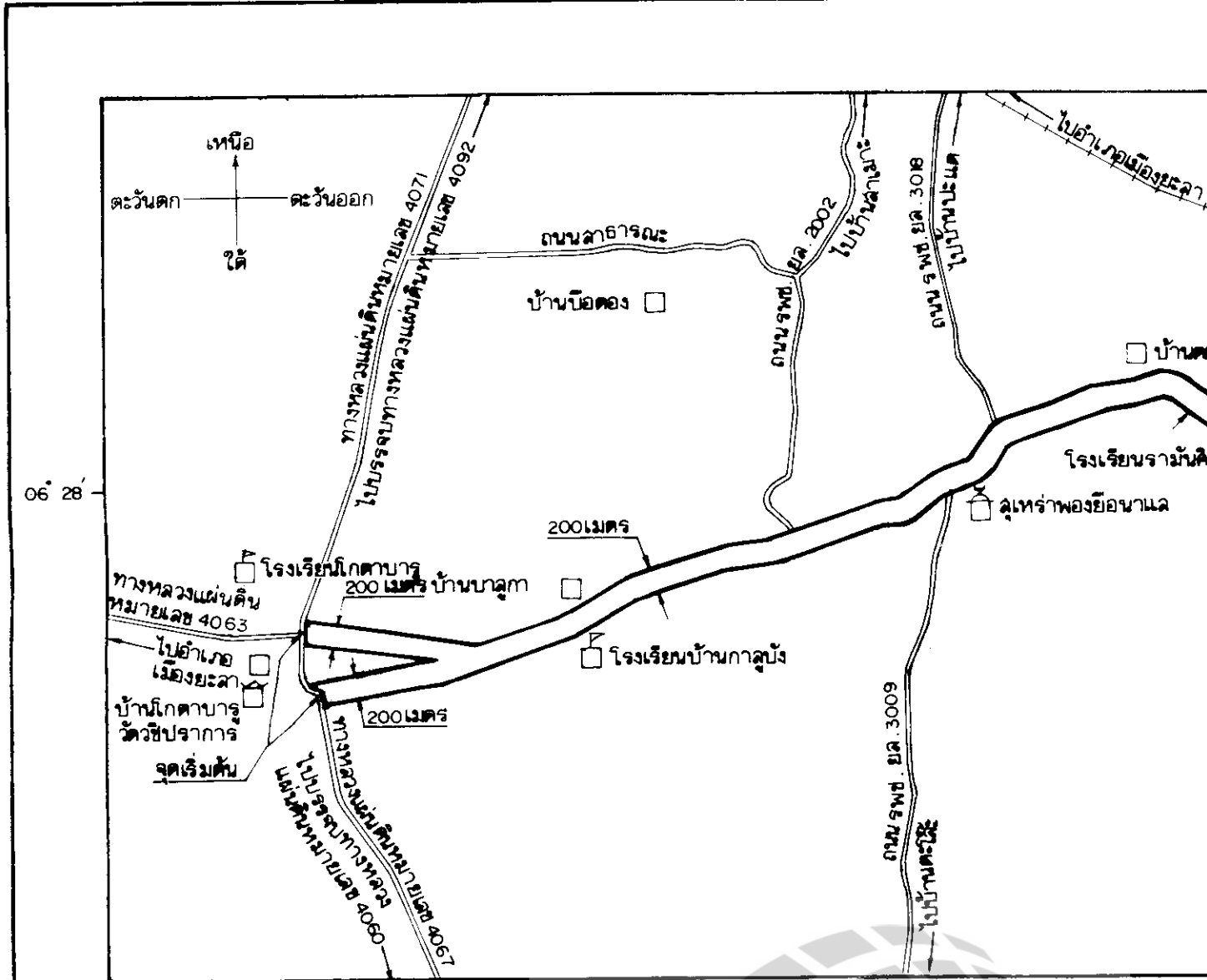
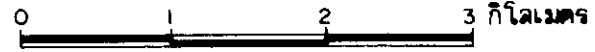
ผู้รับสนองพระบรมราชโองการ

พันตำรวจโท ทักษิณ ชินวัตร

นายกรัฐมนตรี

แผนที่ที่ท้ายพระราชกฤษฎีกา
กำหนดเขตที่ดินในบริเวณที่ที่จะเวนคืน
เพื่อสร้างและขยายทางหลวงแผ่นดินหมายเลข 4066 ลายโกตาบารู-บรรจบทางหลวงแผ่นดิน
ตอนโกตาบารู-รามัน
พ.ศ. 2546

มาตราส่วน 1:50,000



เครื่องหมาย

- แนวเขตที่ดินในบริเวณที่ที่จะเวนคืน
- ทางหลวง ถนน ซอย
- ทางรถไฟ
- ระบายน้ำ
- แม่น้ำ คลอง ห้วย
- ที่ว่าการอำเภอ
- หมู่บ้าน บ้าน
- มหาวิทยาลัย วิทยาลัย โรงเรียน
- วัด ศาลนถสถาน
- อุโบสถ



Legislative Institutional Repository of Thailand

แผนที่ท้ายพระราชกฤษฎีกา

กำหนดเขตที่ดินในบริเวณที่จะเวนคืน

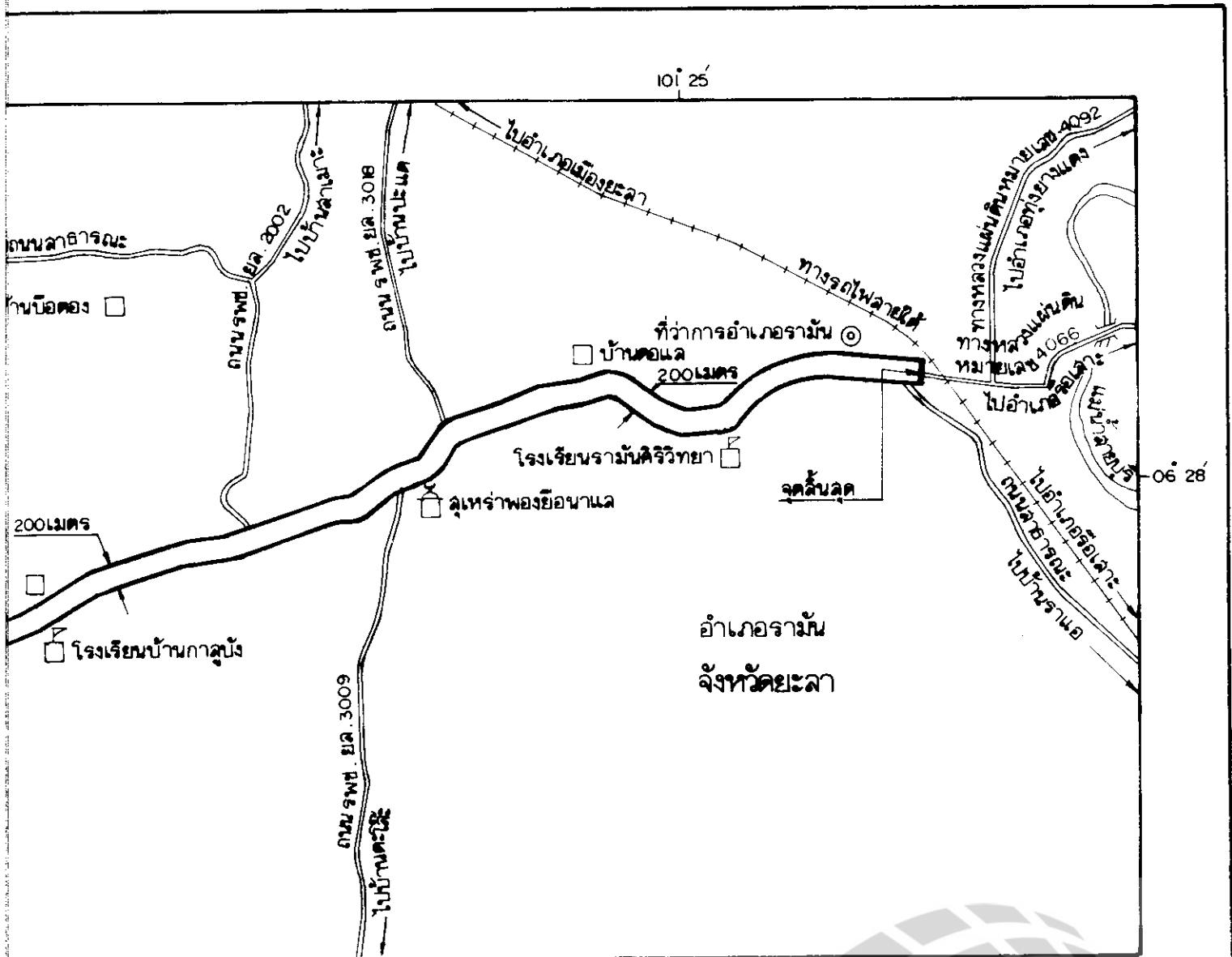
แผ่นดินหมายเลข 4066 ลายโกตาบารู-บรรจบทางหลวงแผ่นดินหมายเลข 42 (บาลอบาตี)

ดอนโกตาบารู-รามัน

พ.ศ. 2546

มาตราส่วน 1:50,000

0 1 2 3 กิโลเมตร



คืน

101° 25'

(นายนิยม ปันป่ารุงกิจ)
ผู้อำนวยการสำนักจัดการมลพิษที่ดิน

LIRT
Legislative Institutional Repository of Thailand
(นายเกิดศักดิ์ เศรษฐมานพ)
อธิบดีกรมทางหลวง

หมายเหตุ :- เหตุผลในการประกาศใช้พระราชกฤษฎีกาฉบับนี้ คือ เนื่องจากมีความจำเป็นจะต้องสร้างและขยายทางหลวงแผ่นดินหมายเลข ๕๐๖๖ สายโกตาบารู - บรจบบทางหลวงแผ่นดินหมายเลข ๕๒ (ปาลอบาติะ) ดอนโกตาบารู - รามัน ในท้องที่อำเภอรามัน จังหวัดยะลา เพื่ออำนวยความสะดวกและความรวดเร็วแก่การจราจรและการขนส่งอันเป็นกิจการสาธารณูปโภค ในการนี้สมควรกำหนดเขตที่ดินในบริเวณที่จะเวนคืนในท้องที่ดังกล่าว เพื่อให้เจ้าหน้าที่หรือผู้ซึ่งได้รับมอบหมายจากเจ้าหน้าที่มีสิทธิเข้าไปทำการสำรวจและเพื่อทราบข้อเท็จจริงเกี่ยวกับบ่อสังหาริมทรัพย์ที่จะต้องเวนคืนที่แน่นอน จึงจำเป็นต้องตราพระราชกฤษฎีกานี้