



## พระราชกฤษฎีกา

กำหนดเขตที่ดิน ในท้องที่ตำบลบึง อำเภอสรีราชา  
ตำบลเคียนเตี้ย ตำบลเขาไม้แก้ว ตำบลหนองปลาไหล ตำบลโป่ง  
ตำบลห้วยใหญ่ อำเภอบางละมุง และตำบลพลูตาหลวง  
อำเภอสัตหีบ จังหวัดชลบุรี  
ให้เป็นเขตปฏิรูปที่ดิน  
พ.ศ. ๒๕๓๗

## ภูมิพลอดุลยเดช ป.ร.

ให้ไว้ ณ วันที่ ๘ พฤศจิกายน พ.ศ. ๒๕๓๗  
เป็นปีที่ ๔๙ ในรัชกาลปัจจุบัน

พระบาทสมเด็จพระปรมินทรมหาภูมิพลอดุลยเดช มีพระบรมราชโองการโปรดเกล้าฯ ให้  
ประกาศว่า

โดยที่เป็นการสมควรกำหนดเขตที่ดิน ในท้องที่ตำบลบึง อำเภอสรีราชา ตำบลเคียนเตี้ย ตำบล  
เขาไม้แก้ว ตำบลหนองปลาไหล ตำบลโป่ง ตำบลห้วยใหญ่ อำเภอบางละมุง และตำบลพลูตาหลวง  
อำเภอสัตหีบ จังหวัดชลบุรี ให้เป็นเขตปฏิรูปที่ดิน

อาศัยอำนาจตามความในมาตรา ๑๗๕ ของรัฐธรรมนูญแห่งราชอาณาจักรไทย และมาตรา ๒๕  
วรรคหนึ่ง แห่งพระราชบัญญัติการปฏิรูปที่ดินเพื่อเกษตรกรรม พ.ศ. ๒๕๑๘ จึงทรงพระกรุณาโปรดเกล้าฯ  
ให้ตราพระราชกฤษฎีกาขึ้นไว้ ดังต่อไปนี้

มาตรา ๑ พระราชกฤษฎีกานี้เรียกว่า “พระราชกฤษฎีกากำหนดเขตที่ดิน ในท้องที่ตำบลบึง  
อำเภอสรีราชา ตำบลเคียนเตี้ย ตำบลเขาไม้แก้ว ตำบลหนองปลาไหล ตำบลโป่ง ตำบลห้วยใหญ่  
อำเภอบางละมุง และตำบลพลูตาหลวง อำเภอสัตหีบ จังหวัดชลบุรี ให้เป็นเขตปฏิรูปที่ดิน พ.ศ. ๒๕๓๗”

มาตรา ๒ พระราชกฤษฎีกานี้ให้ใช้บังคับตั้งแต่วันถัดจากวันประกาศในราชกิจจานุเบกษา เป็นต้นไป

มาตรา ๓ ให้ที่ดินในท้องที่ตำบลบึง อำเภอสรีราชา ตำบลเกียนเตี้ย ตำบลเขาไม้แก้ว ตำบลหนองปลาไหล ตำบลโป่ง ตำบลห้วยใหญ่ อำเภอบางละมุง และตำบลพลูตาหลวง อำเภอสัตหีบ จังหวัดชลบุรี ภายในแนวเขตตามแผนที่ท้ายพระราชกฤษฎีกานี้ เป็นเขตปฏิรูปที่ดิน

มาตรา ๔ ให้รัฐมนตรีว่าการกระทรวงการคลัง รัฐมนตรีว่าการกระทรวงเกษตรและสหกรณ์ และรัฐมนตรีว่าการกระทรวงมหาดไทยรักษาการตามพระราชกฤษฎีกานี้

ผู้รับสนองพระบรมราชโองการ

ชวน หลีกภัย

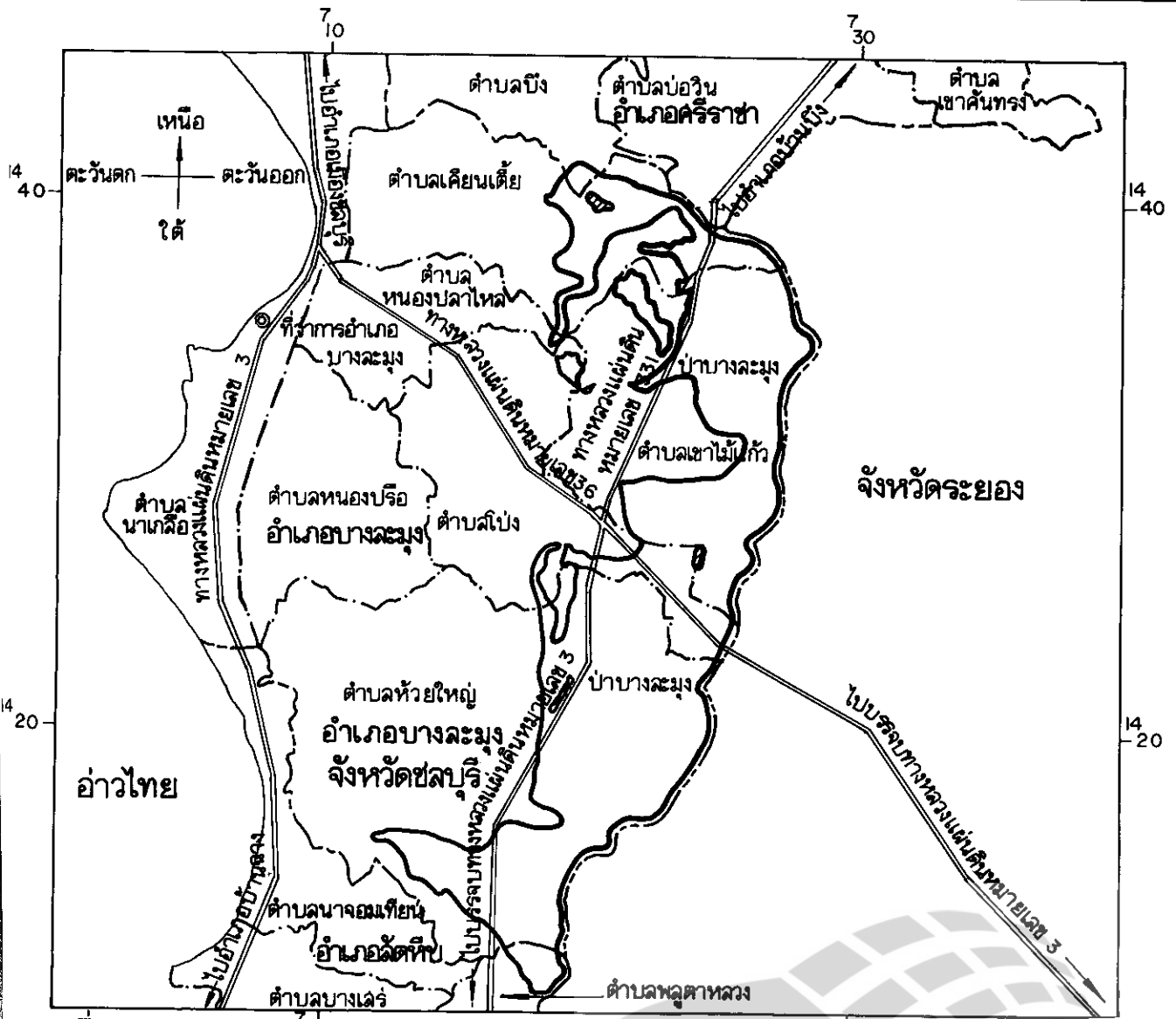
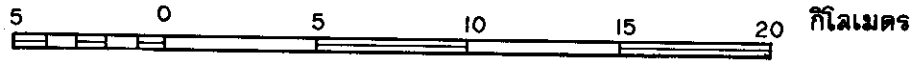
นายกรัฐมนตรี

แผนที่ท้ายพระราชกฤษฎีกา








เขตที่ดิน ในท้องที่ตำบลบึง อำเภอสรีราชา ตำบลเคียนเตี้ย ตำบลเขาไม้แก้ว ตำบลหนองปลาไหล ตำบลโป่ง  
ตำบลห้วยใหญ่ อำเภอบางละมุง และตำบลพุดตาหลวง อำเภอฉะเชิงเทรา จังหวัดชลบุรี  
ให้เป็นเขตปฏิรูปที่ดิน

พ.ศ. 2537

มาตราส่วน 1:8250,000



เครื่องหมาย

-  แนวเขตปฏิรูปที่ดิน
-  บริเวณที่กั้นออกจากเขตปฏิรูปที่ดิน
-  เขตจังหวัด
-  เขตอำเภอ
-  เขตตำบล
-  ทางหลวง
-  ที่ว่าการอำเภอ

(นายสุรพล เพชรล้อม)  
ผู้อำนวยการกองจัดการปฏิรูปที่ดิน  
(นายประเสริฐพันธุ์ พิพัฒน์กุล)  
Legislative Institutional Repository of Thailand  
เลขาธิการสำนักงานการปฏิรูปที่ดินเพื่อเกษตรกรรม

หมายเหตุ :- เหตุผลในการประกาศใช้พระราชกฤษฎีกาฉบับนี้ คือ เนื่องจากในท้องที่ตำบลบึง อำเภอสรีราชา ตำบลเคียนเตี้ย ตำบลเขาไม้แก้ว ตำบลหนองปลาไหล ตำบลโป่ง ตำบลห้วยใหญ่ อำเภอบางละมุง และตำบลพลูดาวหลวง อำเภอสัตหีบ จังหวัดชลบุรี มีเกษตรกรผู้ไม่มีที่ดินประกอบเกษตรกรรมเป็นของตนเอง หรือมีที่ดินเล็กน้อยไม่เพียงพอแก่การครองชีพ หรือต้องเช่าที่ดินของผู้อื่นประกอบเกษตรกรรมอยู่เป็นจำนวนมาก สมควรกำหนดเขตที่ดินในท้องที่ดังกล่าวให้เป็นเขตปฏิรูปที่ดิน จึงจำเป็นต้องตราพระราชกฤษฎีกานี้