

พระราชกฤษฎีกา

รวมสภาตำบลบางเนียงกับเทศบาลตำบลบางเนียง และกำหนดเขต

เทศบาลตำบลบางเนียง จังหวัดเชียงใหม่

พ.ศ. ๒๕๕๓

ภูมิพลอดุลยเดช ป.ร.

ให้ไว้ ณ วันที่ ๘ พฤศจิกายน พ.ศ. ๒๕๕๓

เป็นปีที่ ๕๕ ในรัชกาลปัจจุบัน

พระบาทสมเด็จพระปรมินทรมหาภูมิพลอดุลยเดช มีพระบรมราชโองการโปรดเกล้าฯ ให้ประกาศว่า

โดยที่เป็นการสมควรรวมสภาตำบลบางเนียงกับเทศบาลตำบลบางเนียงตามเจตนารมณ์ของประชาชนในเขตสภาตำบลบางเนียง และกำหนดเขตเทศบาลตำบลบางเนียงขึ้นใหม่

อาศัยอำนาจตามความในมาตรา ๒๒๑ ของรัฐธรรมนูญแห่งราชอาณาจักรไทย และมาตรา ๔๑ ตรี แห่งพระราชบัญญัติสภาตำบลและองค์การบริหารส่วนตำบล พ.ศ. ๒๕๓๗ ซึ่งแก้ไขเพิ่มเติมโดยพระราชบัญญัติสภาตำบลและองค์การบริหารส่วนตำบล (ฉบับที่ ๓) พ.ศ. ๒๕๔๒ ประกอบกับมาตรา ๑๒ แห่งพระราชบัญญัติเทศบาล พ.ศ. ๒๔๕๖ ซึ่งแก้ไขเพิ่มเติมโดยพระราชบัญญัติเทศบาล (ฉบับที่ ๓) พ.ศ. ๒๔๕๕ จึงทรงพระกรุณาโปรดเกล้าฯ ให้ตราพระราชกฤษฎีกาขึ้นไว้ ดังต่อไปนี้

มาตรา ๑ พระราชกฤษฎีกานี้เรียกว่า “พระราชกฤษฎีการวมสภาตำบลบางเนียงกับเทศบาลตำบลบางเนียง และกำหนดเขตเทศบาลตำบลบางเนียง จังหวัดเชียงใหม่ พ.ศ. ๒๕๕๓”

มาตรา ๒ พระราชกฤษฎีกานี้ให้ใช้บังคับตั้งแต่วันถัดจากวันประกาศในราชกิจจานุเบกษา เป็นต้นไป



LIRT

มาตรา ๓ ให้รวมสภาตำบลยางเนิ้งเข้าเป็นส่วนหนึ่งของเทศบาลตำบลยางเนิ้ง ซึ่งตั้งอยู่ในท้องที่อำเภอสารภี จังหวัดเชียงใหม่

การใดที่สภาตำบลยางเนิ้งได้กระทำไปแล้วโดยชอบด้วยกฎหมายว่าด้วยการนั้นก่อนวันที่พระราชกฤษฎีกานี้ใช้บังคับ ให้ถือเป็นอันใช้ได้และผูกพันเทศบาลตำบลยางเนิ้ง

มาตรา ๔ เขตของเทศบาลตำบลยางเนิ้ง ซึ่งตั้งอยู่ในอำเภอสารภี จังหวัดเชียงใหม่ ให้มีดังต่อไปนี้

หลักเขตที่ ๑ ตั้งอยู่บริเวณริมลำเหมืองซุม ฝั่งตะวันออก ซึ่งห่างจากจุดตัดระหว่างลำเหมืองซุมกับถนนสายหนองผึ้ง-ท่าวังตาล ไปทางทิศเหนือ ระยะทางประมาณ ๒๕๐ เมตร

ด้านเหนือ

จากหลักเขตที่ ๑ เป็นเส้นเลียบริมลำเหมืองกินน้ำ ฝั่งใต้ ไปทางทิศตะวันออกและทิศเหนือ และไปทางทิศตะวันออก ผ่านทุ่งนา จนถึงถนนบ้านร่องยาว และเลียบริมถนนบ้านร่องยาว ฟากเหนือ ถึงจุดซึ่งลำเหมืองสระเรียบบรรจบกับถนนบ้านร่องยาว และเลียบริมลำเหมืองสระเรียบ ฝั่งใต้ ไปทางทิศตะวันออกเฉียงเหนือ ถึงหลักเขตที่สาธารณะป่าช้ากู่เสือ ซึ่งตั้งอยู่ริมของถนนสาธารณะไม่ปรากฏชื่อ ฟากตะวันออก และเลียบริมแนวเขตป่าช้ากู่เสือ ไปทางทิศตะวันออก ถึงทางหลวงแผ่นดินหมายเลข ๑๐๖ (เชียงใหม่-ลำพูน) และเลียบริมทางหลวงแผ่นดินหมายเลข ๑๐๖ (เชียงใหม่-ลำพูน) ฟากตะวันตก ไปทางทิศใต้ ถึงหลักเขตที่ ๒ ซึ่งตั้งอยู่ตรงจุดที่ห่างจากศูนย์กลางของถนนเทศบาล ซอย ๓ บรรจบกับศูนย์กลางทางหลวงแผ่นดินหมายเลข ๑๐๖ (เชียงใหม่-ลำพูน) ระยะทางประมาณ ๒๔ เมตร

จากหลักเขตที่ ๒ เป็นเส้นตรงไปทางทิศตะวันออกเฉียงเหนือ ระยะทางประมาณ ๕๕๐ เมตร ถึงหลักเขตที่ ๓ ซึ่งตั้งอยู่ริมน้ำแม่สะลาบ ฝั่งตะวันตก ตรงจุดที่น้ำแม่สะลาบตัดกับทางรถไฟสายเหนือ (กรุงเทพมหานคร-เชียงใหม่)

ด้านตะวันออก

จากหลักเขตที่ ๓ เป็นเส้นเลียบริมน้ำแม่สะลาบ ฝั่งใต้ ไปทางทิศตะวันออกและเลียบริมน้ำแม่สะลาบ ฝั่งตะวันตก ไปทางทิศใต้ ถึงหลักเขตที่ ๔ ซึ่งตั้งอยู่ตรงจุดฟากใต้ของถนนสายบ้านพญาชมภู-บ้านศรีดอนมูล ตัดกับน้ำแม่สะลาบ ฝั่งตะวันตก

ด้านใต้

จากหลักเขตที่ ๔ เป็นเส้นตรงไปทางทิศตะวันตก ระยะทางประมาณ ๒,๕๓๐ เมตร ถึงหลักเขตที่ ๕ ซึ่งตั้งอยู่ตรงแนวเส้นตั้งฉากกับทางรถไฟสายเหนือ (กรุงเทพมหานคร-เชียงใหม่) ไปทางทิศตะวันตก ระยะทางประมาณ ๑,๐๐๐ เมตร



LIRT

ด้านตะวันตก

จากหลักเขตที่ ๕ เป็นเส้นตรงไปทางทิศตะวันตกเฉียงเหนือ ระยะทางประมาณ ๔๕๐ เมตร ถึงหลักเขตที่ ๖

จากหลักเขตที่ ๖ เป็นเส้นตรงไปทางทิศตะวันตกเฉียงเหนือ ระยะทางประมาณ ๒๕๐ เมตร ถึงหลักเขตที่ ๗

จากหลักเขตที่ ๗ เป็นเส้นตรงไปทางทิศตะวันตกเฉียงเหนือ ระยะทางประมาณ ๔๕๐ เมตร ถึงหลักเขตที่ ๘ ซึ่งตั้งอยู่ตรงจุดที่ห่างจากสามแยกถนนสายสันป่าสัก-หนองแฝกป่าคา ไปทางทิศเหนือ ระยะทางประมาณ ๘๐ เมตร

จากหลักเขตที่ ๘ เป็นเส้นตรงไปทางทิศตะวันตก ระยะทางประมาณ ๕๕ เมตร จนถึงริมถนนสายพระนอน - สันป่าสัก ฟากตะวันออก และเลียบริมถนนสายพระนอน-สันป่าสัก ฟากตะวันออก ไปทางทิศใต้ เลียบริมถนนสายสันป่าสัก-หนองแฝกป่าคา ฟากเหนือ ไปทางทิศตะวันตก ถึงจุดซึ่งถนนสายสันป่าสัก-หนองแฝกป่าคาตัดกับลำเหมืองสาธารณประโยชน์ และไปทางทิศเหนือตามลำเหมืองสาธารณประโยชน์ ฝั่งตะวันตก ถึงหลักเขตที่ ๙ ซึ่งตั้งอยู่ตรงจุดที่ห่างจากถนนขั้วมุง-ป่าบาง ทางทิศใต้ ระยะทางประมาณ ๑๗๕ เมตร

จากหลักเขตที่ ๙ เป็นเส้นตรงไปทางทิศตะวันตกเฉียงเหนือ ระยะทางประมาณ ๔๒๕ เมตร ถึงหลักเขตที่ ๑๐ ซึ่งตั้งอยู่ริมลำเหมืองสาธารณประโยชน์ ฝั่งเหนือ

จากหลักเขตที่ ๑๐ เป็นเส้นเลียบริมลำเหมืองสาธารณประโยชน์ ฝั่งใต้ ไปทางทิศตะวันตก และทิศเหนือ ถึงหลักเขตที่ ๑๑ ซึ่งตั้งอยู่ตรงจุดที่ห่างจากบริเวณจุดตัดระหว่างถนนหมู่ที่ ๗ ตำบลหนองผึ้งกับถนนหมู่ที่ ๒ ตำบลยางเนิ้ง ระยะทางประมาณ ๑๖๐ เมตร

จากหลักเขตที่ ๑๑ เป็นเส้นเลียบริมถนนสายหนองผึ้ง-ท่าวังตาล ฟากเหนือเลียบริมลำเหมืองชุม ฝั่งตะวันตก ไปทางทิศเหนือ จนบรรจบหลักเขตที่ ๑

ดังปรากฏตามแผนที่ท้ายพระราชกฤษฎีกานี้

ตามเส้นแนวเขตที่กล่าวไว้ในมาตรานี้ ให้มีหลักย่อยปักไว้เพื่อแสดงแนวเขตตามสมควร
มาตรา ๕ ให้รัฐมนตรีว่าการกระทรวงมหาดไทยรักษาการตามพระราชกฤษฎีกานี้

ผู้รับสนองพระบรมราชโองการ

ชวน หลีกภัย

นายกรัฐมนตรี



LIART

2066000m N.

501000m E.

02

03

04

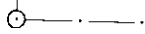


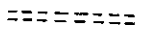








ตำบลหนองแฝก

หลักเขตที่ 6


หลักเขตที่ 5

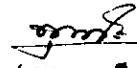
ถนนสายบ้านหมื่น


เครื่องหมาย


-  เขตเทศบาล
-  เขตตำบล
-  ทางหลวง ถนน
-  ถนนลูกรัง
-  ทางรถไฟ
-  ฝาย
-  แม่น้ำ
-  ที่ว่าการอำเภอ
-  สถานที่ราชการ
-  โรงเรียน
-  วัด
-  โบราณวัตถุสำคัญ


ได้ตรวจสอบแนวเขตแล้วรับรองว่าถูกต้อง


ลงชื่อ 
 (นายสุรพงษ์ ดันเจริญ)
 ประธานกรรมการบริหาร
 องค์การบริหารส่วนตำบลท่าวังศาล

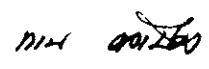
ลงชื่อ 
 (นายบุญศรี)
 ประธานกรรมการ
 องค์การบริหารส่วนตำบล

ลงชื่อ 
 (นายสมาน กุณรังษี)
 ประธานกรรมการบริหาร
 องค์การบริหารส่วนตำบลไฮอสนาน

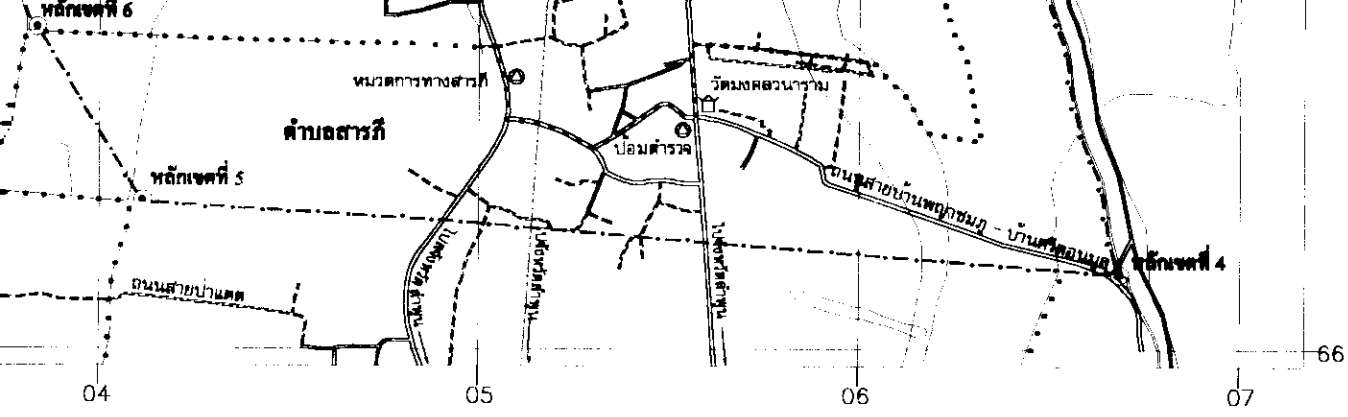
ลงชื่อ 
 (นายบุญธรรม)
 ประธานกรรมการ
 องค์การบริหารส่วนตำบล


ลงชื่อ 
 (นายสุนัน หัสสุวาน)
 ประธานกรรมการบริหาร
 องค์การบริหารส่วนตำบลหนองผึ้ง


ลงชื่อ 
 (นายสมิท)
 นายอำเภอ
 อำเภอสารภี จังหวัด


ลงชื่อ 
 (นายทวน คงเมือง)
 ประธานกรรมการบริหาร
 องค์การบริหารส่วนตำบลหนอง







ลงชื่อ 
(นายบุษศิริ นุชศิริ)
ประธานกรรมการบริหาร
องค์การบริหารส่วนตำบลสารภี

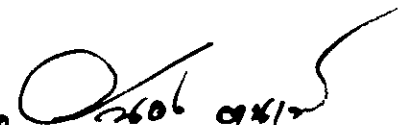
ลงชื่อ 
(นายวิโรจน์ ลาปັນ)
ประธานสภาตำบลยางน่อง

ลงชื่อ 
(นายบุษชุม แสงรัตน์)
ประธานกรรมการบริหาร
องค์การบริหารส่วนตำบลหนองแฝก

ลงชื่อ 
(นายชिरินทร์ สุทธิการปลูก)
นายก อบจ. โขงหินทรายตำบลยางน่อง

ลงชื่อ 
(นายนิพนธ์ รัชต์ไพ)
นายอำเภอสารภี
อำเภอสารภี จังหวัดเชียงใหม่

ลงชื่อ 
(นายโกศล ทองสว่าง)
ปลัดเทศบาลตำบลยางน่อง

ลงชื่อ 
(นายคณอง คนเล็ก)
นายกเทศมนตรีตำบลยางน่อง

หมายเหตุ :- เหตุผลในการประกาศใช้พระราชกฤษฎีกาฉบับนี้ คือ เนื่องจากประชาชนในสภาตำบลยางนึ่ง มีเจตนารมณ์ที่จะรวมกับเทศบาลตำบลยางนึ่งที่มีเขตติดต่อกันภายในเขตอำเภอเดียวกัน ทั้งนี้ ตามผลการสำรวจเจตนารมณ์ของประชาชนในสภาตำบลยางนึ่ง และโดยที่มาตรา ๕๑ ตรี แห่งพระราชบัญญัติสภาตำบลและองค์การบริหารส่วนตำบล พ.ศ. ๒๕๓๗ ซึ่งแก้ไขเพิ่มเติมโดยพระราชบัญญัติสภาตำบลและองค์การบริหารส่วนตำบล (ฉบับที่ ๓) พ.ศ. ๒๕๕๒ บัญญัติให้กระทำได้โดยตราเป็นพระราชกฤษฎีกาและให้กำหนดเขตใหม่ของหน่วยการบริหารราชการส่วนท้องถิ่นไว้ในพระราชกฤษฎีกาด้วย ประกอบกับมาตรา ๑๒ แห่งพระราชบัญญัติเทศบาล พ.ศ. ๒๕๕๖ ซึ่งแก้ไขเพิ่มเติมโดยพระราชบัญญัติเทศบาล (ฉบับที่ ๓) พ.ศ. ๒๕๕๕ บัญญัติให้การเปลี่ยนแปลงเขตเทศบาลให้กระทำโดยพระราชกฤษฎีกา จึงจำเป็นต้องตราพระราชกฤษฎีกานี้