

พระราชกฤษฎีกา

จัดตั้งเทศบาลเมืองคูคต จังหวัดปทุมธานี

พ.ศ. ๒๕๓๕

ภูมิพลอดุลยเดช ป.ร.

ให้ไว้ ณ วันที่ ๒ มีนาคม พ.ศ. ๒๕๓๕

เป็นปีที่ ๕๑ ในรัชกาลปัจจุบัน

พระบาทสมเด็จพระปรมินทรมหาภูมิพลอดุลยเดช มีพระบรมราชโองการโปรดเกล้าฯ ให้ประกาศว่า

โดยที่เป็นการสมควรจัดตั้งสุขาภิบาลคูคต อำเภอลำลูกกา จังหวัดปทุมธานี ขึ้นเป็นเทศบาลเมืองอาศัยอำนาจตามความในมาตรา ๑๗๘ ของรัฐธรรมนูญแห่งราชอาณาจักรไทย ซึ่งแก้ไขเพิ่มเติมโดยรัฐธรรมนูญแห่งราชอาณาจักรไทย แก้ไขเพิ่มเติม (ฉบับที่ ๕) พุทธศักราช ๒๕๓๘ มาตรา ๖ แห่งพระราชบัญญัติสุขาภิบาล พ.ศ. ๒๕๔๕ และมาตรา ๑๐ แห่งพระราชบัญญัติเทศบาล พ.ศ. ๒๕๔๖ จึงทรงพระกรุณาโปรดเกล้าฯ ให้ตราพระราชกฤษฎีกาขึ้นไว้ ดังต่อไปนี้

มาตรา ๑ พระราชกฤษฎีกานี้เรียกว่า “พระราชกฤษฎีกาจัดตั้งเทศบาลเมืองคูคต จังหวัดปทุมธานี พ.ศ. ๒๕๓๕”

มาตรา ๒ พระราชกฤษฎีกานี้ให้ใช้บังคับเมื่อพ้นกำหนดหกสิบวันนับแต่วันประกาศในราชกิจจานุเบกษาเป็นต้นไป

มาตรา ๓ ให้จัดตั้งสุขาภิบาลคูคต อำเภอลำลูกกา จังหวัดปทุมธานี ขึ้นเป็นเทศบาลเมือง มีชื่อว่า “เทศบาลเมืองคูคต จังหวัดปทุมธานี”

มาตรา ๔ ให้กำหนดเขตเทศบาลเมืองคูคต จังหวัดปทุมธานี ไว้ดังนี้

หลักเขตที่ ๑ ตั้งอยู่ตรงแนวเส้นแบ่งเขตอำเภอลำลูกกากับอำเภอธัญบุรี ตรงจุดที่แนวเส้นแบ่งเขตอำเภอลำลูกกากับอำเภอธัญบุรี บรรจบกับแนวเส้นแบ่งเขตอำเภอลำลูกกากับอำเภอเมืองปทุมธานี

ด้านเหนือ

จากหลักเขตที่ ๑ เป็นเส้นเลียบบตามแนวเส้นแบ่งเขตอำเภอลำลูกกากับอำเภอธัญบุรี ไปทางทิศตะวันออกเฉียงเหนือ ผ่านทางหลวงแผ่นดินหมายเลข ๑ กรุงเทพมหานคร - แม่สาย (เขตแดน) ถึงหลักเขตที่ ๒ ซึ่งตั้งอยู่ริมคลองซอยที่ ๑ ฝั่งตะวันออก

จากหลักเขตที่ ๒ เป็นเส้นเลียบบริมคลองซอยที่ ๑ ฝั่งตะวันออก ไปทางทิศใต้ และทิศตะวันออกเฉียงใต้ ถึงหลักเขตที่ ๓ ซึ่งตั้งอยู่ปากคลองซอยที่ ๑ ฝั่งเหนือ ตรงจุดที่ปากคลองซอยที่ ๑ บรรจบกับคลองซอยที่ ๒

จากหลักเขตที่ ๓ เป็นเส้นเลียบบริมคลองซอยที่ ๒ ฝั่งตะวันตก ไปทางทิศเหนือ ระยะ ๓๐๐ เมตร ถึงหลักเขตที่ ๔ ซึ่งตั้งอยู่ริมคลองซอยที่ ๒ ฝั่งตะวันตก

จากหลักเขตที่ ๔ เป็นเส้นตั้งฉากกับคลองซอยที่ ๒ ไปทางทิศตะวันออกเฉียงใต้ ถึงหลักเขตที่ ๕ ซึ่งตั้งอยู่ตามแนวเส้นขนานระยะ ๑,๒๐๐ เมตร กับศูนย์กลางคลองซอยที่ ๒

ด้านตะวันออก

จากหลักเขตที่ ๕ เป็นเส้นขนานระยะ ๑,๒๐๐ เมตร กับศูนย์กลางคลองซอยที่ ๒ ไปทางทิศใต้ ผ่านทางหลวงแผ่นดินหมายเลข ๓๓๑๒ แยกทางหลวงแผ่นดินหมายเลข ๑ (สนามกีฬาชูปะเตมีย์) - คลอง ๑๖ ถึงหลักเขตที่ ๖ ซึ่งตั้งอยู่ตรงแนวเส้นแบ่งเขตจังหวัดปทุมธานีกับกรุงเทพมหานคร

ด้านใต้

จากหลักเขตที่ ๖ เป็นเส้นเลียบบตามแนวเส้นแบ่งเขตจังหวัดปทุมธานีกับกรุงเทพมหานคร ไปทางทิศตะวันตก ทิศเหนือ และทิศตะวันตกเฉียงเหนือ ถึงหลักเขตที่ ๗ ซึ่งตั้งอยู่ตรงแนวเส้นแบ่งเขตจังหวัดปทุมธานีกับกรุงเทพมหานคร ตรงจุดที่แนวเส้นแบ่งเขตจังหวัดปทุมธานีกับกรุงเทพมหานคร บรรจบกับแนวเส้นแบ่งเขตอำเภอลำลูกกากับอำเภอเมืองปทุมธานี

ด้านตะวันตก

จากหลักเขตที่ ๗ เป็นเส้นเลียบบตามแนวเส้นแบ่งเขตอำเภอลำลูกกากับอำเภอเมืองปทุมธานี ไปทางทิศเหนือ บรรจบกับหลักเขตที่ ๑

ดังปรากฏในแผนที่ท้ายพระราชกฤษฎีกานี้ ตามเส้นแนวเขตที่กล่าวไว้ในมาตรานี้ ให้มีหลักขอยปักไว้เพื่อแสดงแนวเขตตามสมควร

มาตรา ๕ ในระหว่างดำเนินการเลือกตั้งสมาชิกสภาเทศบาลเมืองคูคต จังหวัดปทุมธานี ให้รัฐมนตรีว่าการกระทรวงมหาดไทยแต่งตั้งกรรมการสุขาภิบาลคูคต อำเภอลำลูกกา จังหวัดปทุมธานี ซึ่งพ้นจากตำแหน่งในวันที่พระราชกฤษฎีกานี้ใช้บังคับตามที่เห็นสมควร มีจำนวนเท่ากับจำนวนคณะเทศมนตรีเทศบาลเมือง ตามมาตรา ๕๒ แห่งพระราชบัญญัติเทศบาล พ.ศ. ๒๔๙๖ ซึ่งแก้ไขเพิ่มเติมโดยพระราชบัญญัติเทศบาล (ฉบับที่ ๘) พ.ศ. ๒๕๒๓ เพื่อดำเนินกิจการในหน้าที่ของคณะเทศมนตรีไปพลางก่อนจนกว่าคณะเทศมนตรีที่ได้รับแต่งตั้งตามมาตรา ๓๗ แห่งพระราชบัญญัติเทศบาล พ.ศ. ๒๔๙๖ เข้ารับหน้าที่

มาตรา ๖ ให้รัฐมนตรีว่าการกระทรวงมหาดไทยรักษาการตามพระราชกฤษฎีกานี้

ผู้รับสนองพระบรมราชโองการ

บรรหาร ศิลปอาชา

นายกรัฐมนตรี

หมายเหตุ :- เหตุผลในการประกาศใช้พระราชกฤษฎีกาฉบับนี้ คือ เนื่องจากสภาภิบาลคูคต อำเภอลำลูกกา จังหวัดปทุมธานี มีสภาพอันสมควรยกฐานะขึ้นเป็นเทศบาลเมืองคูคต จังหวัดปทุมธานี เพื่อให้ประชาชนในท้องถิ่นได้ปกครองดูแลและทะนุบำรุงท้องถิ่นของตนตามระบบเทศบาล จึงจำเป็นต้องตราพระราชกฤษฎีกานี้

แผนที่ท้ายพระราชกฤษฎีกา

จัดตั้งเทศบาลเมืองคูคต จังหวัดปทุมธานี

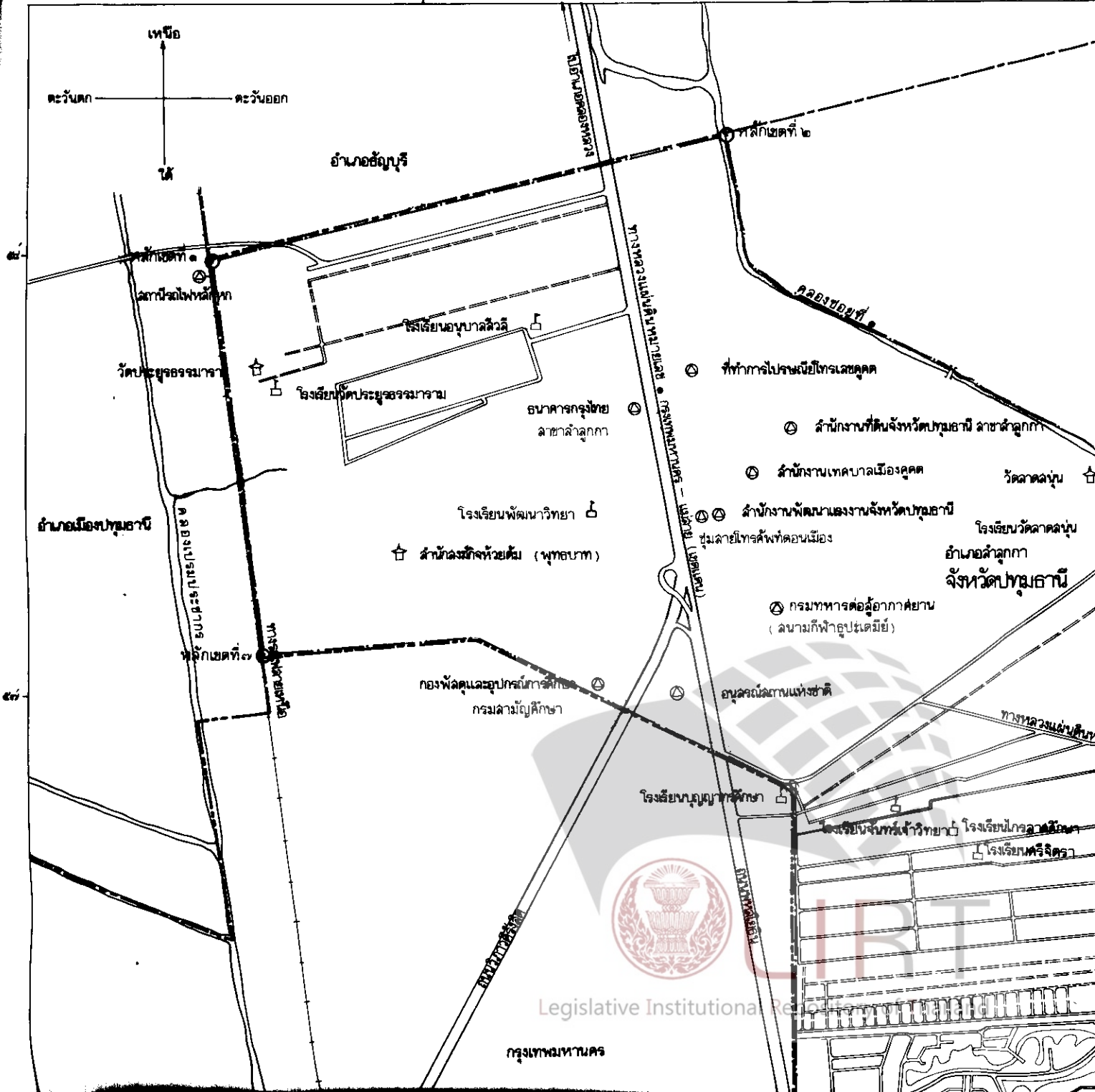
พ.ศ. ๒๕๓๙

มาตราส่วน ๑ : ๒๐,๐๐๐

๐ ๕๐๐ ๑๐๐๐ เมตร

๑๐๐-๓๗

๓๘



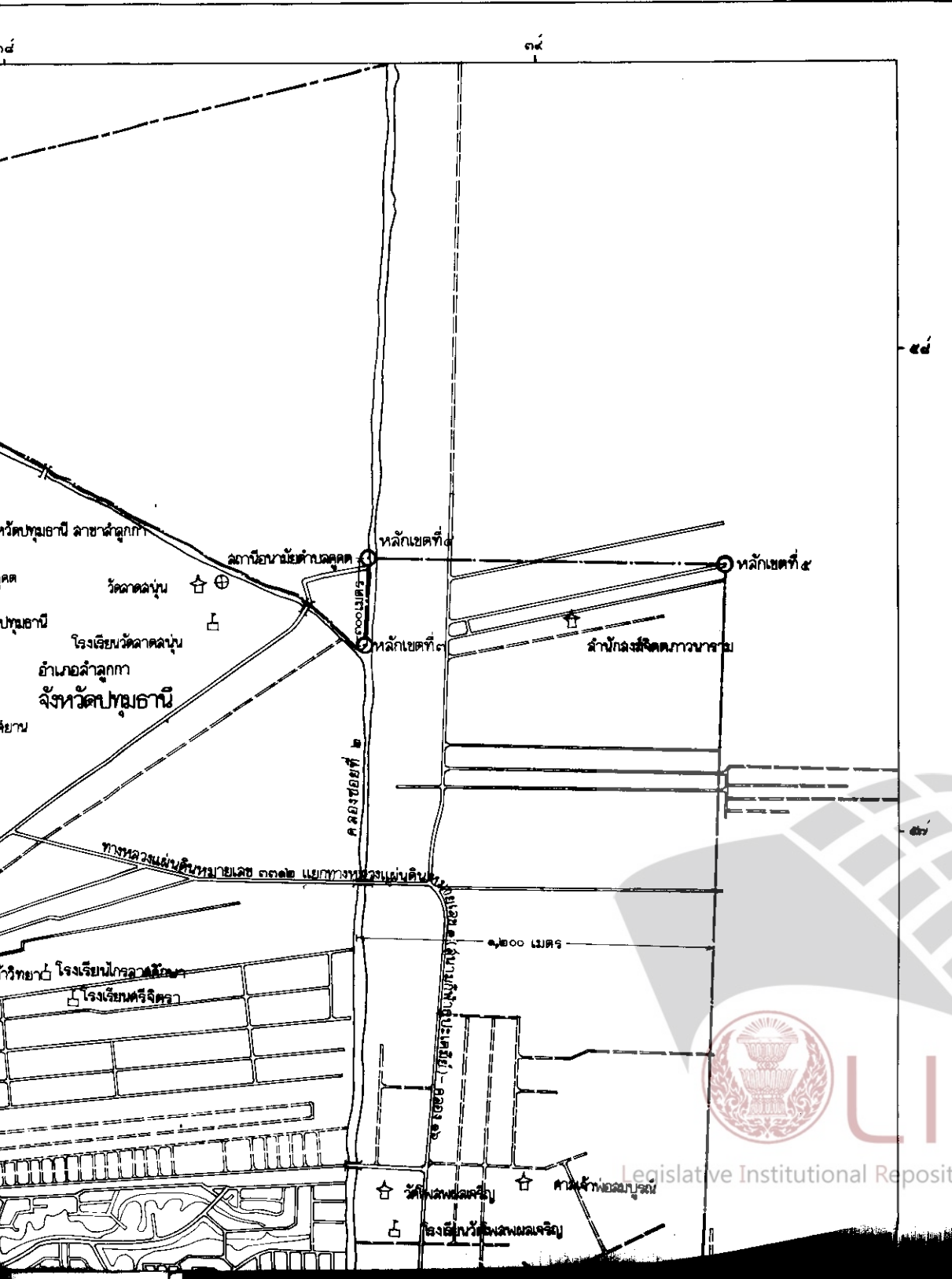
ภาคภูมิศาสตร์

จังหวัดปทุมธานี

๕๖๙

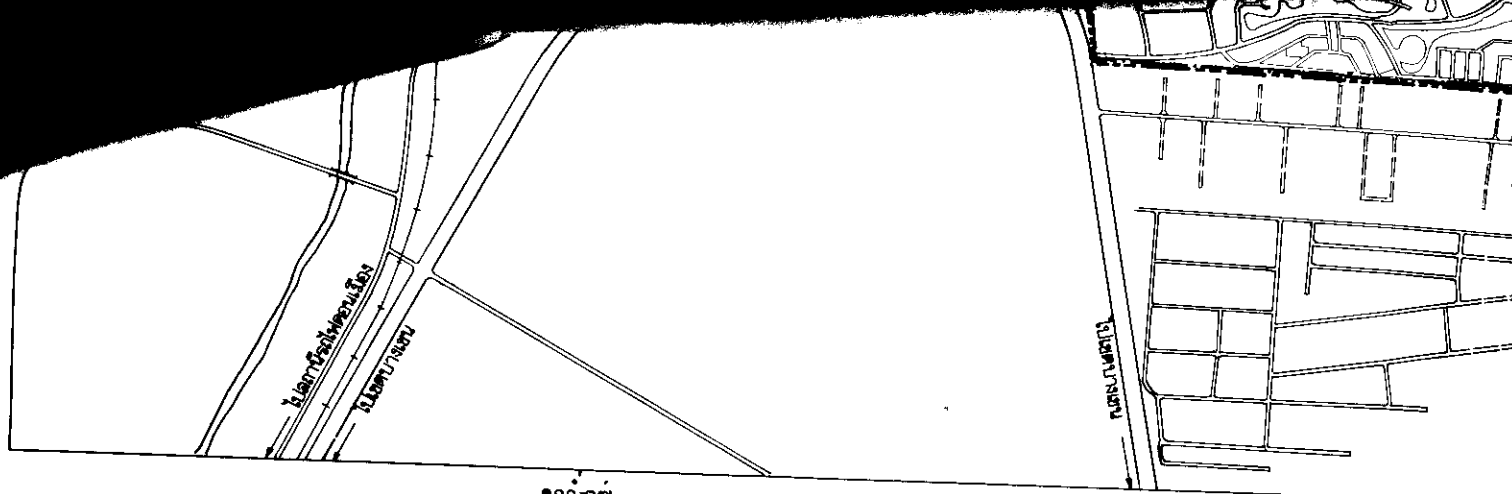
๑๐,๐๐๐

๑:๑๐๐ เมตร



LI RT

Legislative Institutional Repository of Thailand



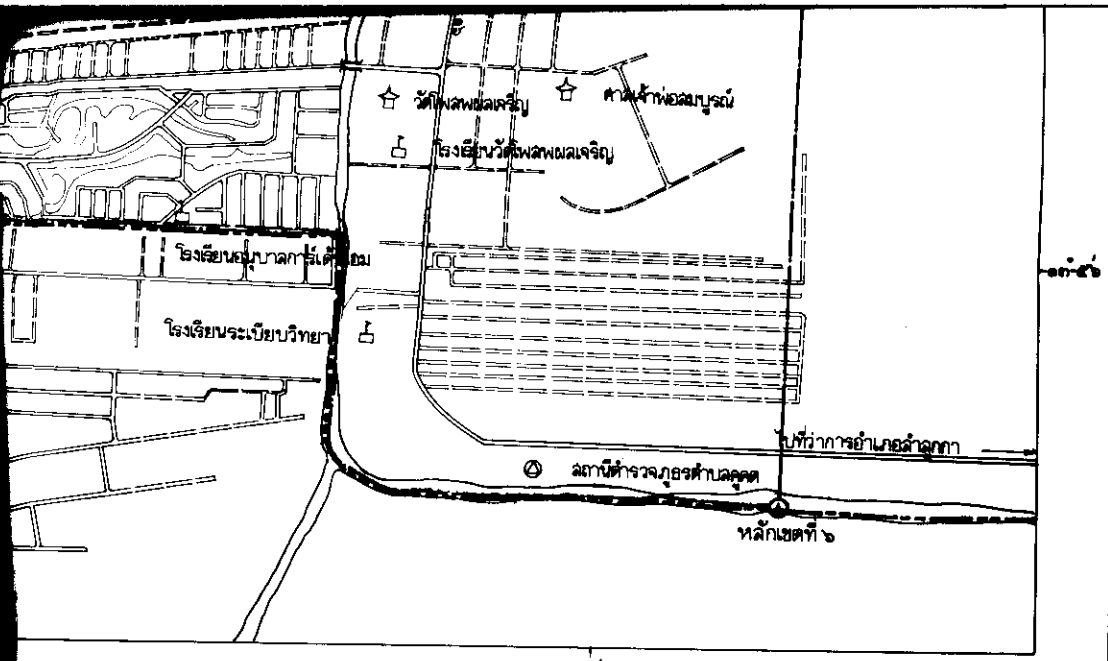
๓๐๐-๑๓

๓๕

เครื่องหมาย

- | | | | | | | | | | | | | | | | | | | | | | | | |
|--|-----------|--|------------|--|----------|--|-------------|--|-----------------------|--|---------|--|--------------|--|------------------|--|---------------|--|-------------------|--|----------------------|--|---------------|
| | เขตเทศบาล | | เขตจังหวัด | | เขตอำเภอ | | ทางหลวง ถนน | | ถนนลูกรัง พื้นถนนอ่อน | | ทางรถไฟ | | สะพานคอนกรีต | | แม่น้ำ คลอง ห้วย | | สถานที่ราชการ | | โรงเรียน วิทยาลัย | | สถานอนามัย โรงพยาบาล | | วัด ศาลนถสถาน |
|--|-----------|--|------------|--|----------|--|-------------|--|-----------------------|--|---------|--|--------------|--|------------------|--|---------------|--|-------------------|--|----------------------|--|---------------|





พจนานุกรม
 นายพจนานุกรม ชูชาติ ฅนอย่าง
 ผู้เชี่ยวชาญพิเศษด้านการผังเมือง

พ.จ.ช. ๐๖๔
 นายพัลลภ อังศ์เจริญ
 รองอธิบดีกรมการผังเมือง
 ปฏิบัติราชการแทนอธิบดีกรมการผังเมือง

พิมพ์ที่ โรงพิมพ์ส่วนท้องถิ่น

