



พระราชกฤษฎีกา

กำหนดบริเวณที่ดินป่าเขาแหลมเทียน เขาเปลือย เขาแหลมหญ้า
เกาะเสม็ด และเกาะใกล้เคียง ในท้องที่ตำบลเพ อำเภอเมืองระยอง
และตำบลแกลง อำเภอแกลง จังหวัดระยอง
ให้เป็นอุทยานแห่งชาติ

พ.ศ. ๒๕๒๔

ภูมิพลอดุลยเดช ป.ร.

ให้ไว้ ณ วันที่ ๒๒ กันยายน พ.ศ. ๒๕๒๔

เป็นปีที่ ๓๖ ในรัชกาลปัจจุบัน

พระบาทสมเด็จพระปรมินทรมหาภูมิพลอดุลยเดช มีพระบรม
ราชโองการโปรดเกล้าฯ ให้ประกาศว่า

โดยที่เป็นการสมควรกำหนดบริเวณที่ดินป่าเขาแหลมเทียน เขา
เปลือย เขาแหลมหญ้า เกาะเสม็ด และเกาะใกล้เคียง ในท้องที่ตำบลเพ
อำเภอเมืองระยอง และตำบลแกลง อำเภอแกลง จังหวัดระยอง ให้เป็น
อุทยานแห่งชาติ



LIRI

ฉบับพิเศษ หน้า ๗

เล่ม ๕๘ ตอนที่ ๑๖๒ ราชกิจจานุเบกษา ๑ ตุลาคม ๒๕๒๔

อาศัยอำนาจตามความในมาตรา ๑๕๕ ของรัฐธรรมนูญแห่งราชอาณาจักรไทย และมาตรา ๖ แห่งพระราชบัญญัติอุทยานแห่งชาติ พ.ศ. ๒๕๐๔ จึงทรงพระกรุณาโปรดเกล้าฯ ให้ตราพระราชกฤษฎีกาขึ้นไว้ ดังต่อไปนี้

มาตรา ๑ พระราชกฤษฎีกานี้เรียกว่า “พระราชกฤษฎีกากำหนดบริเวณที่ดินป่าเขาแหลมเทียน เขาเปลือย เขาแหลมหญ้า เกาะเสม็ด และเกาะใกล้เคียง ในท้องที่ตำบลเพ อำเภอเมืองระยอง และตำบลแกลง อำเภอแกลง จังหวัดระยอง ให้เป็นอุทยานแห่งชาติ พ.ศ. ๒๕๒๔”

มาตรา ๒ พระราชกฤษฎีกานี้ให้ใช้บังคับตั้งแต่วันถัดจากวันประกาศในราชกิจจานุเบกษาเป็นต้นไป

มาตรา ๓ ให้บริเวณที่ดินป่าเขาแหลมเทียน เขาเปลือย เขาแหลมหญ้า เกาะเสม็ด และเกาะใกล้เคียง ในท้องที่ตำบลเพ อำเภอเมืองระยอง และตำบลแกลง อำเภอแกลง จังหวัดระยอง ภายในแนวเขตตามแผนที่ท้ายพระราชกฤษฎีกานี้ เป็นอุทยานแห่งชาติ

มาตรา ๔ ให้รัฐมนตรีว่าการกระทรวงเกษตรและสหกรณ์รักษาการตามพระราชกฤษฎีกานี้

ผู้รับสนองพระบรมราชโองการ

พลเอก ป. ดิถสุวานนท์
นายกรัฐมนตรี



LIRI

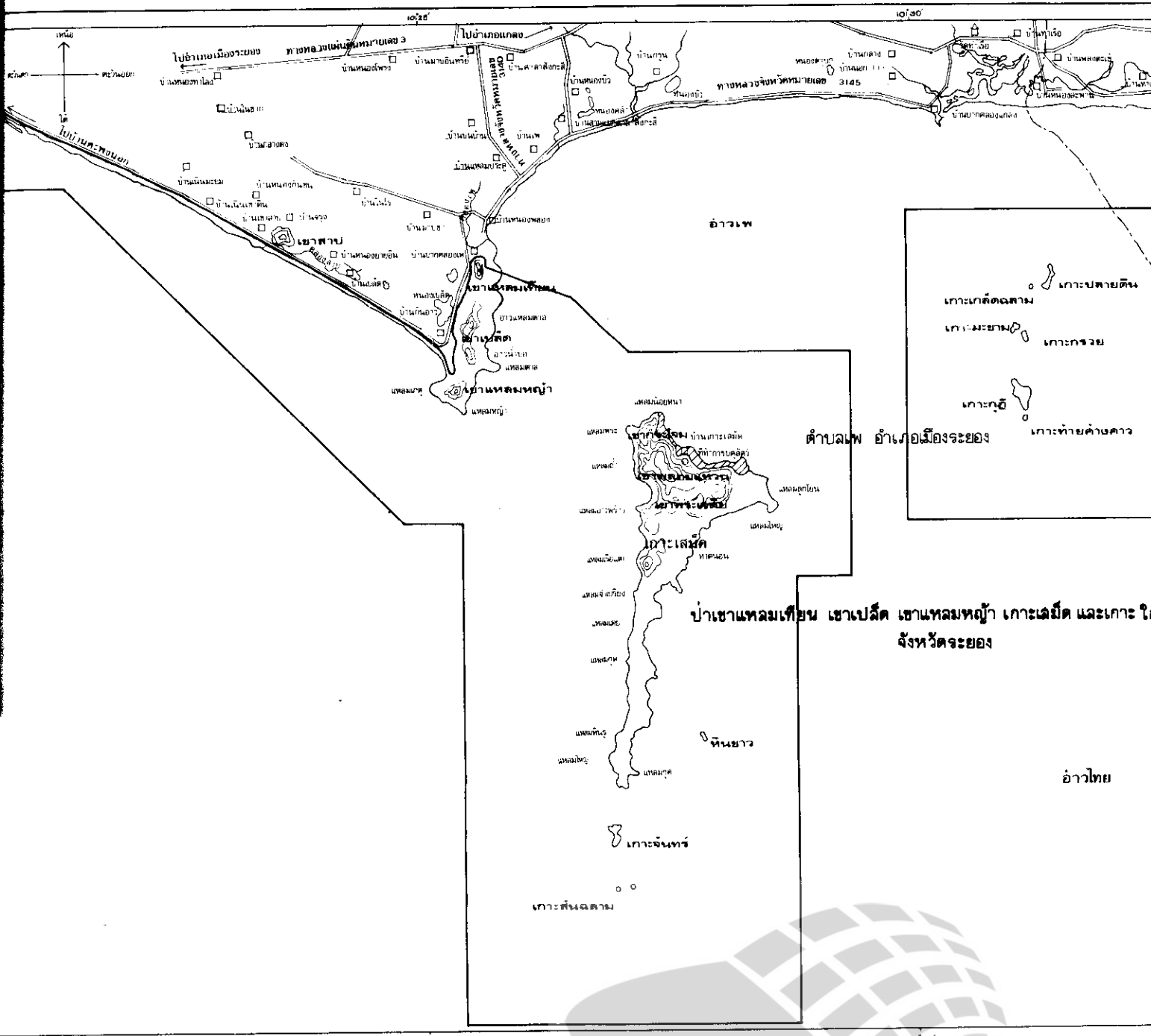
แผนที่ท้ายพระราชกฤษฎีกา
กำหนดบริเวณที่ดิน ป่าเขาแหลมเทียน เขาเปล็ด เขาแหลมหญ้า เกาะเสม็ด และเกาะ โกลีแดง
ในท้องที่ตำบลเพ อำเภอเมืองระยอง และตำบลแกลง อำเภอแกลง จังหวัดระยอง
ให้เป็นอุทยานแห่งชาติ

พ. ศ. 2524

เนื้อที่ประมาณ 131 ตารางกิโลเมตร หรือ 81,875 ไร่

มาตราส่วน 1:100,000

มาตรา 0 500 1 000 1 500 2 000 3 กิโลเมตร



- เครื่องหมาย
- แนวเขตอุทยานแห่งชาติ
 - บริเวณที่กินออกจากเขตอุทยานแห่งชาติ
 - เขตอำเภอ
 - ทางหลวง ถนน
 - แม่น้ำ คลอง ห้วย
 - ภูเขา ควน เนิน
 - หนอง บึง
 - หมู่บ้าน
 - วัด



ผู้บัญชาการออก
อธิบดีกรมป่าไม้
9 มี.ค. 24

แผนที่ท้ายพระราชกฤษฎีกา

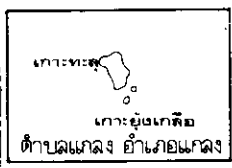
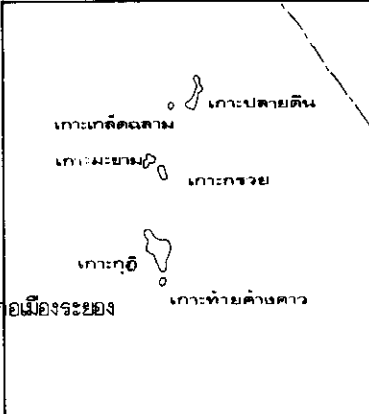
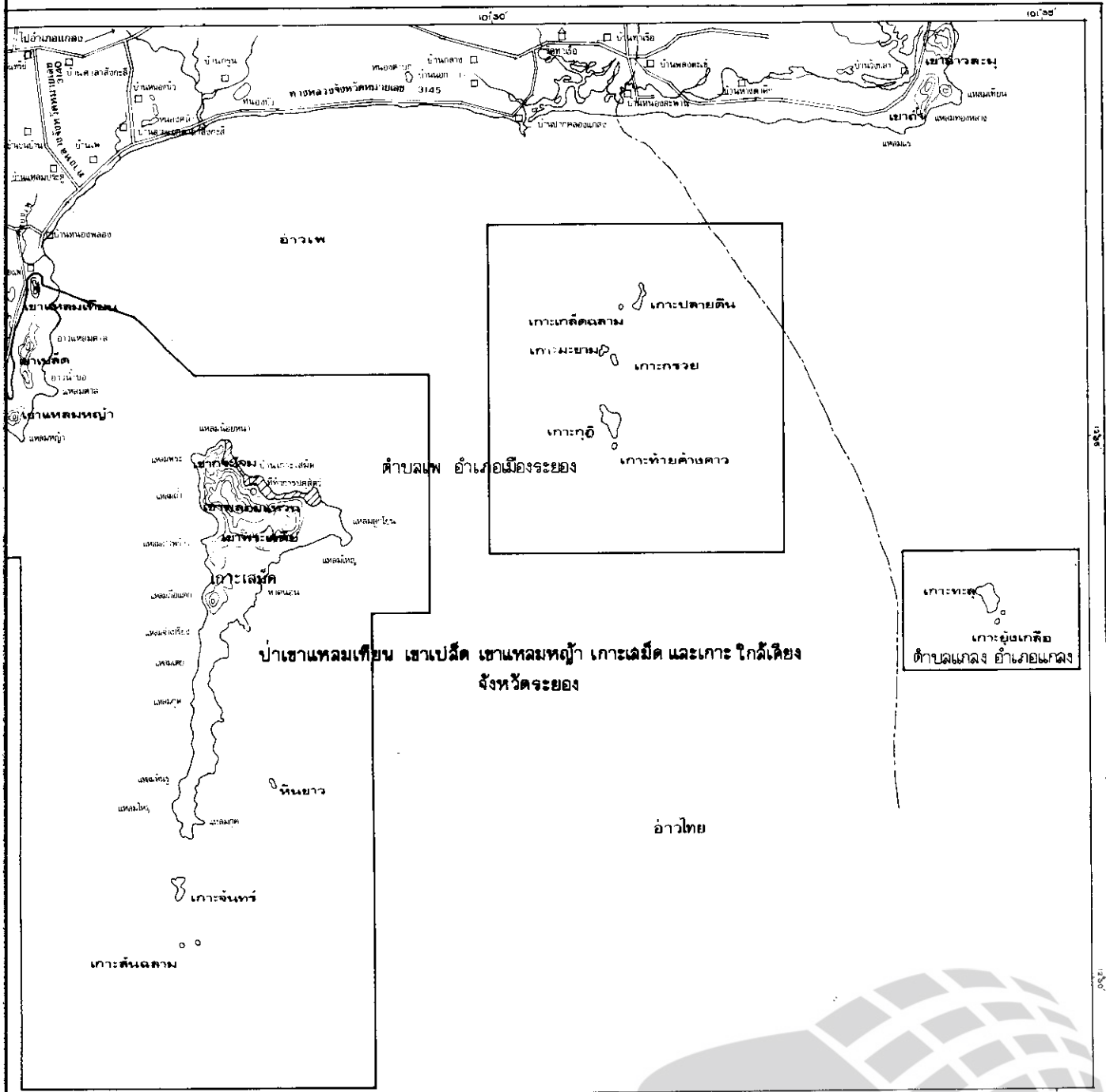
กำหนดบริเวณที่ดิน ป่าเขาแหลมเทียน เขาเปล็ด เขาแหลมหญ้า เกาะเสม็ด และเกาะใกล้เคียง
ในท้องที่ตำบลเพ อำเภอเมืองระยอง และตำบลแกลง อำเภอแกลง จังหวัดระยอง
ให้เป็นอุทยานแห่งชาติ

พ. ศ. 2524

เนื้อที่ประมาณ 131 ตารางกิโลเมตร หรือ 81,875 ไร่

มาตราส่วน 1:100,000

มาตรา ๑๐๐ ๕๐๐ ๑ กิโลเมตร



ป่าเขาแหลมเทียน เขาเปล็ด เขาแหลมหญ้า เกาะเสม็ด และเกาะใกล้เคียง
จังหวัดระยอง

| | | | |
|--|----------------------------------|--|-------|
|  ๑๕ มิ.ย. ๒๕๒๔ | ผู้อำนวยการกอง กองอุทยานแห่งชาติ |  ๑๕ มิ.ย. ๒๕๒๔ | จำลอง |
|  ๑๕ มิ.ย. ๒๕๒๔ | อธิบดีกรมป่าไม้ |  ๑๕ มิ.ย. ๒๕๒๔ | ตรวจ |

ฉบับพิเศษ หน้า ๘

เล่ม ๘๘ ตอนที่ ๑๖๒ ราชกิจจานุเบกษา ๑ ตุลาคม ๒๕๖๔

หมายเหตุ: - เหตุผลในการประกาศใช้พระราชกฤษฎีกาฉบับนี้ คือ เนื่องจาก
ข้าเขาแหลมเทียน เขาเปล็ด เขาแหลมหญ้า เกาะเสม็ด และเกาะใกล้เคียง
ในท้องที่ตำบลเพ อำเภอเมืองระยอง และตำบลแกลง อำเภอแกลง จังหวัดระยอง
เนื้อที่ประมาณ ๘๑,๘๑๕ ไร่ ประกอบด้วยทรัพยากรธรรมชาติที่สำคัญและมีค่า
เช่น ไม้ ของป่า สัตว์ป่า นานาชนิด และมีสภาพธรรมชาติที่สวยงาม โดยเฉพาะที่
เกาะเสม็ด นอกจากมีธรรมชาติที่สวยงามแล้ว ยังมีความสำคัญในทาง
วรรณคดีไทย และมีเกาะบริวารอยู่ใกล้ ๆ หลายเกาะเป็นที่อาศัยและวางไข่ของ
นกนางนวลและนกอื่น ๆ สมควรกำหนดให้เป็นอุทยานแห่งชาติ ตามพระราชบัญญัติ
อุทยานแห่งชาติ พ.ศ. ๒๕๐๔ เพื่อนุรักษ์ทรัพยากรธรรมชาติและสภาพธรรมชาติ
นี้ให้คงอยู่เช่นเดิม มิให้ถูกทำลายหรือเปลี่ยนแปลงไป เพื่อประโยชน์ในการ
พักผ่อนหย่อนใจของประชาชน เพื่อการศึกษาค้นคว้า และเพื่ออำนวยความสะดวก
อันแก่รัฐและประชาชน จึงจำเป็นต้องตราพระราชกฤษฎีกานี้



LIRI