



## พระราชกฤษฎีกา

กำหนดเขตที่ดินในบริเวณที่ที่จะเวนคืน

เพื่อสร้างและขยายทางหลวงแผ่นดินหมายเลข ๕๐๖๒ สายต่อเขตเทศบาล  
ตำบลเบตงควบคุม-บรรจบทางหลวงแผ่นดินหมายเลข ๕๐๕๗ (บูเก๊ะตา)  
ตอนต่อเขตเทศบาลตำบลเบตงควบคุม-คลองกะปะ

พ.ศ. ๒๕๓๖

ภูมิพลอดุลยเดช ป.ร.

ให้ไว้ ณ วันที่ ๒๖ เมษายน พ.ศ. ๒๕๓๖

เป็นปีที่ ๔๘ ในรัชกาลปัจจุบัน

พระบาทสมเด็จพระปรมินทรมหาภูมิพลอดุลยเดช มีพระบรมราชโองการโปรดเกล้าฯ ให้  
ประกาศว่า

โดยที่เป็นการสมควรกำหนดเขตที่ดินในบริเวณที่ที่จะเวนคืน เพื่อสร้างและขยายทางหลวง  
แผ่นดินหมายเลข ๕๐๖๒ สายต่อเขตเทศบาลตำบลเบตงควบคุม-บรรจบทางหลวงแผ่นดินหมายเลข  
๕๐๕๗ (บูเก๊ะตา) ตอนต่อเขตเทศบาลตำบลเบตงควบคุม-คลองกะปะ ในท้องที่อำเภอเบตง  
จังหวัดยะลา

อาศัยอำนาจตามความในมาตรา ๑๗๕ ของรัฐธรรมนูญแห่งราชอาณาจักรไทย และมาตรา  
๖๘ วรรคหนึ่ง แห่งพระราชบัญญัติทางหลวง พ.ศ. ๒๕๓๕ ประกอบกับมาตรา ๕ วรรคสาม และ  
มาตรา ๖ แห่งพระราชบัญญัติว่าด้วยการเวนคืนอสังหาริมทรัพย์ พ.ศ. ๒๕๓๐ จึงทรงพระกรุณา  
โปรดเกล้าฯ ให้ตราพระราชกฤษฎีกาขึ้นไว้ ดังต่อไปนี้



LIR

มาตรา ๑ พระราชกฤษฎีกานี้เรียกว่า “พระราชกฤษฎีกากำหนดเขตที่ดินในบริเวณที่ที่จะเวนคืน เพื่อสร้างและขยายทางหลวงแผ่นดินหมายเลข ๕๐๖๒ สายต่อเขตเทศบาลตำบลเบตงควบคุม-บรรจบทางหลวงแผ่นดินหมายเลข ๕๐๕๗ (บูเก๊ะตา) ตอนต่อเขตเทศบาลตำบลเบตงควบคุม-คลองกะปะ พ.ศ. ๒๕๓๖”

มาตรา ๒ พระราชกฤษฎีกานี้ให้ใช้บังคับตั้งแต่วันถัดจากวันประกาศในราชกิจจานุเบกษา เป็นต้นไป

มาตรา ๓ พระราชกฤษฎีกานี้ให้ใช้บังคับได้มีกำหนดสี่ปี

มาตรา ๔ ให้อธิบดีกรมทางหลวงเป็นเจ้าหน้าที่เวนคืนตามพระราชกฤษฎีกานี้

มาตรา ๕ เขตที่ดินในบริเวณที่ที่จะเวนคืนตามพระราชกฤษฎีกานี้ อยู่ในท้องที่อำเภอเบตง จังหวัดยะลา มีส่วนกว้างสองร้อยเมตร ทั้งนี้ ภายในแนวเขตตามแผนที่ท้ายพระราชกฤษฎีกานี้

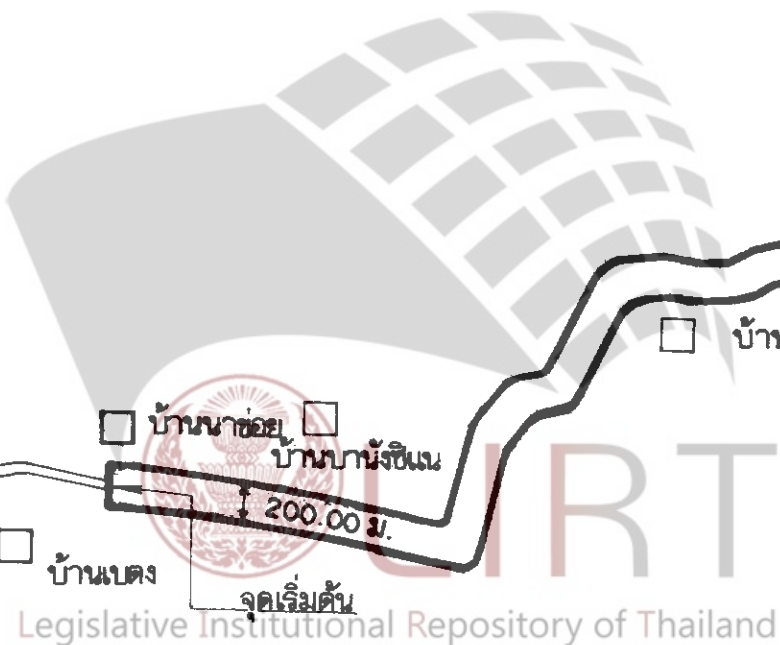
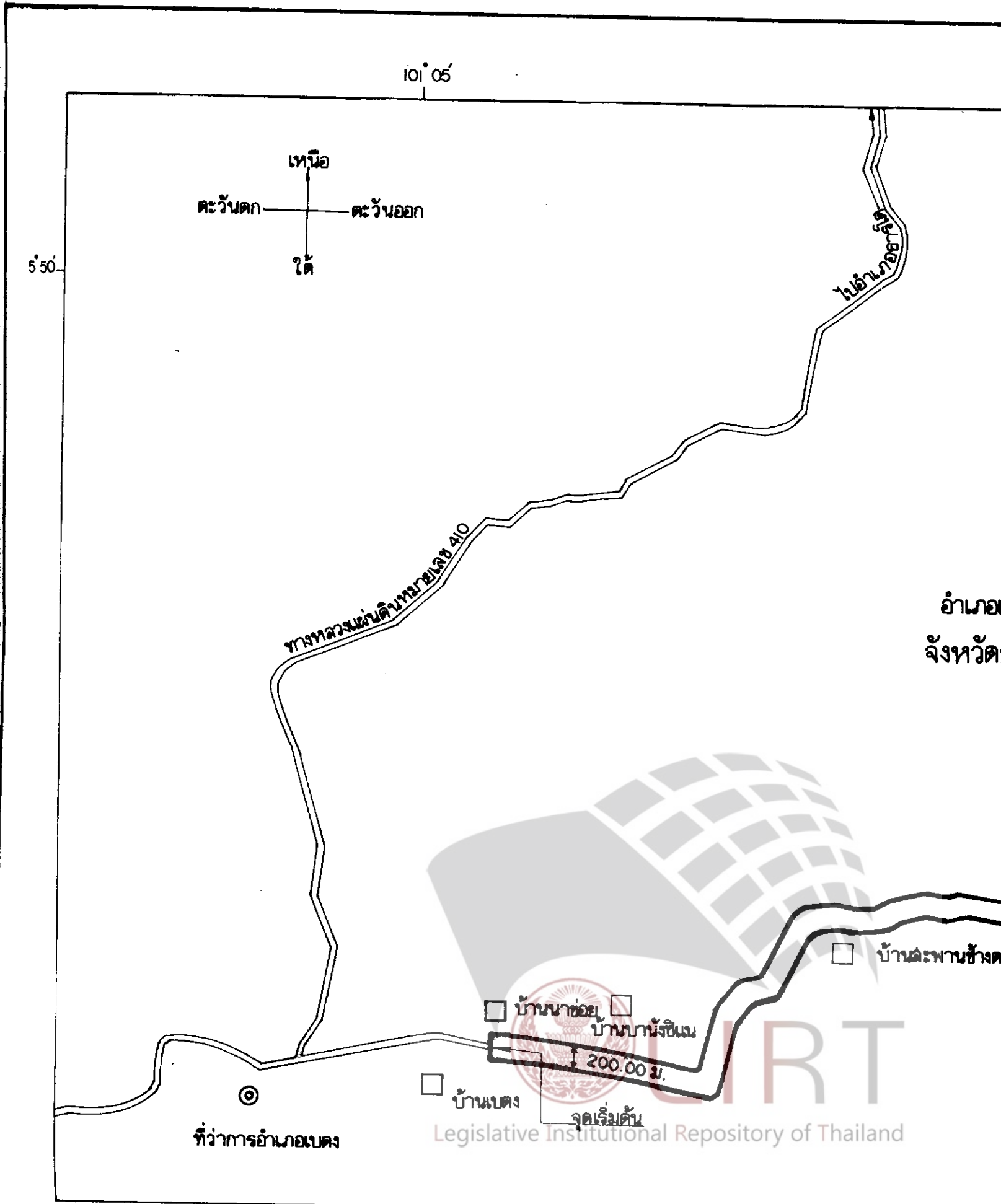
มาตรา ๖ ให้รัฐมนตรีว่าการกระทรวงคมนาคมรักษาการตามพระราชกฤษฎีกานี้

ผู้รับสนองพระบรมราชโองการ

ชวน หลีกภัย

นายกรัฐมนตรี





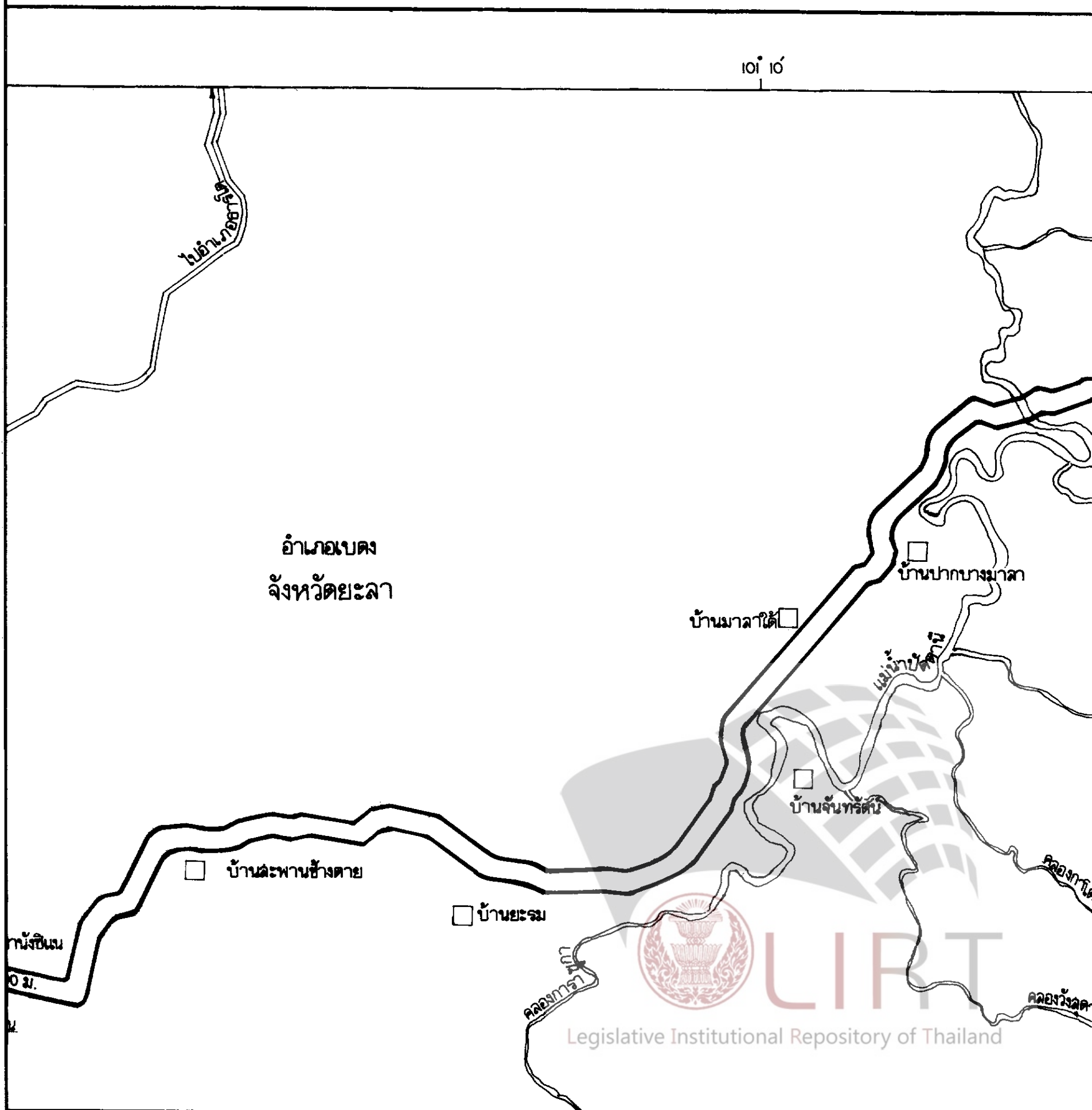
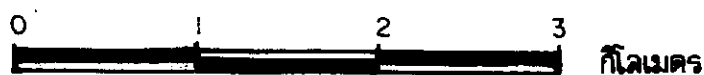
แผนที่ท้ายพระราชกฤษฎีกา  
กำหนดเขตที่ดินในบริเวณที่ที่จะเวนคืน

และขยายทางหลวงแผ่นดินหมายเลข 4062 ลายต่อเขตเทศบาลตำบลเบตงควบคุม - บรรจบทางหลวงแผ่นดินหมายเลข 4057 (บุเก)

ตอนต่อเขตเทศบาลตำบลเบตงควบคุม - คลองกะปะ

พ.ศ. 2536

มาตราส่วน 1 : 50,000


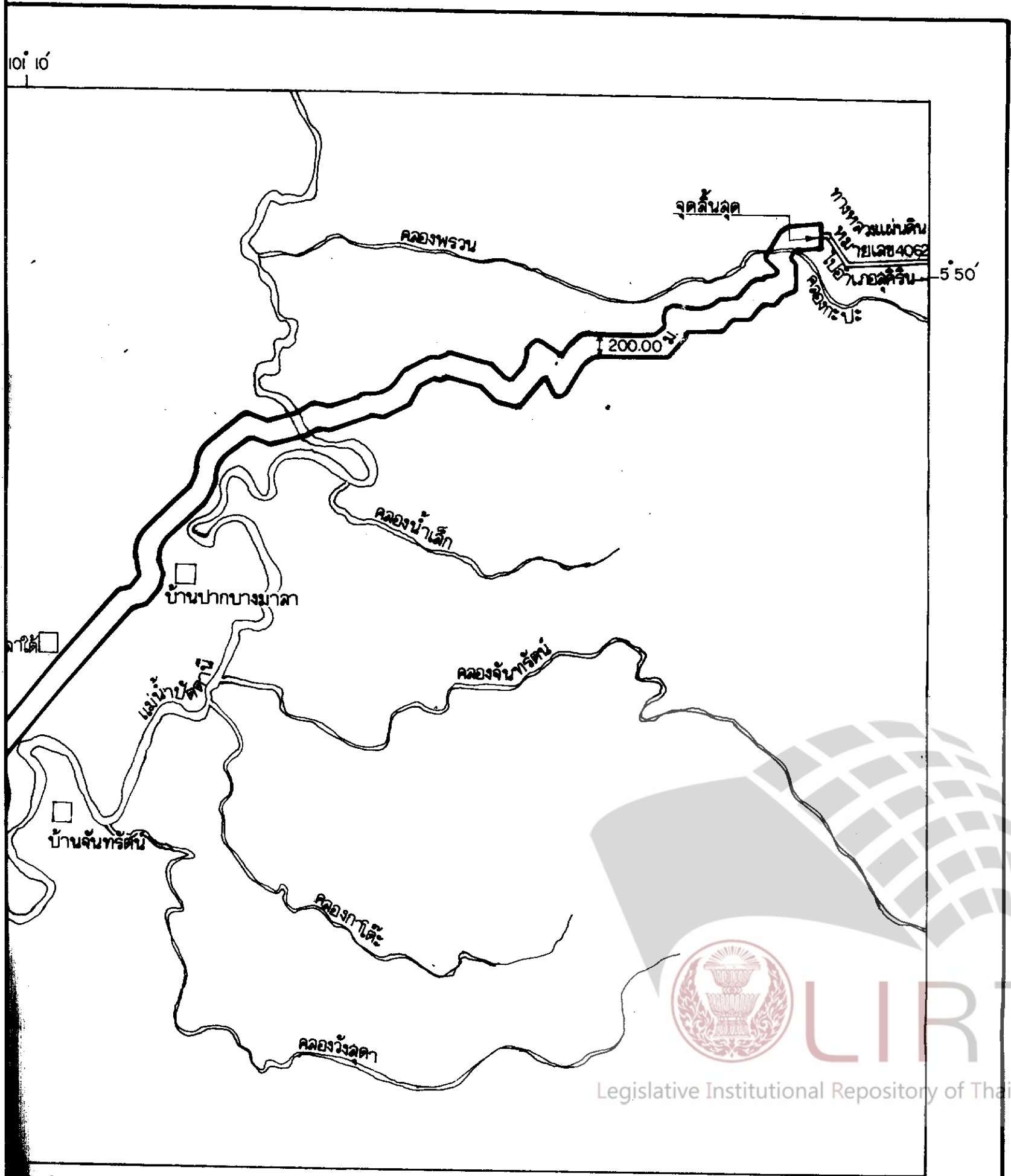


ฉบับทางหลวงแผ่นดินหมายเลข 4057 (บุรีเกะตา)

ปะ

มตร

๑๐' ๑๐"





บ้านแดง






จุดเริ่มต้น

พ.๒๒๙/๖

ที่ว่าการอำเภอเบตง

๑๐/๐๕

เครื่องหมาย

-  แนวเขตที่ดินในบริเวณที่จะเวนคืน
-  ทางหลวง
-  แม่น้ำ คลอง
-  ที่ว่าการอำเภอ
-  หมู่บ้าน




พ.ร.บ. ๒๕๖๓

คลองวังตะกั่ว


๑๐๑ ๑๐'



กองจัดการมลพิษที่ดิน  
กรมทางหลวง

  
-----  
(นายวิชา ฉรรพนุเคราะห์)

ผู้อำนวยการกองจัดการมลพิษที่ดิน

  
-----  
(นายฉันทน์ ศรีรุ่งโรจน์)  
อธิบดีกรมทางหลวง



หมายเหตุ :- เหตุผลในการประกาศใช้พระราชกฤษฎีกาฉบับนี้ คือ เนื่องจากมีความจำเป็นจะต้องสร้างและขยายทางหลวงแผ่นดินหมายเลข ๔๐๖๒ สายต่อเขตเทศบาลตำบลเวียงคอก-บรรจบทางหลวงแผ่นดินหมายเลข ๔๐๕๗ (บุเกะตา) ต่อมต่อเขตเทศบาลตำบลเวียงคอก-คลองกะปะ ในท้องที่อำเภอเบตง จังหวัดยะลา เพื่ออำนวยความสะดวกและความรวดเร็วแก่การจราจรและการขนส่งอันเป็นกิจการสาธารณูปโภค ในการนี้สมควรกำหนดเขตที่ดินในบริเวณที่จะเวนคืนในท้องที่ดังกล่าว เพื่อให้เจ้าหน้าที่หรือผู้ซึ่งได้รับมอบหมายจากเจ้าหน้าที่มีสิทธิเข้าไปทำการสำรวจ และเพื่อทราบข้อเท็จจริงเกี่ยวกับข้อสังหาริมทรัพย์ที่จะต้องเวนคืนที่แน่นอน จึงจำเป็นต้องตราพระราชกฤษฎีกานี้

ห้องสมุดกฎหมาย

