

## พระราชกฤษฎีกา

กำหนดเขตที่ดินในบริเวณที่ที่จะเวนคืน  
ในท้องที่ตำบลในเมือง อำเภอเมืองนครศรีธรรมราช  
จังหวัดนครศรีธรรมราช

พ.ศ. ๒๕๕๓

## ภูมิพลอดุลยเดช ป.ร.

ให้ไว้ ณ วันที่ ๘ เมษายน พ.ศ. ๒๕๕๓

เป็นปีที่ ๕๕ ในรัชกาลปัจจุบัน

พระบาทสมเด็จพระปรมินทรมหาภูมิพลอดุลยเดช มีพระบรมราชโองการโปรดเกล้าฯ ให้ประกาศว่า

โดยที่เป็นการสมควรกำหนดเขตที่ดินในบริเวณที่ที่จะเวนคืน ในท้องที่ตำบลในเมือง อำเภอเมืองนครศรีธรรมราช จังหวัดนครศรีธรรมราช เพื่อสร้างและขยายถนนตามโครงการผังเมืองรวมเมืองนครศรีธรรมราช อาศัยอำนาจตามความในมาตรา ๒๒๑ ของรัฐธรรมนูญแห่งราชอาณาจักรไทย และมาตรา ๕ วรรคสาม และมาตรา ๖ แห่งพระราชบัญญัติว่าด้วยการเวนคืนอสังหาริมทรัพย์ พ.ศ. ๒๕๓๐ อันเป็นพระราชบัญญัติที่มีบทบัญญัติบางประการเกี่ยวกับการจำกัดสิทธิและเสรีภาพของบุคคล ซึ่งมาตรา ๒๕ ประกอบกับมาตรา ๓๕ มาตรา ๔๘ และมาตรา ๔๙ ของรัฐธรรมนูญแห่งราชอาณาจักรไทย บัญญัติให้กระทำได้โดยอาศัยอำนาจตามบทบัญญัติแห่งกฎหมาย จึงทรงพระกรุณาโปรดเกล้าฯ ให้ตราพระราชกฤษฎีกาขึ้นไว้ ดังต่อไปนี้

มาตรา ๑ พระราชกฤษฎีกานี้เรียกว่า “พระราชกฤษฎีกากำหนดเขตที่ดินในบริเวณที่ที่จะเวนคืนในท้องที่ตำบลในเมือง อำเภอเมืองนครศรีธรรมราช จังหวัดนครศรีธรรมราช พ.ศ. ๒๕๕๓”



LIRT

มาตรา ๒ พระราชกฤษฎีกานี้ให้ใช้บังคับตั้งแต่วันถัดจากวันประกาศในราชกิจจานุเบกษา เป็นต้นไป

มาตรา ๓ ให้ผู้ว่าราชการจังหวัดนครศรีธรรมราชเป็นเจ้าหน้าที่เวนคืนตามพระราชกฤษฎีกานี้

มาตรา ๔ เขตที่ดินในบริเวณที่ที่จะเวนคืนตามพระราชกฤษฎีกานี้ อยู่ในท้องที่ตำบลในเมือง อำเภอเมืองนครศรีธรรมราช จังหวัดนครศรีธรรมราช มีส่วนกว้างหกสิบเมตร ทั้งนี้ ภายในแนวเขตตามแผนที่ท้ายพระราชกฤษฎีกานี้

มาตรา ๕ ให้รัฐมนตรีว่าการกระทรวงมหาดไทยรักษาการตามพระราชกฤษฎีกานี้

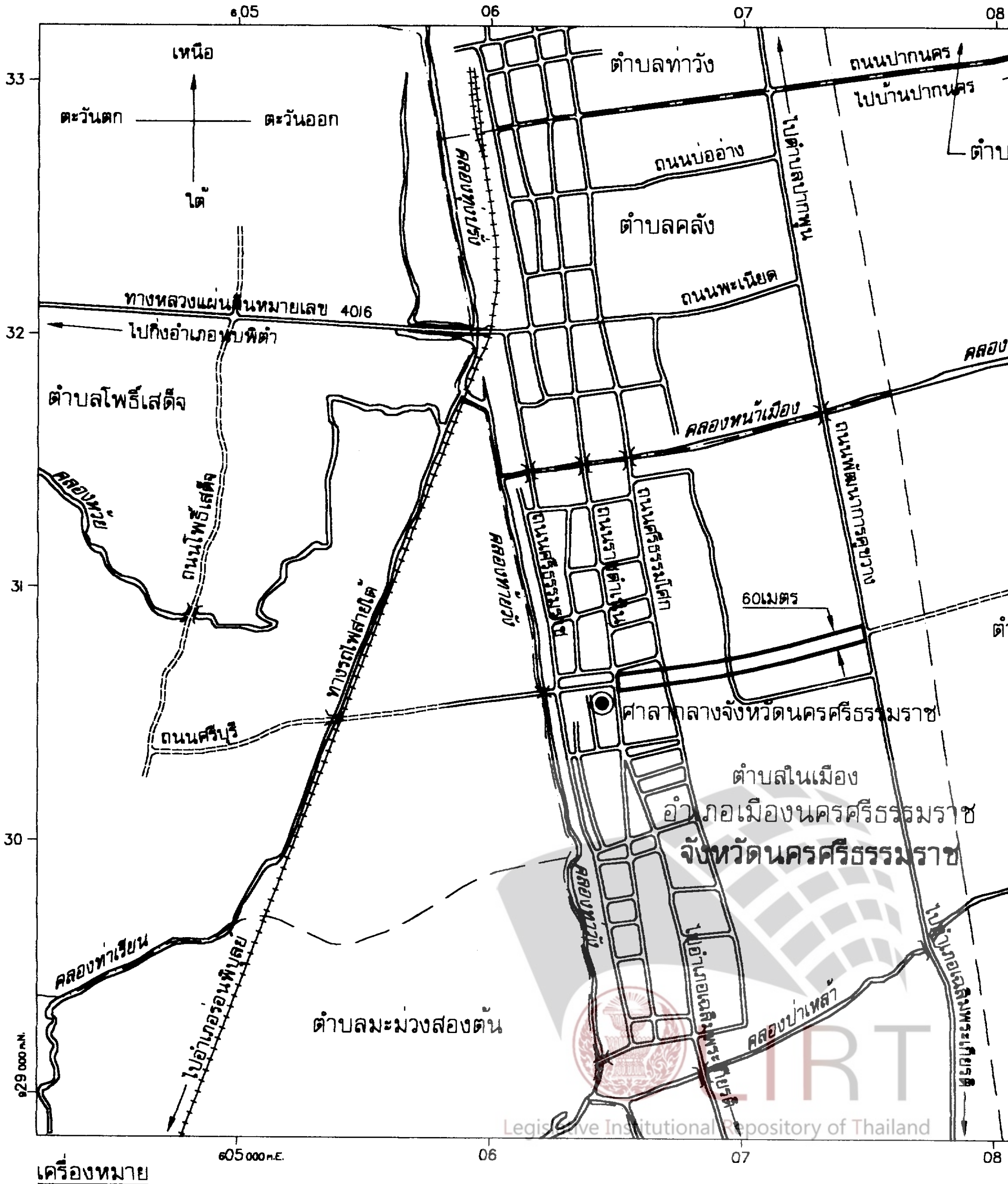

ผู้รับสนองพระบรมราชโองการ

ชวน หลีกภัย

นายกรัฐมนตรี


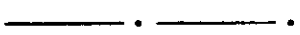

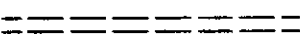



แผนที่ท้ายพระราชกฤษฎีกากำหนดเขตที่ดินในบริเวณที่ที่จะเวนคืน  
ในท้องที่ตำบลในเมือง อำเภอเมืองนครศรีธรรมราช จังหวัดนครศรีธรรมราช

พ.ศ. 2543






เครื่องหมาย

-  แนวเขตที่ดินในบริเวณที่จะเวนคืน
-  เขตตำบล
-  ทางหลวง ถนน
-  ถนนลูกรัง พื้นถนนอ่อน
-  ทางรถไฟ
-  สะพาน
-  คลอง

 ศาลากลางจังหวัด

..... 

(นางสาวสมล)

ผู้อำนวยการ

..... 

(นายสุจริต)

อธิบดีกรม



Legislative Institutional Repository of Thailand

คนที่ที่จะเวียนคืน




ศาลากลางจังหวัด

.....  
*Susana Burattom*

(นางสาวสมสงวน บุราคม)

ผู้อำนวยการสำนักวิศวกรรม

ก่อน

.....  


(นายสุจริต นันทมนตรี)

อธิบดีกรมการผังเมือง



หมายเหตุ :- เหตุผลในการประกาศใช้พระราชกฤษฎีกาฉบับนี้ คือ เนื่องจากจังหวัดนครศรีธรรมราชได้ทำการสำรวจเขตที่ดินเพื่อเวนคืนตามพระราชกฤษฎีกากำหนดเขตที่ดินในบริเวณที่ที่จะเวนคืน ในท้องที่ตำบลในเมือง อำเภอเมืองนครศรีธรรมราช จังหวัดนครศรีธรรมราช พ.ศ. ๒๕๕๐ เพื่อสร้างและขยายถนนสาย ข ๒ ตามโครงการผังเมืองรวมเมืองนครศรีธรรมราช ยังไม่แล้วเสร็จ สมควรกำหนดเขตที่ดินในบริเวณที่ที่จะเวนคืน ในท้องที่ตำบลในเมือง อำเภอเมืองนครศรีธรรมราช จังหวัดนครศรีธรรมราช เพื่อให้เจ้าหน้าที่หรือผู้ซึ่งได้รับมอบหมายจากเจ้าหน้าที่มีสิทธิเข้าไปทำการสำรวจและเพื่อทราบข้อเท็จจริงเกี่ยวกับอสังหาริมทรัพย์ที่จะต้องเวนคืนที่แน่นอน จึงจำเป็นต้องตราพระราชกฤษฎีกานี้