



พระราชกฤษฎีกา

กำหนดบริเวณที่ดินป่าลุ่มน้ำแม่ฝาง ในท้องที่ตำบลแม่ฮาย ตำบลแม่สาว
ตำบลมะลิกา ตำบลท่าตอน อำเภอแม่ฮาย ตำบลโป่งน้ำร้อน
ตำบลม่อนปิ่น ตำบลเวียง ตำบลแม่สุน ตำบลแม่งอน
อำเภอฝาง และตำบลปงคำ ตำบลหนองบัว
อำเภอไชยปราการ จังหวัดเชียงใหม่
ให้เป็นอุทยานแห่งชาติ

พ.ศ. ๒๕๕๓

ภูมิพลอดุลยเดช ป.ร.

ให้ไว้ ณ วันที่ ๒๓ สิงหาคม พ.ศ. ๒๕๕๓
เป็นปีที่ ๕๕ ในรัชกาลปัจจุบัน

พระบาทสมเด็จพระปรมินทรมหาภูมิพลอดุลยเดช มีพระบรมราชโองการโปรดเกล้าฯ ให้
ประกาศว่า

โดยที่เป็นการสมควรกำหนดบริเวณที่ดินป่าลุ่มน้ำแม่ฝาง ในท้องที่ตำบลแม่ฮาย ตำบลแม่สาว
ตำบลมะลิกา ตำบลท่าตอน อำเภอแม่ฮาย ตำบลโป่งน้ำร้อน ตำบลม่อนปิ่น ตำบลเวียง ตำบลแม่สุน
ตำบลแม่งอน อำเภอฝาง และตำบลปงคำ ตำบลหนองบัว อำเภอไชยปราการ จังหวัดเชียงใหม่
ให้เป็นอุทยานแห่งชาติ

อาศัยอำนาจตามความในมาตรา ๒๒๑ ของรัฐธรรมนูญแห่งราชอาณาจักรไทย และมาตรา ๖
วรรคหนึ่ง แห่งพระราชบัญญัติอุทยานแห่งชาติ พ.ศ. ๒๕๐๔ จึงทรงพระกรุณาโปรดเกล้าฯ ให้ตรา
พระราชกฤษฎีกาขึ้นไว้ ดังต่อไปนี้

มาตรา ๑ พระราชกฤษฎีกานี้เรียกว่า “พระราชกฤษฎีกากำหนดบริเวณที่ดินป่าลุ่มน้ำแม่ฝาง ในท้องที่ตำบลแม่ฮ้อย ตำบลแม่สาว ตำบลมะลิกา ตำบลท่าดอน อำเภอแม่ฮ้อย ตำบลโป่งน้ำร้อน ตำบลม่อนปิ่น ตำบลเวียง ตำบลแม่ฮุน ตำบลแม่ฮอน อำเภอฝาง และตำบลปงดำ ตำบลหนองบัว อำเภอไชยปราการ จังหวัดเชียงใหม่ ให้เป็นอุทยานแห่งชาติ พ.ศ. ๒๕๕๓”

มาตรา ๒ พระราชกฤษฎีกานี้ให้ใช้บังคับตั้งแต่วันถัดจากวันประกาศในราชกิจจานุเบกษา เป็นต้นไป

มาตรา ๓ ให้บริเวณที่ดินป่าลุ่มน้ำแม่ฝาง ในท้องที่ตำบลแม่ฮ้อย ตำบลแม่สาว ตำบลมะลิกา ตำบลท่าดอน อำเภอแม่ฮ้อย ตำบลโป่งน้ำร้อน ตำบลม่อนปิ่น ตำบลเวียง ตำบลแม่ฮุน ตำบลแม่ฮอน อำเภอฝาง และตำบลปงดำ ตำบลหนองบัว อำเภอไชยปราการ จังหวัดเชียงใหม่ ภายในแนวเขตตามแผนที่ท้ายพระราชกฤษฎีกานี้ เป็นอุทยานแห่งชาติ

มาตรา ๔ ให้รัฐมนตรีว่าการกระทรวงเกษตรและสหกรณ์รักษาการตามพระราชกฤษฎีกานี้

ผู้รับสนองพระบรมราชโองการ

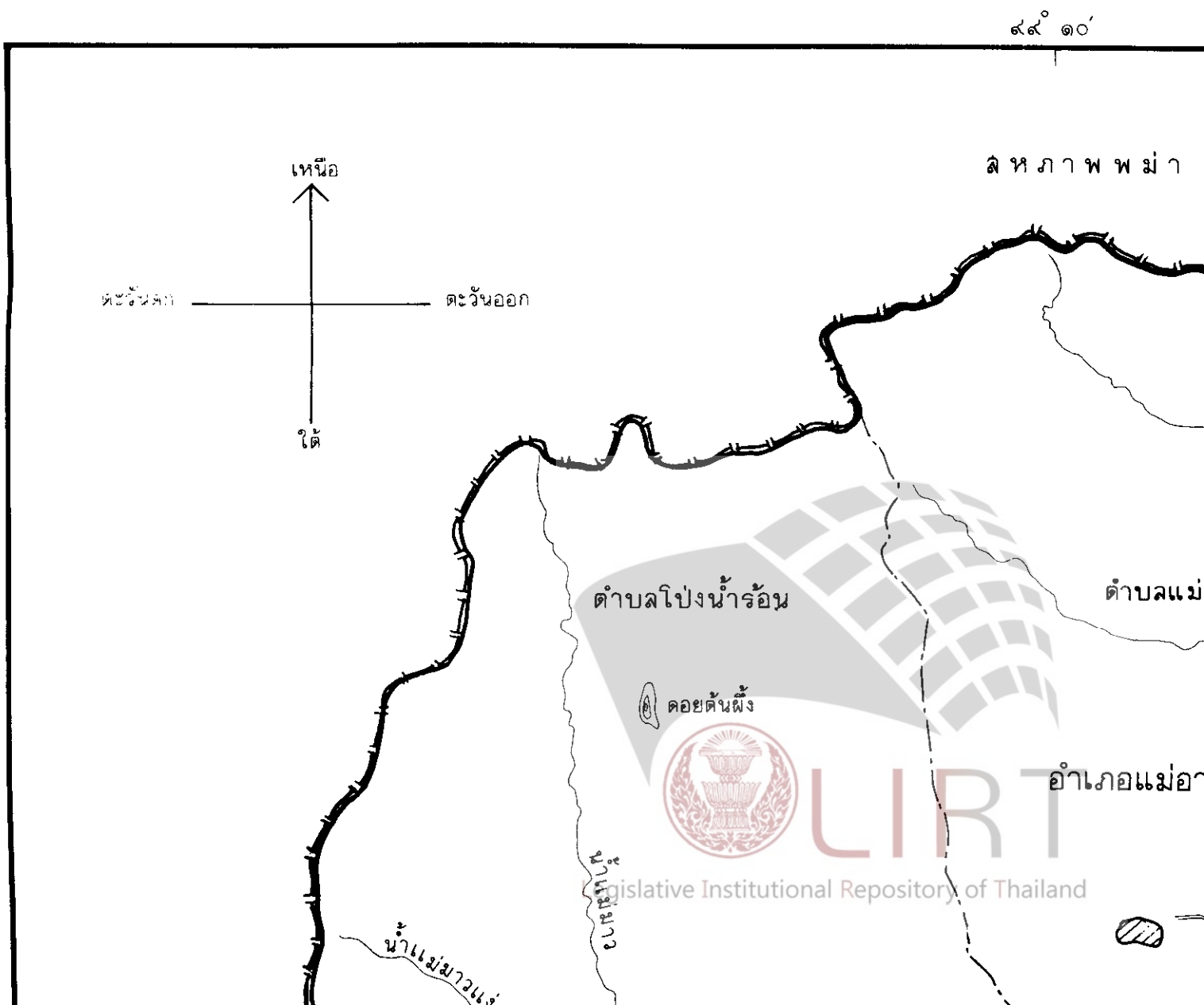
ชวน หลีกภัย

นายกรัฐมนตรี

แผนที่ท้ายพร
กำหนดบริเวณที่ดิน
ในท้องที่ตำบลแม่อาว ตำบลแม่ลาว ตำบล
ตำบลม่อนปิ่น ตำบลเวียง ตำบลแม่ลูน ตำบล
อำเภอไชยปราการ
ให้เป็นอุทยาน
พ.ศ. ๒

เนื้อที่ประมาณ ๕๒๔ ตารางกิโลเมตร
มาตราส่วน

เมตร ๑,๐๐๐ ๐ ๑ ๒ ๓



แผนที่ท้ายพระราชกฤษฎีกา

กำหนดบริเวณที่ดินป่าแม่ฝาง

อำเภอแม่ลาว ตำบลแม่ลาว ตำบลมะลิกา ตำบลท่าดอน อำเภอแม่เฒ่า ตำบลโป่งน้ำร้อน
อำเภอแม่ลาว ตำบลแม่ลาว ตำบลแม่เฒ่า อำเภอฝาง และตำบลปงคำ ตำบลหนองบัว
อำเภอไชยปราการ จังหวัดเชียงใหม่

ให้เป็นอุทยานแห่งชาติ

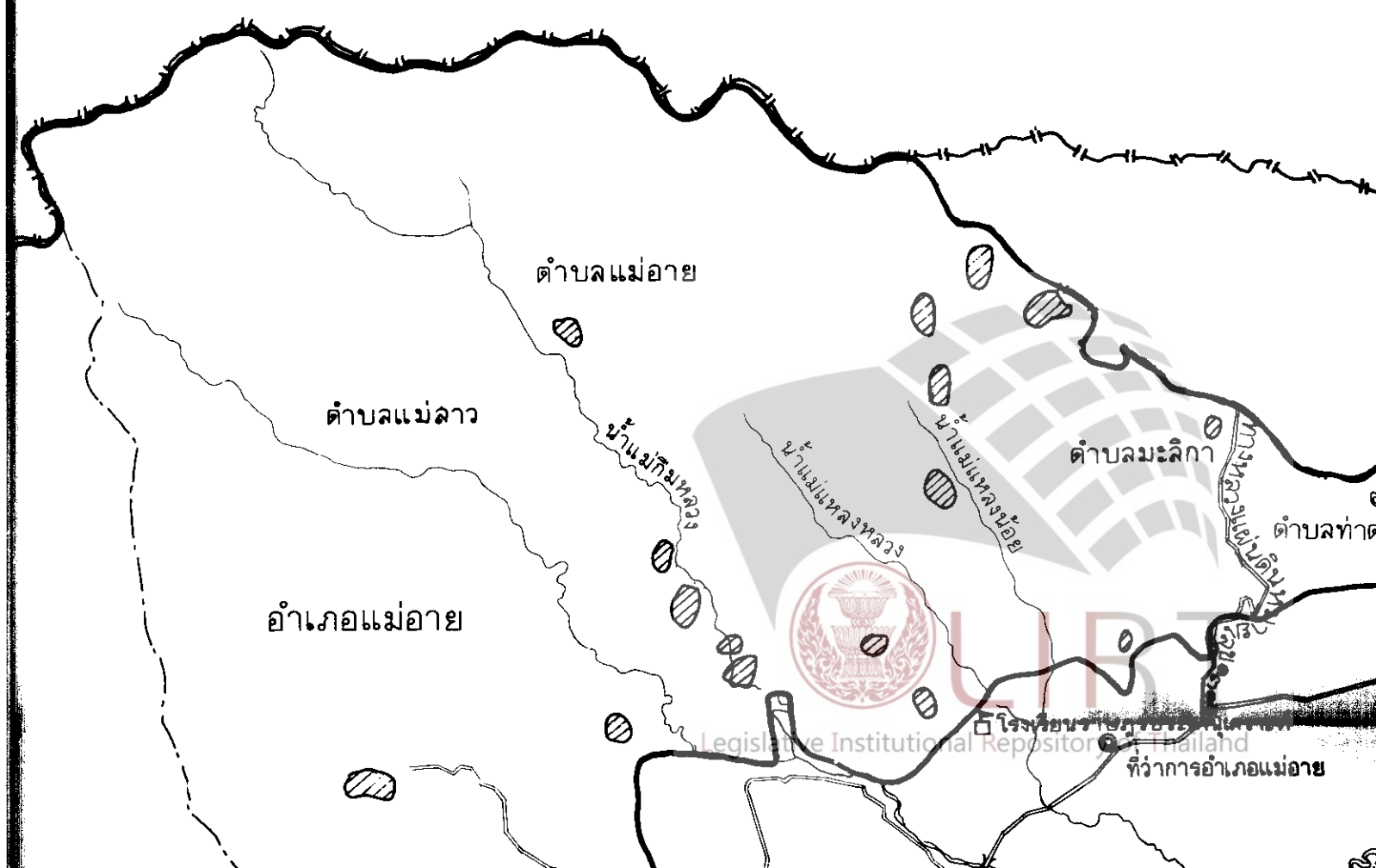
พ.ศ. ๒๕๔๓

มาตรา ๕๒๔ ตารางกิโลเมตร หรือประมาณ ๓๒๗,๕๐๐ ไร่
มาตรา ๑๘๑๐๐,๐๐๐

เมตร ๑,๐๐๐ ๐ ๑ ๒ ๓ ๔ ๕ ๖ ๗ กิโลเมตร

๔๔° ๑๐'

ลหภาพพม่า



ชฎีกา

น้ำแม่ฝาง

ตำบลท่าตอน อำเภอแม่เมาะ ตำบลโป่งน้ำร้อน

อำเภอฝาง และตำบลปงคำ ตำบลหนองบัว

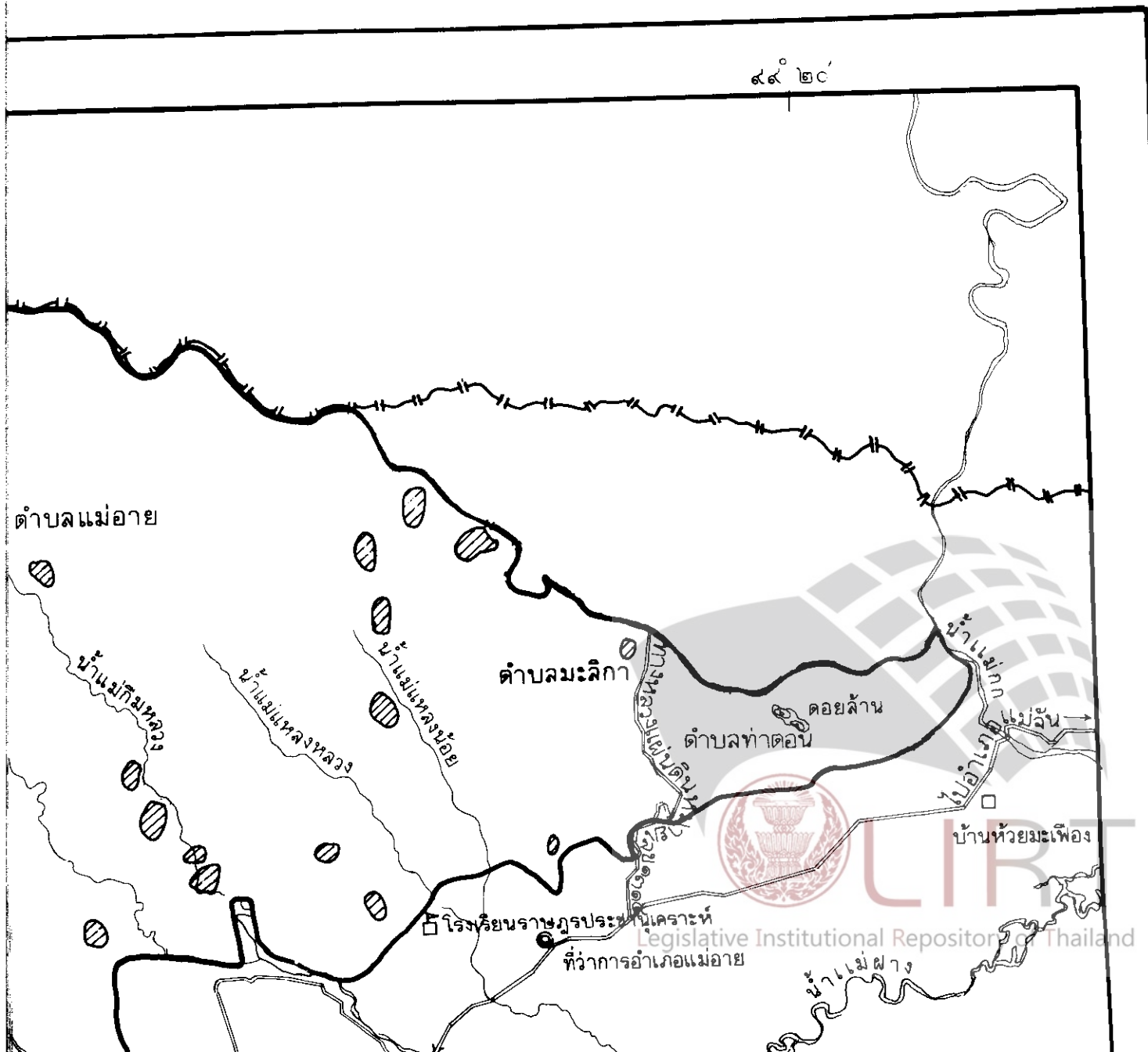
เชียงใหม่

ภาค

รูปประมาณ ๓๒๗,๕๐๐ ไร่

๑,๐๐๐

๖ ๗ กิโลเมตร

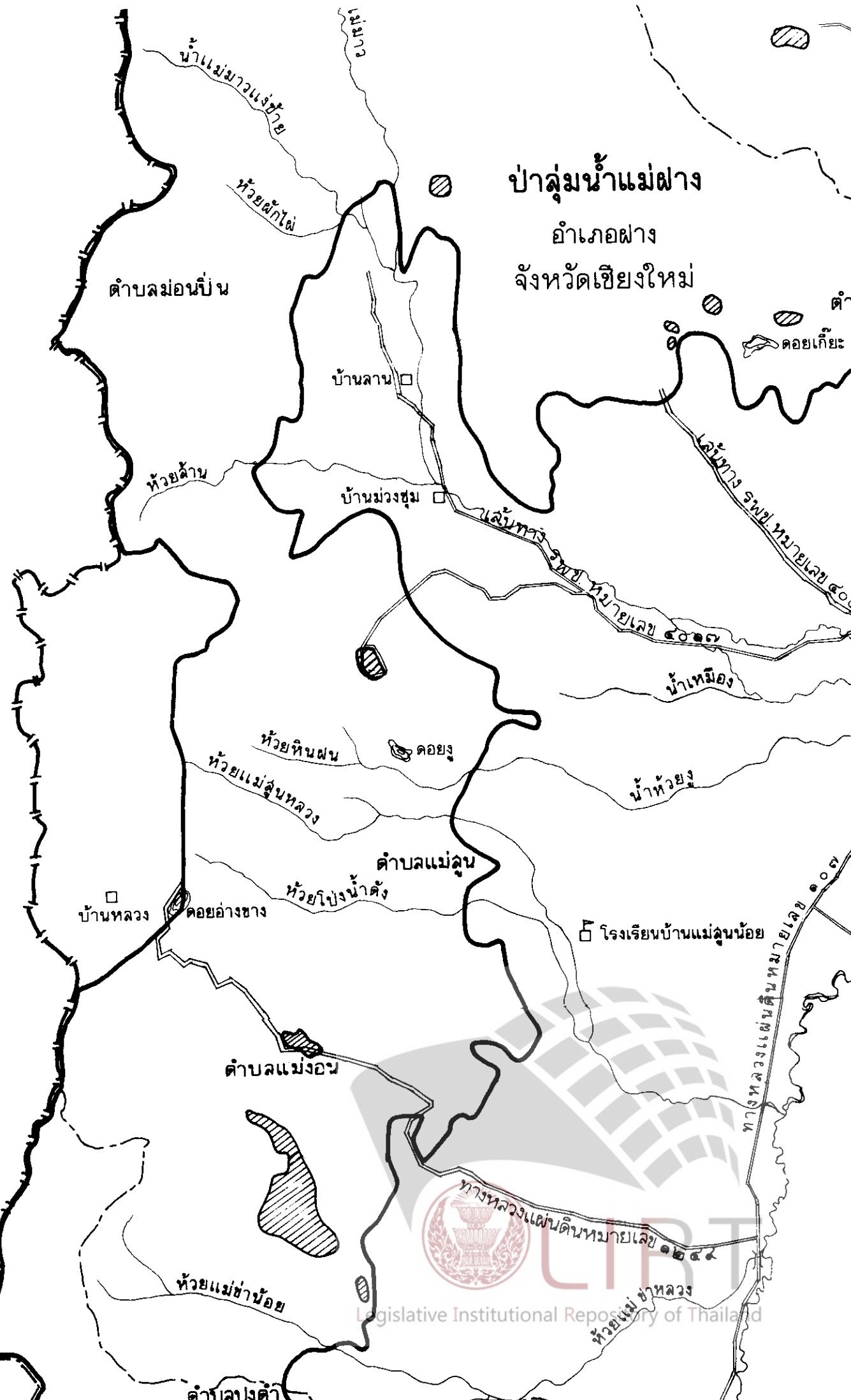


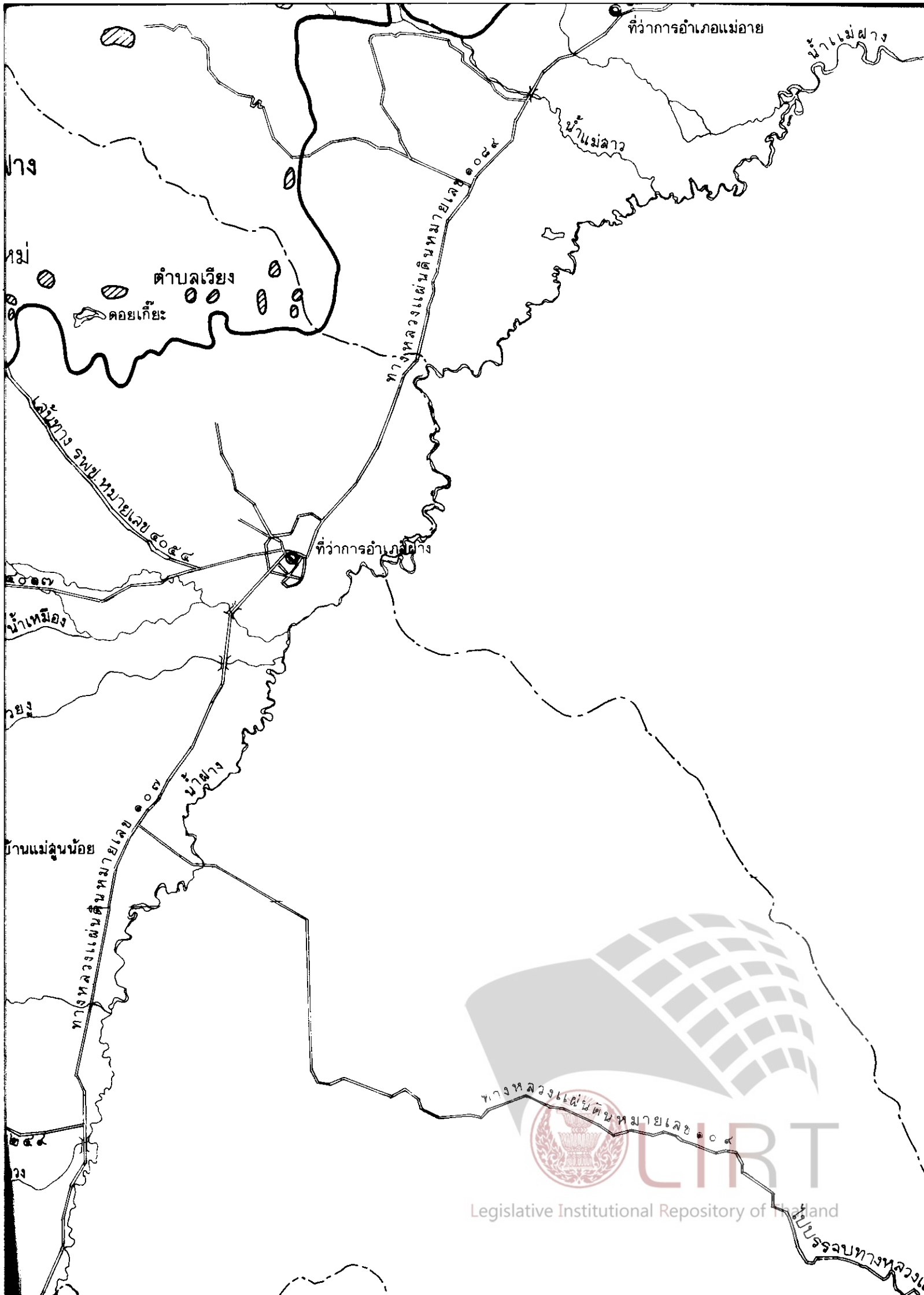
๐๐๐'

๑๕' ๕๐"

ป่าลุ่มน้ำแม่ฝาง

อำเภอฝาง
จังหวัดเชียงใหม่





ที่ว่าการอำเภอแม่เมาะ

น้ำแม่ฝาง

น้ำแม่ลาว

ตำบลเวียง

ดอยเกี๊ยะ

ทางหลวงแผ่นดินหมายเลข ๑๐๒๕

ที่ว่าการอำเภอฝาง

เส้นทาง รพช. หมายเลข ๕๐๕๕


น้ำเหมือง

บ้านแม่ลูนน้อย

ทางหลวงแผ่นดินหมายเลข ๑๐๒๖

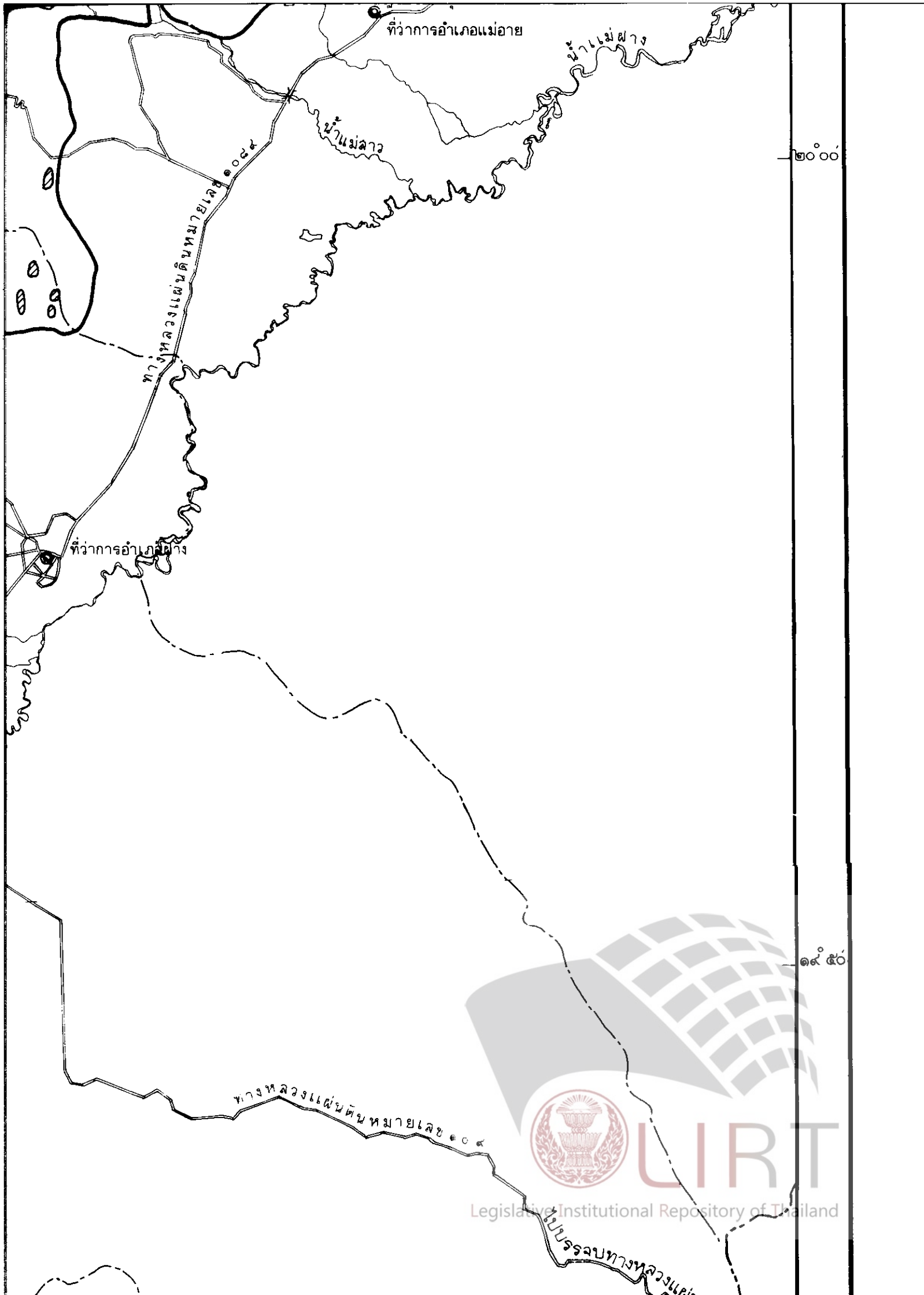
น้ำฝาง

ทางหลวงแผ่นดินหมายเลข ๑๐๒๕



Legislative Institutional Repository of Thailand

ปรับปรุงทางหลวง



ที่ว่าการอำเภอแม่เอย

น้ำแม่ฝาง

น้ำแม่ลาว

ทางหลวงแผ่นดินหมายเลข ๑๐๘

๒๐๐๐

ที่ว่าการอำเภอฝาง

ทางหลวงแผ่นดินหมายเลข ๑๐๙

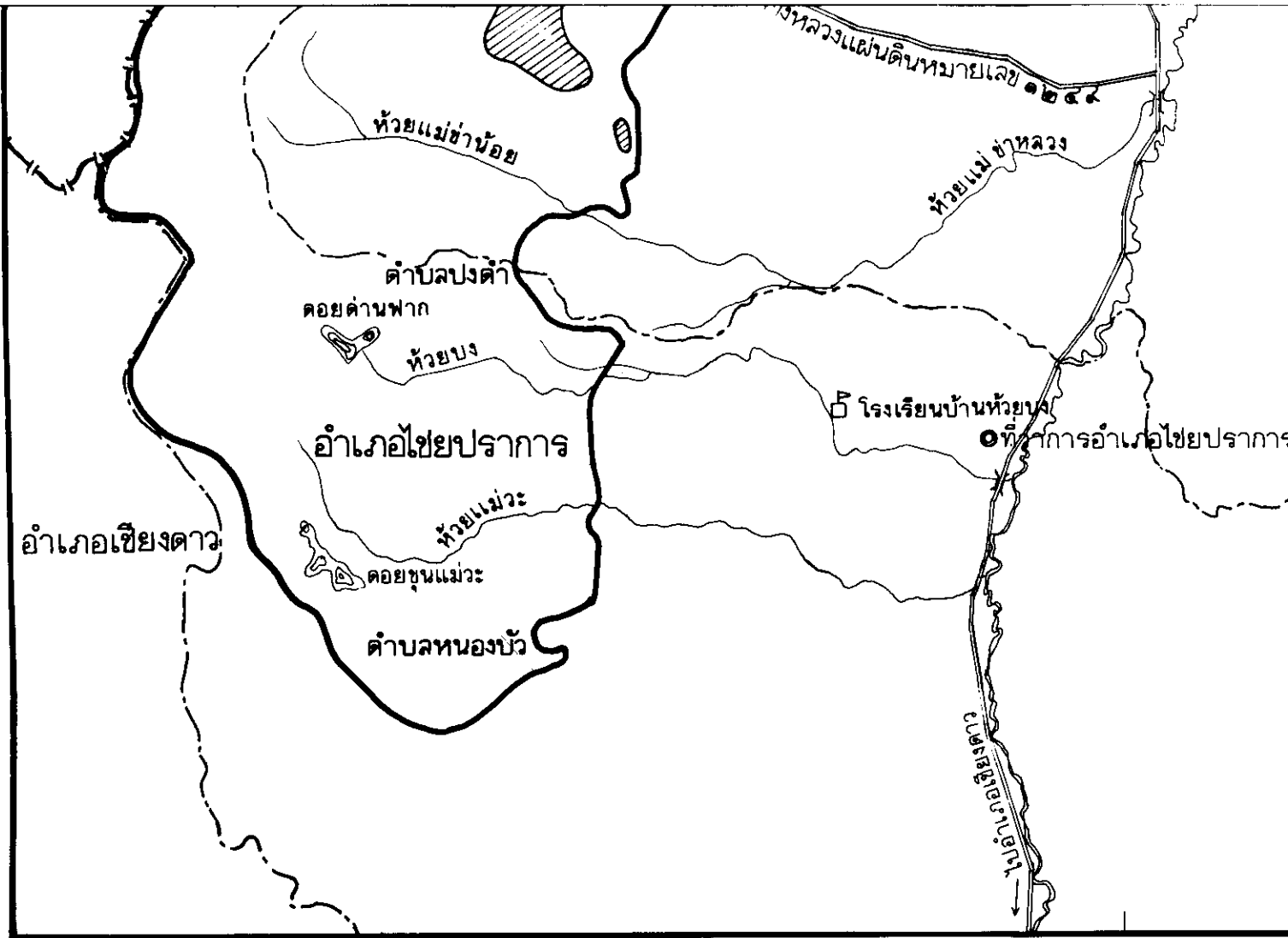
๑๕๕๐



LIRT



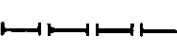









Legislative Institutional Repository of Thailand

ไปบรรจบทางหลวงแผ่นดิน

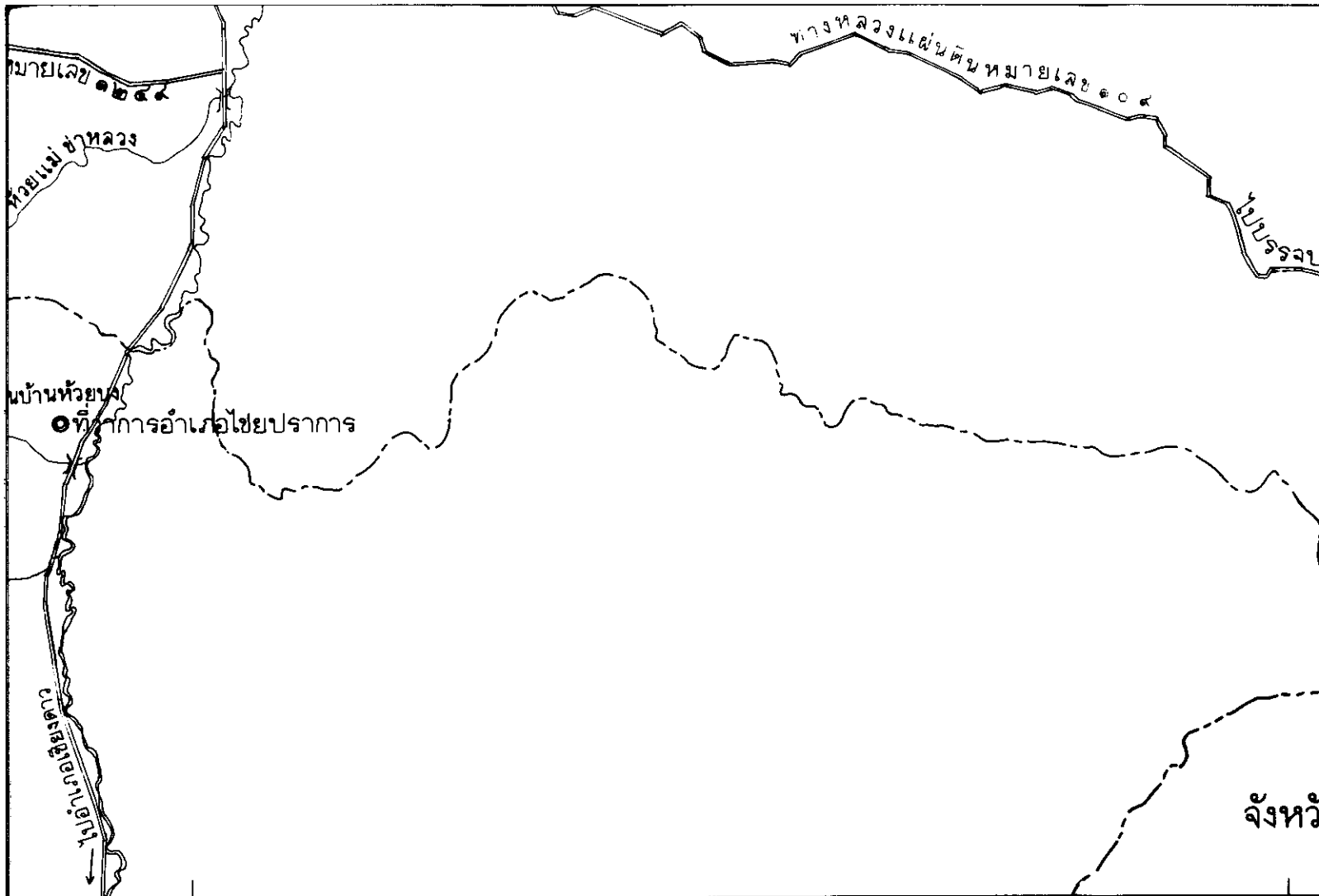


๔๕° ๑๐'

เครื่องหมาย

-  แนวเขตอุทยานแห่งชาติ
-  บริเวณที่กั้นออกจากการเป็นอุทยานแห่งชาติ
-  เขตเส้นพรมแดนตามกฎหมาย ระหว่างประเทศไทยกับสหภาพพม่า
-  เขตจังหวัด
-  เขตอำเภอ
-  ทางหลวง ถนน
-  สะพาน
-  แม่น้ำ ห้วย
-  คอย
-  ที่ว่าการอำเภอ
-  หมู่บ้าน
-  โรงเรียน





๕๕° ๑๐'

๕๕° ๒'

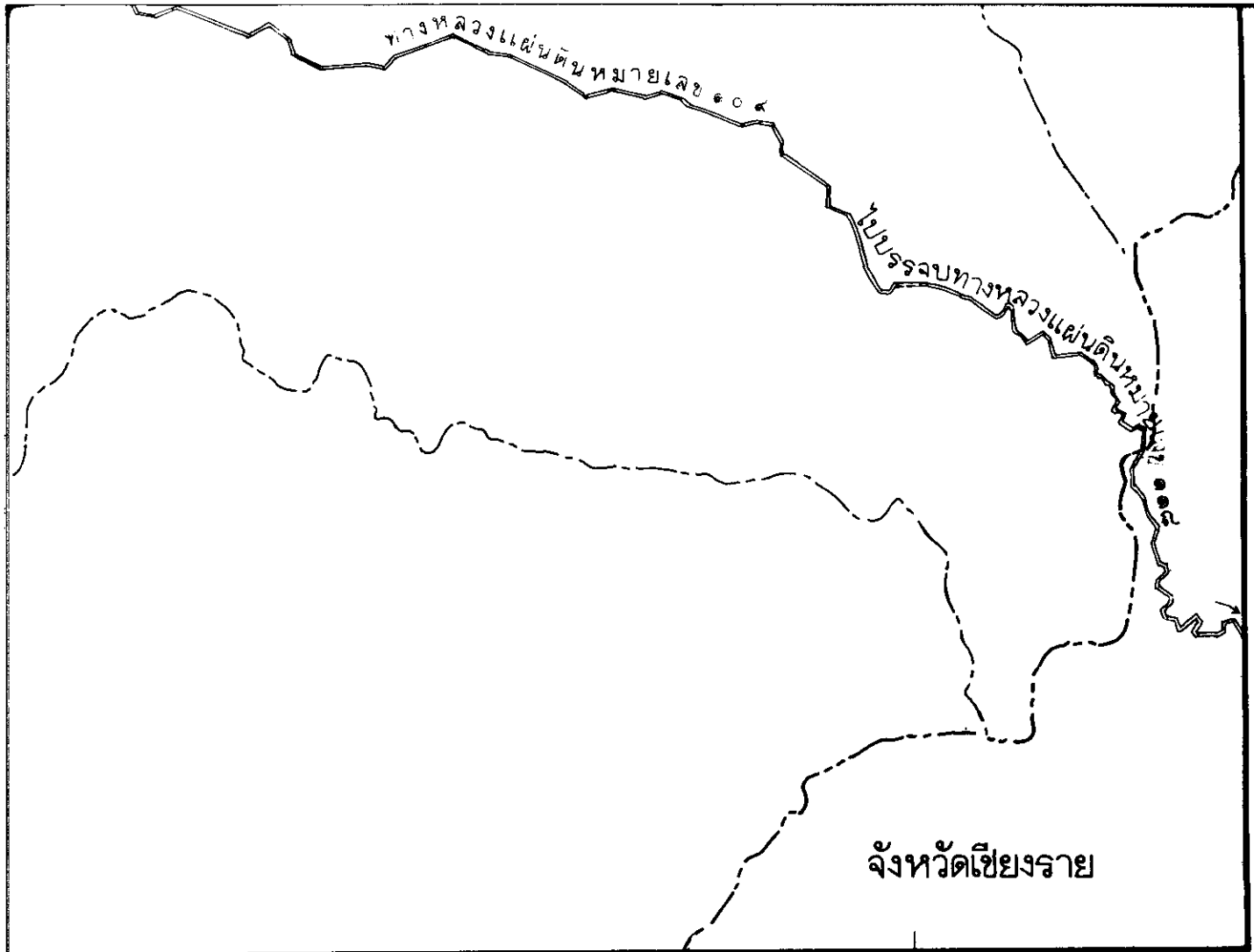
(นายป
ผู้อำนวยการ

๒

(นายปล
อธิ



Legislative Institutional Repository of Thailand



จังหวัดเชียงราย

๔๕' ๒๐'

M/C

(นายประสิทธิ์ ค้ายทอง)

ผู้อำนวยการส่วนอุทยานแห่งชาติ

(นายพลอดประเดฬ ลูรังวัตติ)

อธิบดีกรมป่าไม้



LIRT

Legislative Institutional Repository of Thailand

หมายเหตุ :- เหตุผลในการประกาศใช้พระราชกฤษฎีกานี้ คือ เนื่องจากบริเวณที่ดินป่าลุ่มน้ำแม่ฝาง ในท้องที่ ตำบลแม่ฮ้อย ตำบลแม่สาว ตำบลมะติกา ตำบลท่าดอน อำเภอแม่ฮ้อย ตำบลโป่งน้ำร้อน ตำบลม่อนปิ่น ตำบลเวียง ตำบลแม่ฮุ้น ตำบลแม่ฮอน อำเภอฝาง และตำบลปงคำ ตำบลหนองบัว อำเภอไชยปราการ จังหวัดเชียงใหม่ เนื้อที่ ประมาณ ๕๒๕ ตารางกิโลเมตร หรือประมาณ ๓๒๗,๕๐๐ ไร่ ประกอบไปด้วยทรัพยากรธรรมชาติที่สำคัญและมีค่า เช่น พันธุ์ไม้ ของป่า สัตว์ป่านานาชนิด ตลอดจนทิวทัศน์ ป่า ภูเขา ลำห้วย บ่อน้ำร้อน น้ำพุร้อน และถ้ำที่สวยงามซึ่งสมควรกำหนดให้เป็นอุทยานแห่งชาติตามพระราชบัญญัติอุทยานแห่งชาติ พ.ศ. ๒๕๐๔ เพื่อสงวนไว้ให้คงอยู่ในสภาพธรรมชาติเดิม มิให้ถูกทำลายหรือเปลี่ยนแปลงไป เพื่อประโยชน์แก่การศึกษาและรื่นรมย์ของประชาชน และเพื่ออำนวยประโยชน์อื่นแก่รัฐและประชาชน จึงจำเป็นต้องตราพระราชกฤษฎีกานี้