

พระราชกฤษฎีกา

กำหนดเขตที่ดินในบริเวณที่ที่จะเวนคืน
เพื่อสร้างทางหลวงแผ่นดินหมายเลข ๔๐๕๕ สายสะบาย้อย - เขาแดง
คอนบ้านทุ่งไทร - เขาแดง
พ.ศ. ๒๕๕๐

ภูมิพลอดุลยเดช ป.ร.

ให้ไว้ ณ วันที่ ๑๐ เมษายน พ.ศ. ๒๕๕๐
เป็นปีที่ ๕๒ ในรัชกาลปัจจุบัน

พระบาทสมเด็จพระปรมินทรมหาภูมิพลอดุลยเดช มีพระบรมราชโองการโปรดเกล้าฯ ให้
ประกาศว่า

โดยที่เป็นการสมควรกำหนดเขตที่ดินในบริเวณที่ที่จะเวนคืน เพื่อสร้างทางหลวงแผ่นดิน
หมายเลข ๔๐๕๕ สายสะบาย้อย - เขาแดง คอนบ้านทุ่งไทร - เขาแดง ในท้องที่อำเภอสะบาย้อย
จังหวัดสงขลา

อาศัยอำนาจตามความในมาตรา ๑๗๘ ของรัฐธรรมนูญแห่งราชอาณาจักรไทย ซึ่งแก้ไข
เพิ่มเติมโดยรัฐธรรมนูญแห่งราชอาณาจักรไทย แก้ไขเพิ่มเติม (ฉบับที่ ๕) พุทธศักราช ๒๕๓๘
และมาตรา ๖๘ วรรคหนึ่ง แห่งพระราชบัญญัติทางหลวง พ.ศ. ๒๕๓๕ ประกอบกับมาตรา ๕
วรรคสาม และมาตรา ๖ แห่งพระราชบัญญัติว่าด้วยการเวนคืนอสังหาริมทรัพย์ พ.ศ. ๒๕๓๐
จึงทรงพระกรุณาโปรดเกล้าฯ ให้ตราพระราชกฤษฎีกาขึ้นไว้ ดังต่อไปนี้

มาตรา ๑ พระราชกฤษฎีกานี้เรียกว่า “พระราชกฤษฎีกากำหนดเขตที่ดินในบริเวณที่ที่จะ
เวนคืน เพื่อสร้างทางหลวงแผ่นดินหมายเลข ๔๐๕๕ สายสะบาย้อย - เขาแดง คอนบ้านทุ่งไทร -
เขาแดง พ.ศ. ๒๕๕๐”

มาตรา ๒ พระราชกฤษฎีกานี้ให้ใช้บังคับตั้งแต่วันถัดจากวันประกาศในราชกิจจานุเบกษา เป็นต้นไป

มาตรา ๓ พระราชกฤษฎีกานี้ให้ใช้บังคับได้มีกำหนดสี่ปี

มาตรา ๔ ให้อธิบดีกรมทางหลวงเป็นเจ้าหน้าที่เวนคืนตามพระราชกฤษฎีกานี้

มาตรา ๕ เขตที่ดินในบริเวณที่จะเวนคืนตามพระราชกฤษฎีกานี้ อยู่ในท้องที่อำเภอสะบ้าย้อย จังหวัดสงขลา มีส่วนกว้างสองร้อยเมตร ทั้งนี้ ภายในแนวเขตตามแผนที่ท้ายพระราชกฤษฎีกานี้

มาตรา ๖ ให้รัฐมนตรีว่าการกระทรวงคมนาคมรักษาการตามพระราชกฤษฎีกานี้


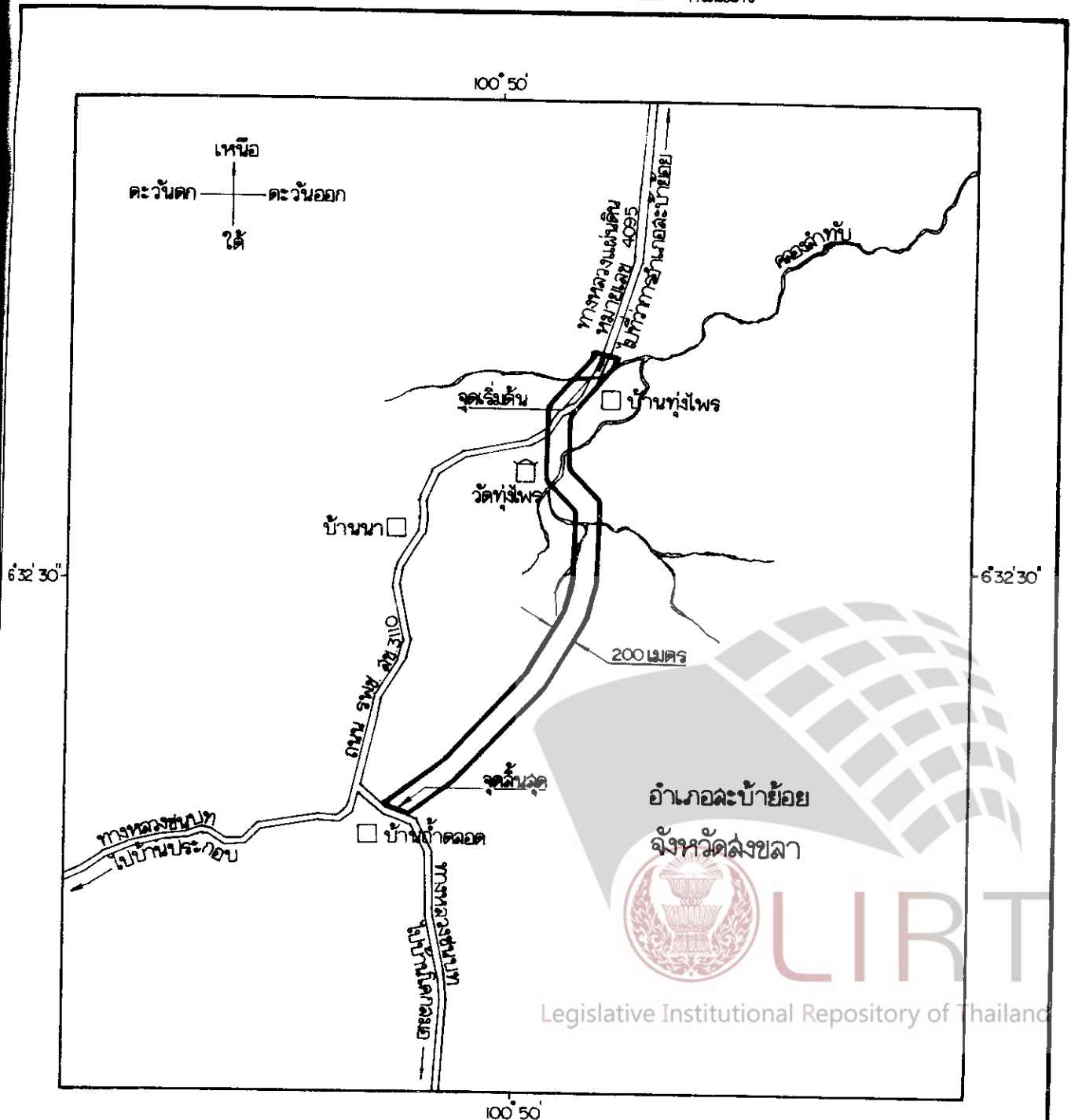
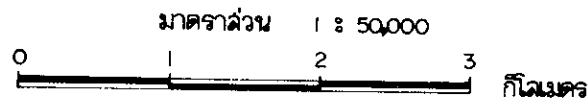
ผู้รับสนองพระบรมราชโองการ

พลเอก ชวลิต ยงใจยุทธ




นายกรัฐมนตรี



แผนที่ที่ท้ายพระราชกฤษฎีกา
 กำหนดเขตที่ดินในบริเวณที่จะเวนคืน
 เพื่อสร้างทางหลวงแผ่นดินหมายเลข 4095 ลาดกระบัง - เขาแดง
 ตอนบ้านทุ่งโพธิ์ - เขาแดง
 พ.ศ. 2540



เครื่องหมาย

-  แนวเขตที่ดินในบริเวณที่จะเวนคืน
-  ทางหลวง ถนน
-  คลอง
- หมู่บ้าน
- วัด

M

 (นายพิเชียร เจริญกุลกิจ)

ผู้อำนวยการสำนักจัดการมลพิษที่ดิน

กท.จ

(นายฉันทน์ ศรีรุ่งโรจน์)

อธิบดีกรมทางหลวง



หมายเหตุ :- เหตุผลในการประกาศใช้พระราชกฤษฎีกาฉบับนี้ คือ เนื่องจากมีความจำเป็นจะต้องสร้างทางหลวงแผ่นดิน หมายเลข ๔๐๕๕ สายสะบาย้อย - เขาแดง ตอนบ้านทุ่งไพร - เขาแดง ในท้องที่อำเภอสะบาย้อย จังหวัดสงขลา เพื่ออำนวยความสะดวกและความรวดเร็วแก่การจราจรและการขนส่งอันเป็นกิจการสาธารณูปโภค ในการนี้สมควร กำหนดเขตที่ดินในบริเวณที่จะเวนคืนในท้องที่ดังกล่าว เพื่อให้เจ้าหน้าที่หรือผู้ซึ่งได้รับมอบหมายจากเจ้าหน้าที่มีสิทธิ เข้าไปทำการสำรวจและเพื่อทราบข้อเท็จจริงเกี่ยวกับอสังหาริมทรัพย์ที่จะต้องเวนคืนที่แน่นอน จึงจำเป็นต้องตรา พระราชกฤษฎีกานี้

