



พระราชบัญญัติ

เวนคืนอสังหาริมทรัพย์ในท้องที่ตำบลบางโปรง ตำบลบางควัน
ตำบลบางเมือง ตำบลสำโรงเหนือ อำเภอเมืองสมุทรปราการ
ตำบลบางพลีใหญ่ ตำบลบางเสาธง อำเภอบางพลี
จังหวัดสมุทรปราการ ตำบลบางปะกง อำเภอบางปะกง
จังหวัดฉะเชิงเทรา ตำบลนาบ้ำ ตำบลหนองรี อำเภอเมืองชลบุรี
ตำบลหนองช้ำซาก อำเภอบ้านบึง จังหวัดชลบุรี และตำบลมาบตาพุด
อำเภอเมืองระยอง จังหวัดระยอง

พ.ศ. ๒๕๒๘

ภูมิพลอดุลยเดช ป.ร.

ให้ไว้ ณ วันที่ ๓๐ พฤศจิกายน พ.ศ. ๒๕๒๘

เป็นปีที่ ๔๑ ในรัชกาลปัจจุบัน

พระบาทสมเด็จพระปรมินทรมหาภูมิพลอดุลยเดช มีพระบรมราช

โองการโปรดเกล้าฯ ให้ประกาศว่า

โดยที่เป็นการสมควรให้เวนคืนอสังหาริมทรัพย์ในท้องที่ตำบลบางโปรง ตำบลบางด้วน ตำบลบางเมือง ตำบลลำโรงเหนือ อำเภอเมืองสมุทรปราการ ตำบลบางพลีใหญ่ ตำบลบางเสาธง อำเภอบางพลี จังหวัดสมุทรปราการ ตำบลบางปะกง อำเภอบางปะกง จังหวัดฉะเชิงเทรา ตำบลนาบ้ำ ตำบลหนองรี อำเภอเมืองชลบุรี ตำบลหนองขี้ซาก อำเภอบ้านบึง จังหวัดชลบุรี และตำบลมาบตาพุด อำเภอเมืองระยอง จังหวัดระยอง เพื่อประโยชน์ในการพัฒนาเศรษฐกิจของชาติจากทรัพยากรธรรมชาติในอ่าวไทย โดยการก่อสร้างระบบขนส่งปิโตรเลียมทางท่อบนบก ซึ่งการปิโตรเลียมแห่งประเทศไทยได้ทำการสำรวจพื้นที่ที่จะต้องเวนคืนเสร็จแล้ว

จึงทรงพระกรุณาโปรดเกล้าฯ ให้ตราพระราชบัญญัติขึ้นไว้โดยคำแนะนำและยินยอมของรัฐสภา ดังต่อไปนี้

มาตรา ๑ พระราชบัญญัตินี้เรียกว่า “พระราชบัญญัติเวนคืนอสังหาริมทรัพย์ในท้องที่ตำบลบางโปรง ตำบลบางด้วน ตำบลบางเมือง ตำบลลำโรงเหนือ อำเภอเมืองสมุทรปราการ ตำบลบางพลีใหญ่ ตำบลบางเสาธง อำเภอบางพลี จังหวัดสมุทรปราการ ตำบลบางปะกง อำเภอบางปะกง จังหวัดฉะเชิงเทรา ตำบลนาบ้ำ ตำบลหนองรี อำเภอเมืองชลบุรี ตำบลหนองขี้ซาก อำเภอบ้านบึง จังหวัดชลบุรี และตำบลมาบตาพุด อำเภอเมืองระยอง จังหวัดระยอง พ.ศ. ๒๕๒๕”

มาตรา ๒ พระราชบัญญัตินี้ให้ใช้บังคับตั้งแต่วันถัดจากวันประกาศในราชกิจจานุเบกษาเป็นต้นไป

มาตรา ๓ ให้ผู้ว่าการการบีโตรเลียมแห่งประเทศไทยเป็นเจ้าหน้าที่
เวนคืนอสังหาริมทรัพย์ตามพระราชบัญญัติ

มาตรา ๔ ให้เวนคืนอสังหาริมทรัพย์ในท้องที่ตำบลบางโปรง
ตำบลบางคว้น ตำบลบางเมือง ตำบลสำโรงเหนือ อำเภอเมืองสมุทรปราการ
ตำบลบางพลีใหญ่ ตำบลบางเสาธง อำเภอบางพลี จังหวัดสมุทรปราการ
ตำบลบางปะกง อำเภอบางปะกง จังหวัดฉะเชิงเทรา ตำบลนาบ้ำ ตำบล
หนองรี อำเภอเมืองชลบุรี ตำบลหนองขี้ซาก อำเภอบ้านบึง จังหวัด
ชลบุรี และตำบลมานตาพุด อำเภอเมืองระยอง จังหวัดระยอง ภายใน
แนวเขตตามแผนที่ท้ายพระราชบัญญัติ ซึ่งปรากฏรายชื่อเจ้าของหรือ
ผู้ครอบครองโดยชอบด้วยกฎหมายตามบัญชีท้ายพระราชบัญญัติ ให้แก่
การบีโตรเลียมแห่งประเทศไทย

มาตรา ๕ เงินค่าทดแทนที่จะให้แก่เจ้าของหรือผู้ครอบครอง
อสังหาริมทรัพย์ที่คงเวนคืนให้กำหนดโดยถือเอาราคาตามบัญชีเงินค่า
ทดแทนท้ายพระราชบัญญัติเป็นเกณฑ์คำนวณ

มาตรา ๖ ให้รัฐมนตรีว่าการกระทรวงอุตสาหกรรมรักษาการตาม
พระราชบัญญัติ

ผู้รับสนองพระบรมราชโองการ

พลเอก ป. ดิณสุลานนท์

นายกรัฐมนตรี

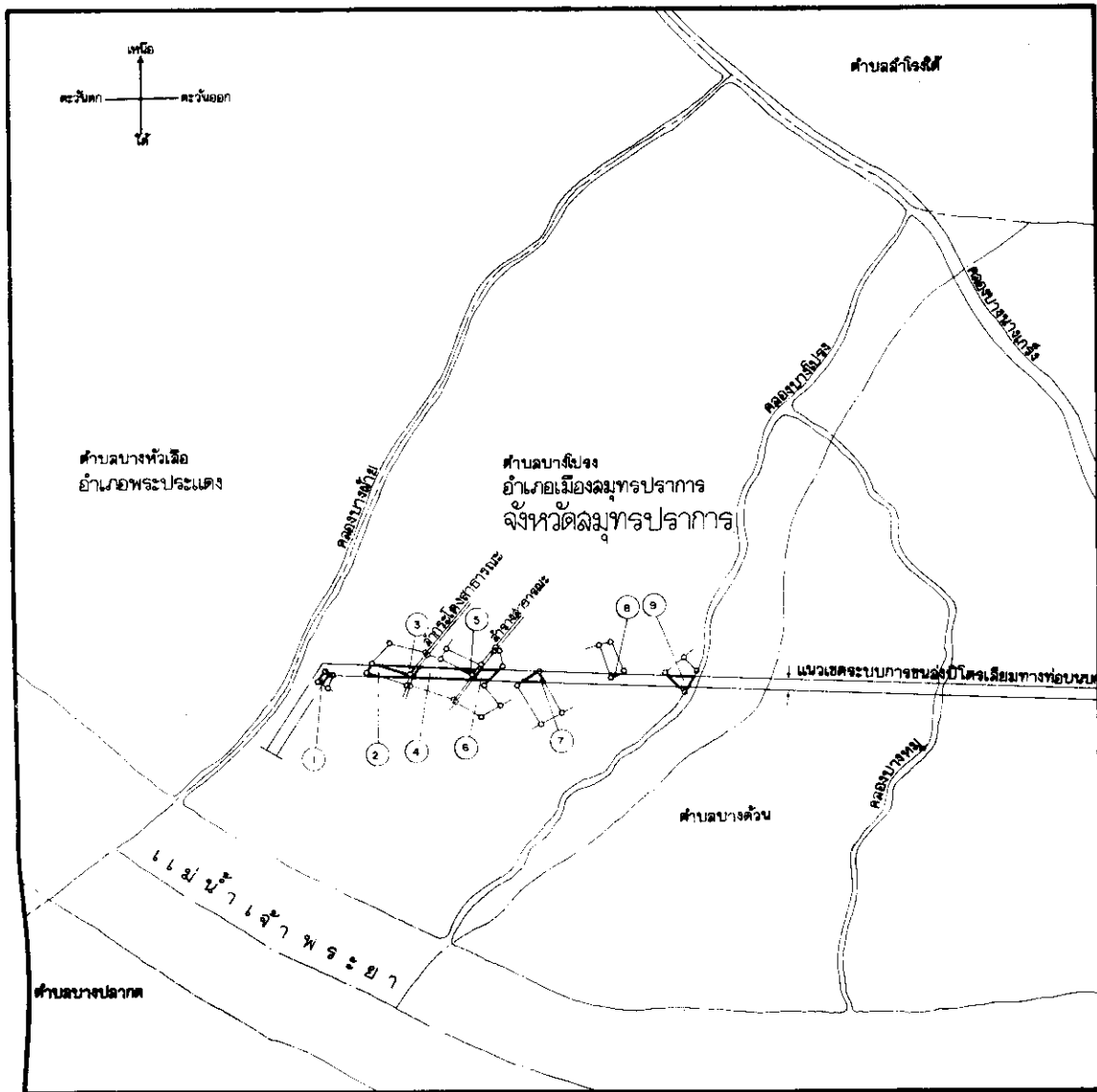
แผนที่ท้ายพระราชบัญญัติเวนคืนอสังหาริมทรัพย์

ในท้องที่ตำบลบางเปรง ตำบลบางด้วน ตำบลบางเมือง ตำบลลำโรงเหนือ อำเภอเมืองสมุทรปราการ ตำบลบางพลีใหญ่ ตำบลบางเสาธง อำเภอบางพลี จังหวัดสมุทรปราการ ตำบลบางปะกง อำเภอบางปะกง จังหวัดฉะเชิงเทรา ตำบลนาป่า ตำบลหนองรี อำเภอเมืองชลบุรี ตำบลหนองขี้ซาก อำเภอบ้านบึง จังหวัดชลบุรี และตำบลมาบตาพุด อำเภอเมืองระยอง จังหวัดระยอง

พ.ศ. ๒๕๒๙

มาตราส่วน ๑ : ๒๐,๐๐๐

แผนที่หมายเลข ๑



เครื่องหมาย

- (solid line) แนวเขตที่ต้องเวนคืน
- - - (dashed line) เขตอำเภอ
- - - - (dash-dot line) เขตตำบล
- ==== (double line) ทางหลวง ถนน
- ~~~~~ (wavy line) แม่น้ำ คลอง ห้วย

การปิโตรเลียมแห่งประเทศไทย	
เขียน	๑๙๙๕
ตรวจ	๑๙๙๕
หัวหน้าจังหวัด	๑๙๙๕
หัวหน้าหน่วยงานพิเศษ	๑๙๙๕
ผู้ว่าการการปิโตรเลียมแห่งประเทศไทย	๑๙๙๕
หน่วยจัดการที่ดิน	

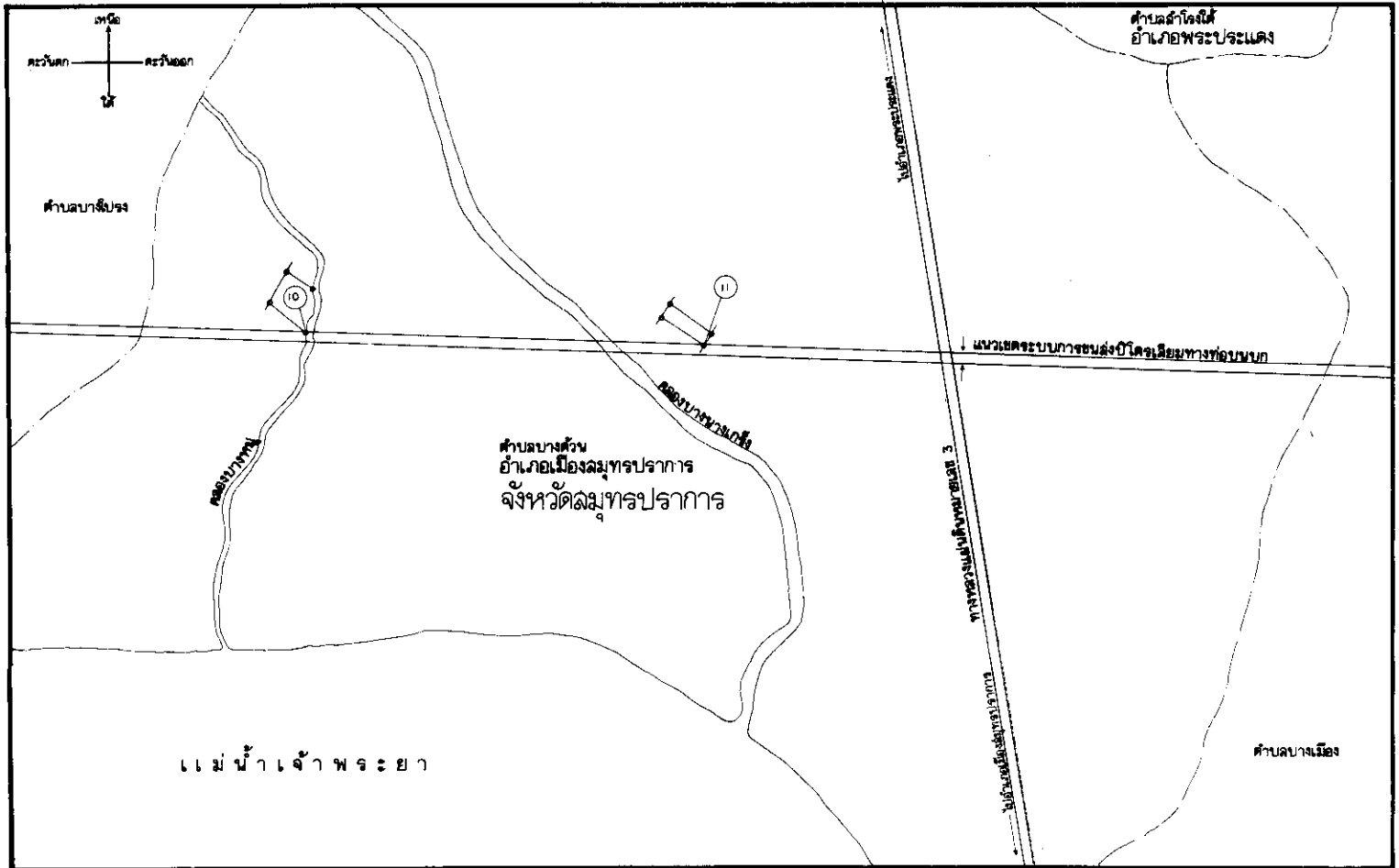
แผนที่ท้ายพระราชบัญญัติเวนคืนอสังหาริมทรัพย์

ที่ตำบลบางโปรง ตำบลบางด้วน ตำบลบางเมือง ตำบลลำโรงเหนือ อำเภอเมืองสมุทรปราการ ตำบลบางพลีใหญ่ ตำบลบางเสาธง
 ตำบลบางพลี จังหวัดสมุทรปราการ ตำบลบางปะกง อำเภอบางปะกง จังหวัดฉะเชิงเทรา ตำบลนาป่า ตำบลหนองรี อำเภอเมืองชลบุรี
 หนองข้ามซาก อำเภอบ้านบึง จังหวัดชลบุรี และตำบลมาบตาพุด อำเภอเมืองระยอง จังหวัดระยอง

พ.ศ. ๒๕๒๙

มาตราส่วน ๑ : ๒๐,๐๐๐

แผนที่หมายเลข ๒



- เครื่องหมาย
- แนวเขตที่ดิน
 - เขตอำเภอ
 - เขตตำบล
 - ==== ทางหลวง ถนน
 - ~~~~~ แม่น้ำ คลอง ห้วย

การปิโตรเลียมแห่งประเทศไทย		
เขียน	<i>[Signature]</i>	๑ ๓ ๕ ๕
ตรวจ	<i>[Signature]</i>	๐ ๓ ๕ ๕
หัวหน้าช่างรังวัด	<i>[Signature]</i>	๒๙ ๐๓ ๕๖
หัวหน้าหน่วยจัดการแผนที่ที่ดิน	<i>[Signature]</i>	๑ ๓ ๕ ๕
ผู้อำนวยการปิโตรเลียมแห่งประเทศไทย	<i>[Signature]</i>	๑ ๓ ๕ ๕
หน่วยจัดการแผนที่ที่ดิน		

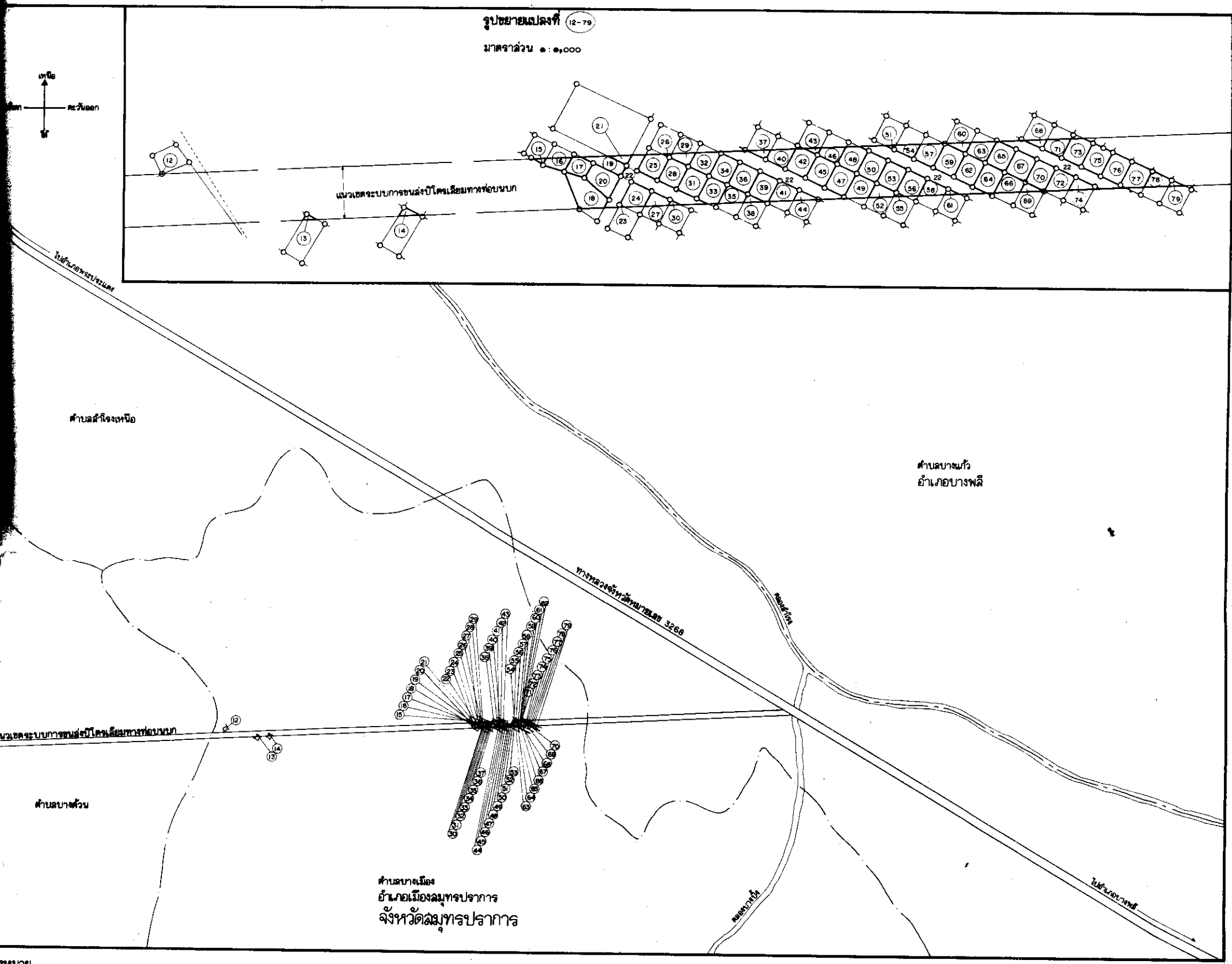
แผนที่ท้ายพระราชบัญญัติเวนคืนอสังหาริมทรัพย์

ในท้องที่ตำบลบางโปรง ตำบลบางคว้น ตำบลบางเมือง ตำบลลำโรงเหนือ อำเภอเมืองฉะเชิงเทรา ตำบลบางพลีใหญ่ ตำบลบางเลาอง
อำเภอบางพลี จังหวัดฉะเชิงเทรา ตำบลบางปะกง อำเภอบางปะกง จังหวัดฉะเชิงเทรา ตำบลนาป่า ตำบลหนองรี อำเภอเมืองชลบุรี
ตำบลหนองขี้ซาก อำเภอบ้านบึง จังหวัดชลบุรี และตำบลมาบตาพุด อำเภอเมืองระยอง จังหวัดระยอง

พ.ศ. ๒๕๒๙

มาตราส่วน ๑ : ๒๐,๐๐๐

แผนที่หมายเลข ๓



- เครื่องหมาย
- แนวเขตที่ต้องเวนคืน
 - เขตอำเภอ
 - เขตตำบล
 - ทางหลวง ถนน
 - แม่น้ำ คลอง ห้วย

การปิโตรเลียมแห่งประเทศไทย

เขียน	<i>[Signature]</i>	๕ พ.ค. ๕๕
ตรวจ	<i>[Signature]</i>	๕ พ.ค. ๕๕
หัวหน้าช่างรังวัด	<i>[Signature]</i>	๒๘ ต.ค. ๕๕
หัวหน้ากองรังวัดกรมที่ดิน	<i>[Signature]</i>	1 พ.ค. ๕๕
ผู้ว่าการการปิโตรเลียมแห่งประเทศไทย	<i>[Signature]</i>	๕ พ.ค. ๕๕

หน่วยรังวัดกรมที่ดิน

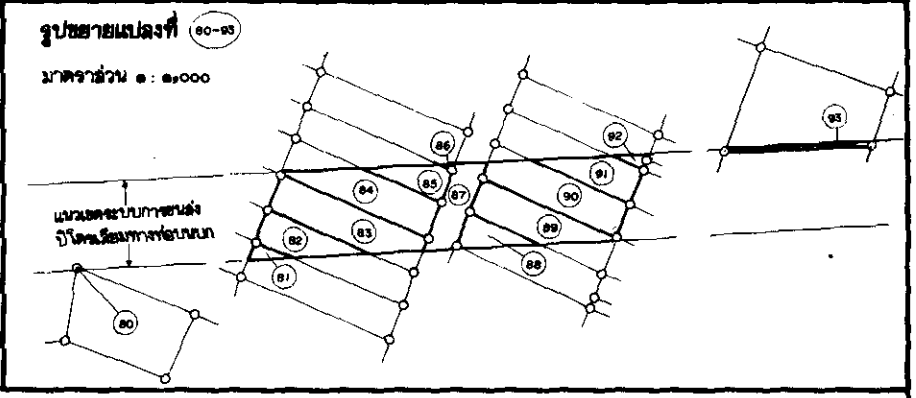
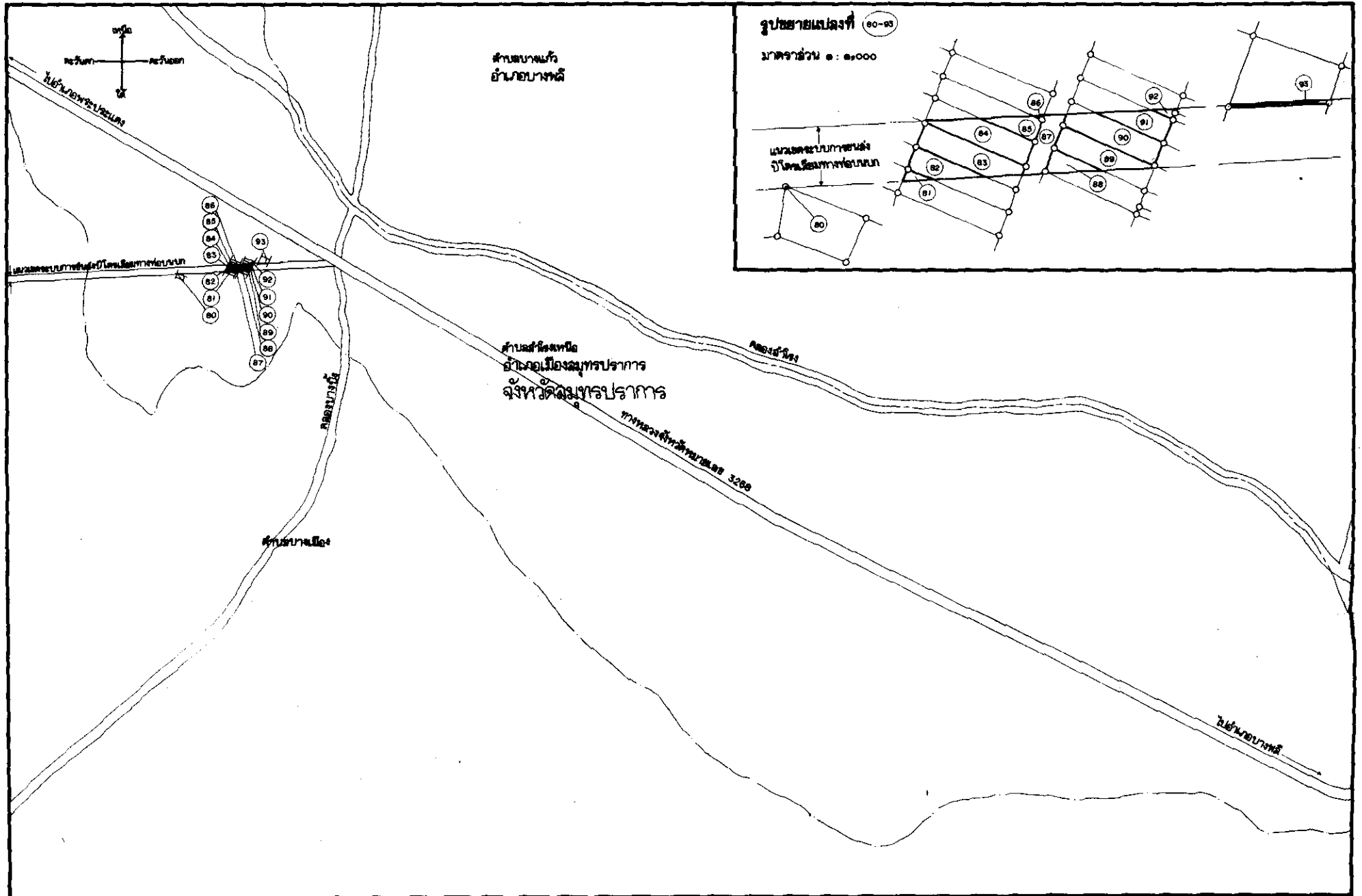
แผนที่ท้ายพระราชบัญญัติเวนคืนอสังหาริมทรัพย์

ในท้องที่ตำบลบางโพง ตำบลบางด้วน ตำบลบางเมือง ตำบลลำโรงเหนือ อำเภอเมืองฉะเชิงเทรา ตำบลบางพลีใหญ่ ตำบลบางเสาธง อำเภอบางพลี จังหวัดฉะเชิงเทรา ตำบลบางปะกง อำเภอบางปะกง จังหวัดฉะเชิงเทรา ตำบลนาป่า ตำบลหนองรี อำเภอเมืองชลบุรี ตำบลหนองขี้ซาก อำเภอบ้านบึง จังหวัดชลบุรี และตำบลมาบตาพุด อำเภอเมืองระยอง จังหวัดระยอง

พ.ศ. ๒๕๒๙

มาตราส่วน ๑ : ๒๐,๐๐๐

แผนที่หมายเลข ๔



- เครื่องหมาย
- แนวเขตที่ดิน
 - เขตอำเภอ
 - เขตตำบล
 - ทางหลวง ถนน
 - ~~~~~ แม่น้ำ คลอง ห้วย

การปิดริเวณแห่งประเทศไทย	
เดือน	๔ ๑๙๘๕
ตรง	๘๓๓.๘๕
หัวหน้าช่างสำรวจ	๒๕๐๓.๒๕
หัวหน้าหน่วยสำรวจที่ดิน	๑ ๗๕ ๒๕
ผู้ว่าการการปิโตรเลียมแห่งประเทศไทย	๓ ๗ ๕ ๒๕

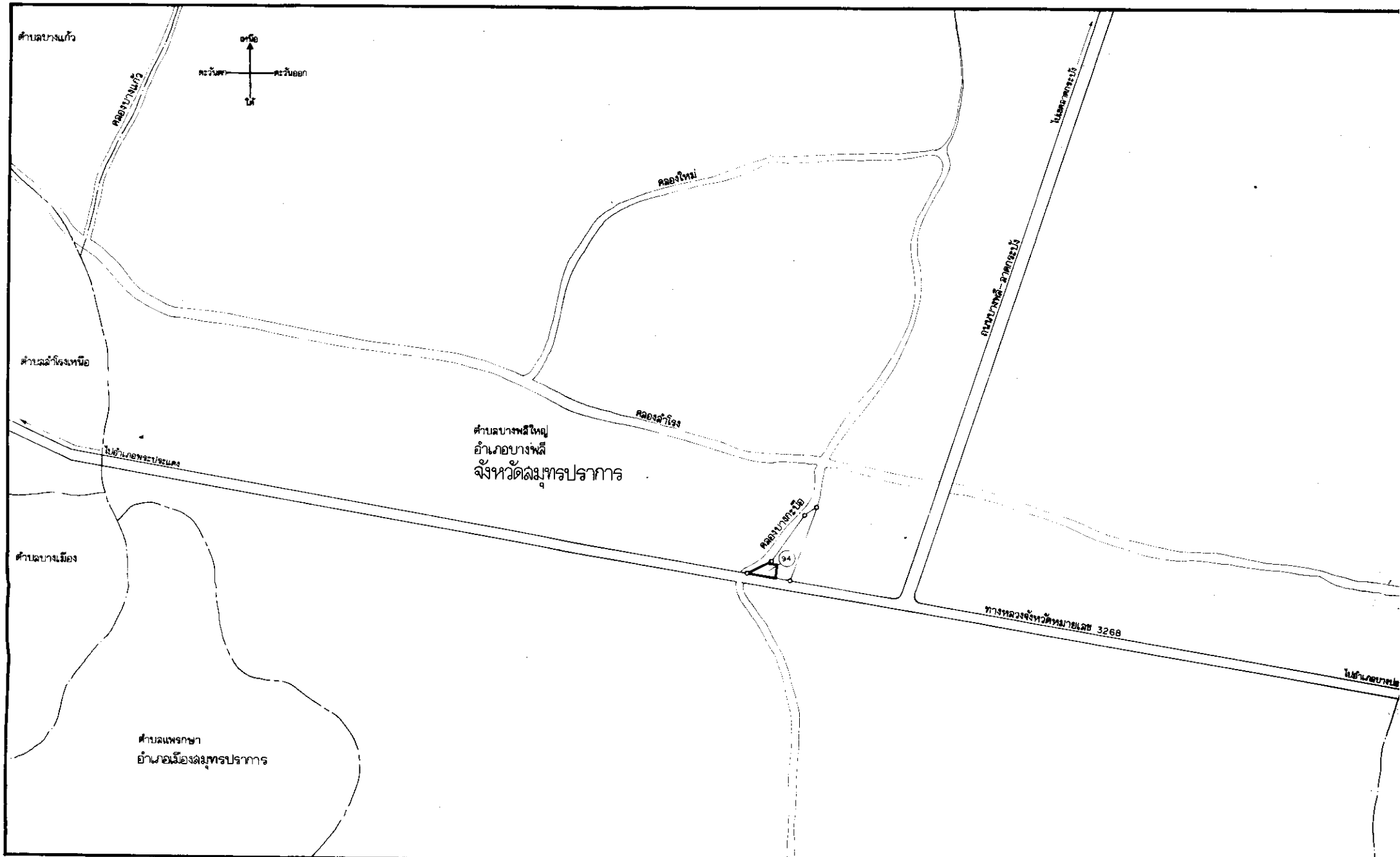
หน่วยจัดการที่ดิน

แผนที่ท้ายพระราชบัญญัติเวนคืนอสังหาริมทรัพย์



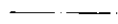


ในท้องที่ตำบลบางโพรง ตำบลบางด้วน ตำบลบางเมือง ตำบลลำโรงเหนือ อำเภอเมืองสมุทรปราการ ตำบลบางพลีใหญ่ ตำบลบางเสาธง
อำเภอบางพลี จังหวัดสมุทรปราการ ตำบลบางปะกง อำเภอบางปะกง จังหวัดฉะเชิงเทรา ตำบลนาป่า ตำบลหนองรี อำเภอเมืองชลบุรี
ตำบลหนองขี้ซาก อำเภอบ้านบึง จังหวัดชลบุรี และตำบลมาบตาพุด อำเภอเมืองระยอง จังหวัดระยอง

พ.ศ. ๒๕๒๙

มาตราส่วน ๑ : ๒๐,๐๐๐



เครื่องหมาย

-  แนวเขตที่ต้องเวนคืน
-  เขตอำเภอ
-  เขตตำบล
-  ทางหลวง ถนน
-  แม่น้ำ คลอง ห้วย

การปิดโปสเตอร์แห่งประ

เขียน _____
 ตรวจ _____
 หัวหน้าช่างจังหวัด _____
 หัวหน้าหน่วยศิลปกรรมที่รับผิดชอบ _____
 ผู้ว่าการการปิดโปสเตอร์แห่งประเทศไทย _____
 หน่วยศิลปกรรมที่รับผิดชอบ _____

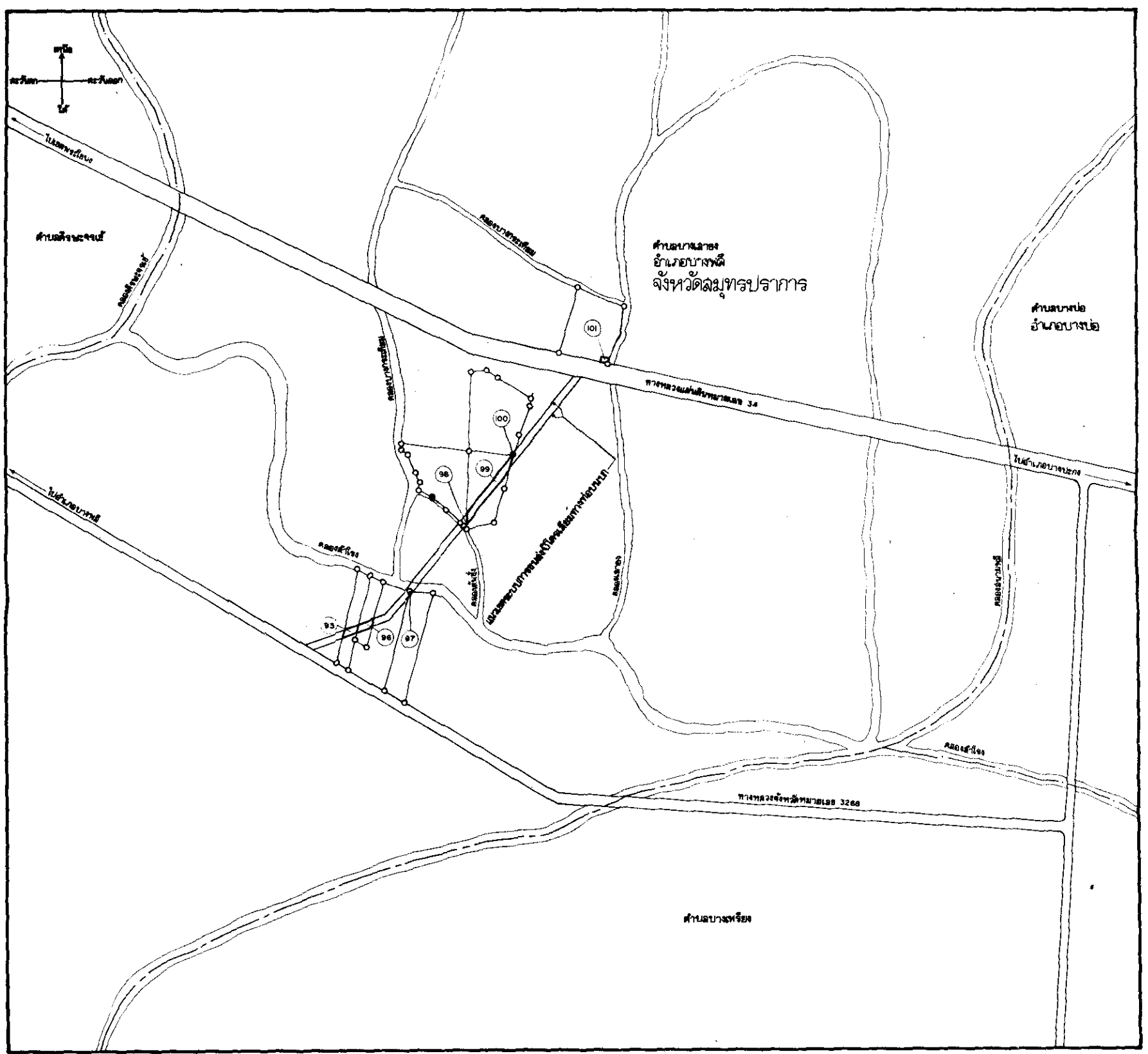
แผนที่ท้ายพระราชบัญญัติเวนคืนอสังหาริมทรัพย์

ในท้องที่ตำบลบางไผ่ ตำบลบางด้วน ตำบลบางเมือง ตำบลลำไทรเหนือ อำเภอเมืองสมุทรปราการ ตำบลบางพลีใหญ่ ตำบลบางเสาธง อำเภอบางพลี จังหวัดสมุทรปราการ ตำบลบางปะกง อำเภอบางปะกง จังหวัดฉะเชิงเทรา ตำบลนาป่า ตำบลหนองรี อำเภอเมืองชลบุรี ตำบลหนองขี้ซาก อำเภอบ้านบึง จังหวัดชลบุรี และตำบลมาบตาพุด อำเภอเมืองระยอง จังหวัดระยอง

พ.ศ. ๒๕๒๙

มาตราส่วน ๑:๒๐,๐๐๐

แผนที่หมายเลข ๖



- เครื่องหมาย
- แนวเขตที่ดิน
 - เขตอำเภอ
 - เขตตำบล
 - ==== ทางหลวง ถนน
 - ~~~~ แม่น้ำ คลอง ห้วย

การปิโตรเลียมแห่งประเทศไทย		
เขียน	<i>[Signature]</i>	1 พ.ค. ๕๕
ตรวจ	<i>[Signature]</i>	๕ พ.ค. ๕๕
หัวหน้าช่างรังวัด	<i>[Signature]</i>	๒๘ ธ.ค. ๕๔
หัวหน้าหน่วยรังวัด	<i>[Signature]</i>	1 พ.ค. ๕๕
ผู้ว่าการการปิโตรเลียมแห่งประเทศไทย	<i>[Signature]</i>	3 พ.ค. ๕๕
หน่วยรังวัด		

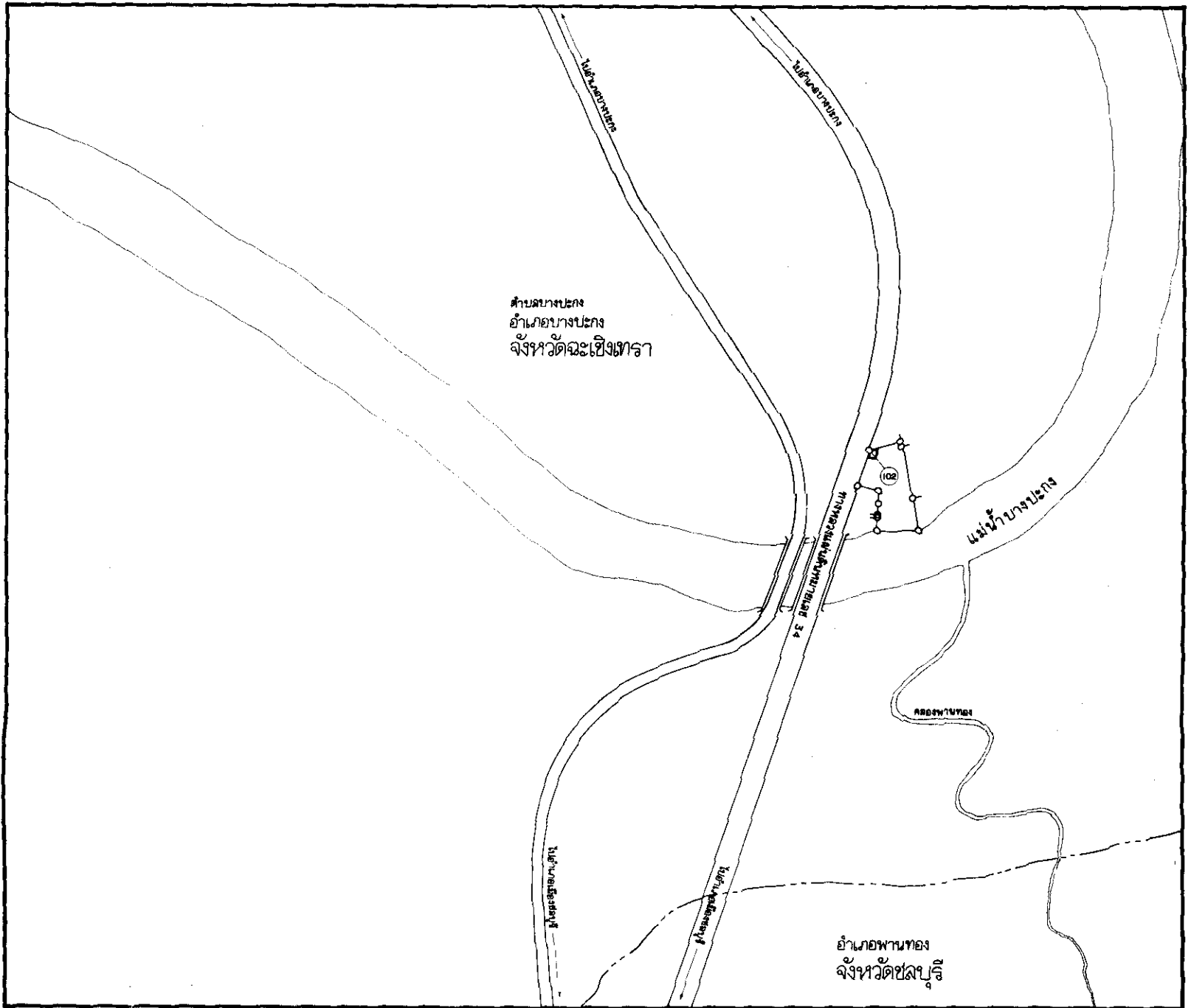
แผนที่ท้ายพระราชบัญญัติเวนคืนอสังหาริมทรัพย์

พื้นที่ตำบลบางไผ่ ตำบลบางด้วน ตำบลบางเมือง ตำบลลำโรงเหนือ อำเภอเมืองสมุทรปราการ ตำบลบางพลีใหญ่ ตำบลบางเสาธง
 อำเภอบางพลี จังหวัดสมุทรปราการ ตำบลบางปะกง อำเภอบางปะกง จังหวัดฉะเชิงเทรา ตำบลนาป่า ตำบลหนองรี อำเภอเมืองชลบุรี
 ตำบลหนองขี้ซาก อำเภอบ้านบึง จังหวัดชลบุรี และตำบลมาบตาพุด อำเภอเมืองระยอง จังหวัดระยอง

พ.ศ. ๒๕๒๙

มาตราส่วน ๑ : ๒๐,๐๐๐

แผนที่หมายเลข ๗



เครื่องหมาย

- แนวเขตที่ดินเวนคืน
- เขตจังหวัด
- ทางหลวง ถนน
- สะพานคอนกรีต
- แม่น้ำ คลอง ห้วย

การปฏิวัติสยามแห่งประเทศไทย		
เขียน	<i>[Signature]</i>	๑ พ.ศ. ๕๕
ตรวจ	<i>[Signature]</i>	๕ พ.ศ. ๕๕
หัวหน้าช่างจัด	<i>[Signature]</i>	๒๕ พ.ศ. ๕๕
หัวหน้าหน่วยจัดกรรมสิทธิ์ที่ดิน	<i>[Signature]</i>	๑ พ.ศ. ๕๕
ผู้ว่าการการปฏิวัติสยามแห่งประเทศไทย	<i>[Signature]</i>	๕ พ.ศ. ๕๕
หน่วยจัดกรรมสิทธิ์ที่ดิน		

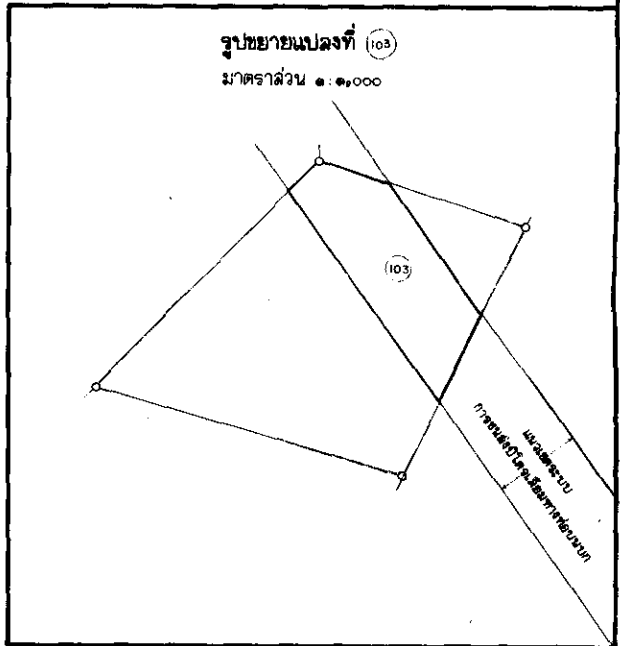
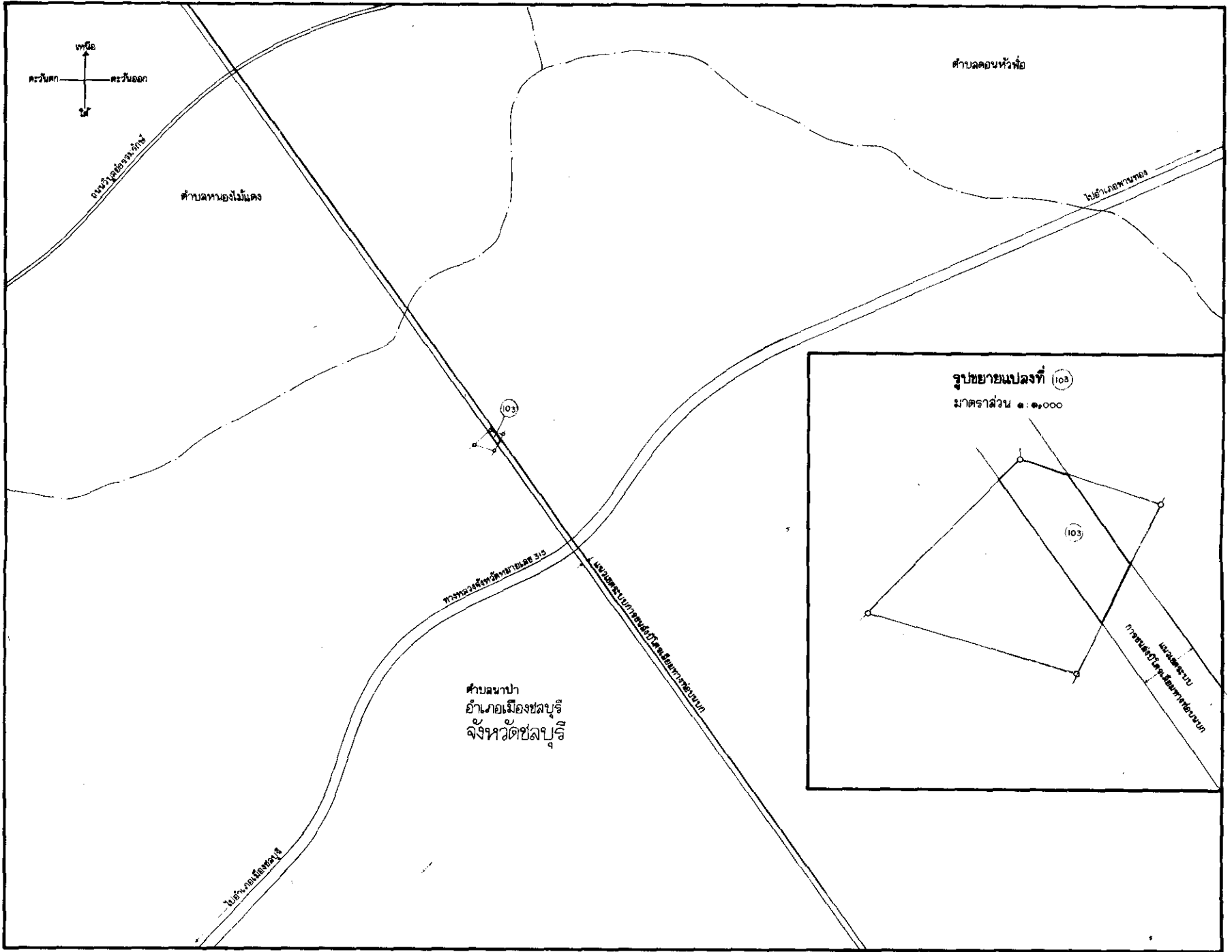
แผนที่ท้ายพระราชบัญญัติเวนคืนอสังหาริมทรัพย์

ในท้องที่ตำบลบางไผ่ ตำบลบางด้วน ตำบลบางเมือง ตำบลลำโรงเหนือ อำเภอเมืองสมุทรปราการ ตำบลบางพลีใหญ่ ตำบลบางเสาธง อำเภอบางพลี จังหวัดสมุทรปราการ ตำบลบางปะกง อำเภอบางปะกง จังหวัดฉะเชิงเทรา ตำบลนาป่า ตำบลหนองรี อำเภอเมืองชลบุรี ตำบลหนองขี้ซาก อำเภอบ้านบึง จังหวัดชลบุรี และตำบลมาบตาพุด อำเภอเมืองระยอง จังหวัดระยอง

พ.ศ. ๒๕๒๙

มาตราส่วน ๑ : ๒๐,๐๐๐

แผนที่หมายเลข ๘



- เครื่องหมาย
- แนวเขตที่ดิน
 - เขตตำบล
 - ทางหลวง ถนน

การปิโตรเลียมแห่งประเทศไทย	
เขียน	1 ก.ค. ๕6
ตรวจ	๕ ต.ค. ๕๖
หัวหน้าช่างจังหวัด	๒๔ ธ.ค. ๕๖
หัวหน้าหน่วยจัดการพื้นที่ดิน	1 พ.ค. ๕๖
ผู้ว่าการการปิโตรเลียมแห่งประเทศไทย	๕ พ.ค. ๕๖
หน่วยจัดการพื้นที่ดิน	

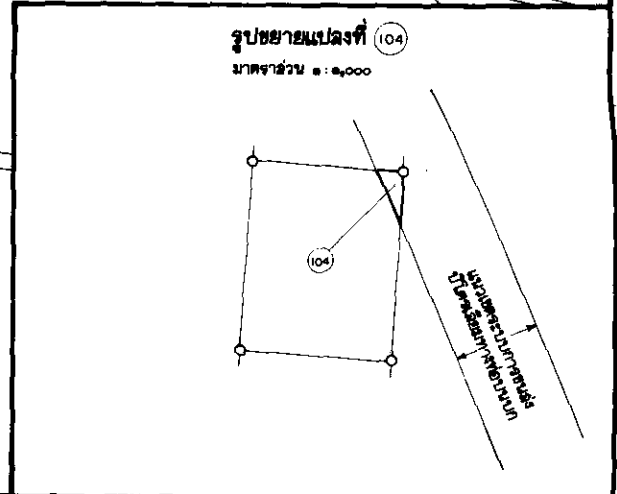
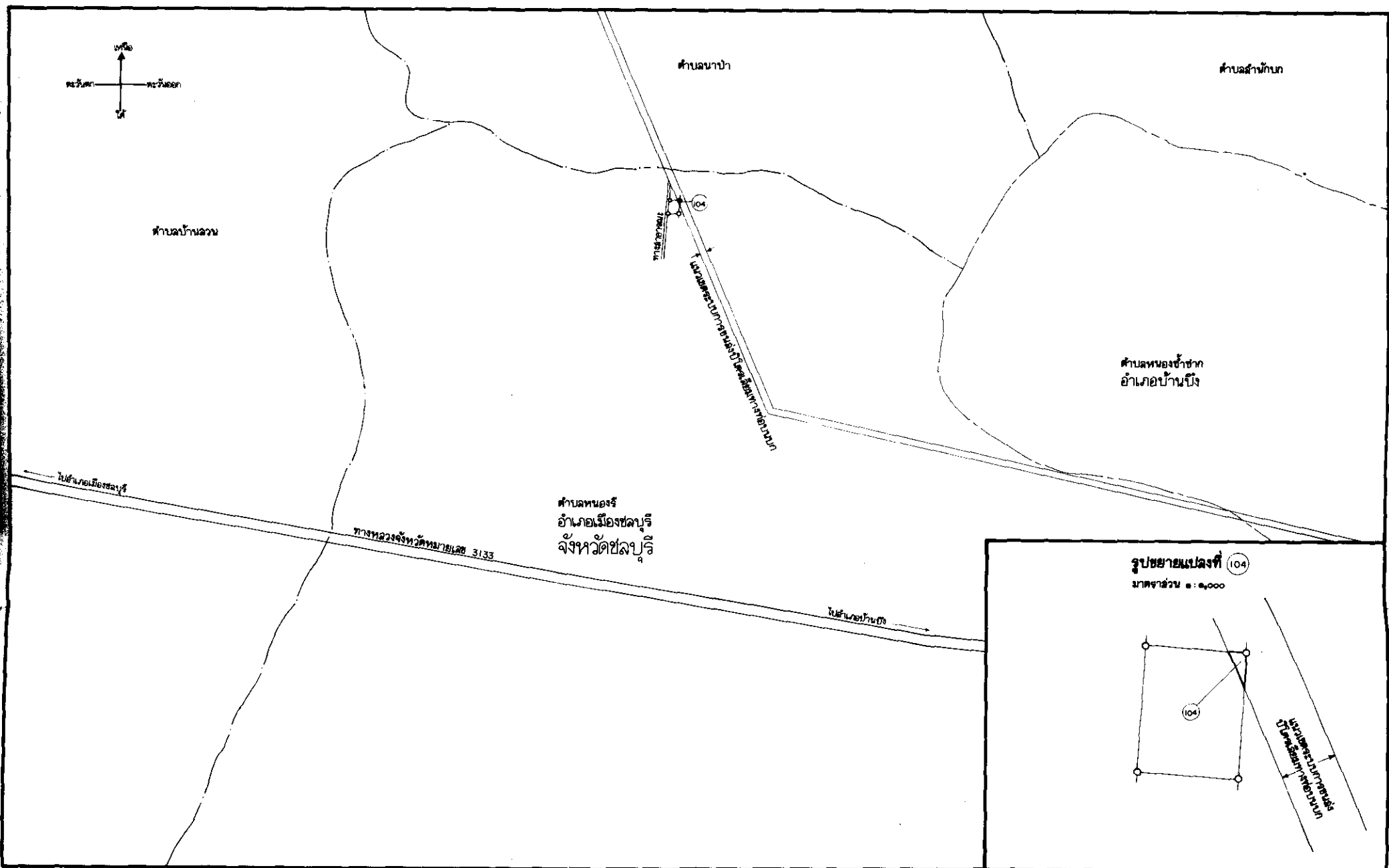
แผนที่ท้ายพระราชบัญญัติเวนคืนอสังหาริมทรัพย์

ในท้องที่ตำบลบางโปรง ตำบลบางด้วน ตำบลบางเมือง ตำบลลำโรงเหนือ อำเภอเมืองสมุทรปราการ ตำบลบางพลีใหญ่ ตำบลบางเสาธง
อำเภอบางพลี จังหวัดสมุทรปราการ ตำบลบางปะกง อำเภอบางปะกง จังหวัดฉะเชิงเทรา ตำบลนาป่า ตำบลหนองรี อำเภอเมืองชลบุรี
ตำบลหนองขี้ซาก อำเภอบ้านบึง จังหวัดชลบุรี และตำบลมาบตาพุด อำเภอเมืองระยอง จังหวัดระยอง

พ.ศ. ๒๕๒๙

มาตราส่วน ๑ : ๒๐,๐๐๐

แผนที่หมายเลข ๑๙



- เครื่องหมาย
- แนวเขตที่ต้องเวนคืน
 - - - - - เขตอำเภอ
 - เขตตำบล
 - ทางหลวง ถนน

การปิโตรเลียมแห่งประเทศไทย

เขียน	<i>[Signature]</i>	๔ พ.ค. ๖๖
ตรวจ	<i>[Signature]</i>	๕ พ.ค. ๖๖
หัวหน้าช่างจังหวัด	<i>[Signature]</i>	๖ พ.ค. ๖๖
หัวหน้าหน่วยงานที่กรมที่ดิน	<i>[Signature]</i>	๗ พ.ค. ๖๖
ผู้ว่าการการปิโตรเลียมแห่งประเทศไทย	<i>[Signature]</i>	๘ พ.ค. ๖๖

หน่วยจัดการกรณีที่ดิน

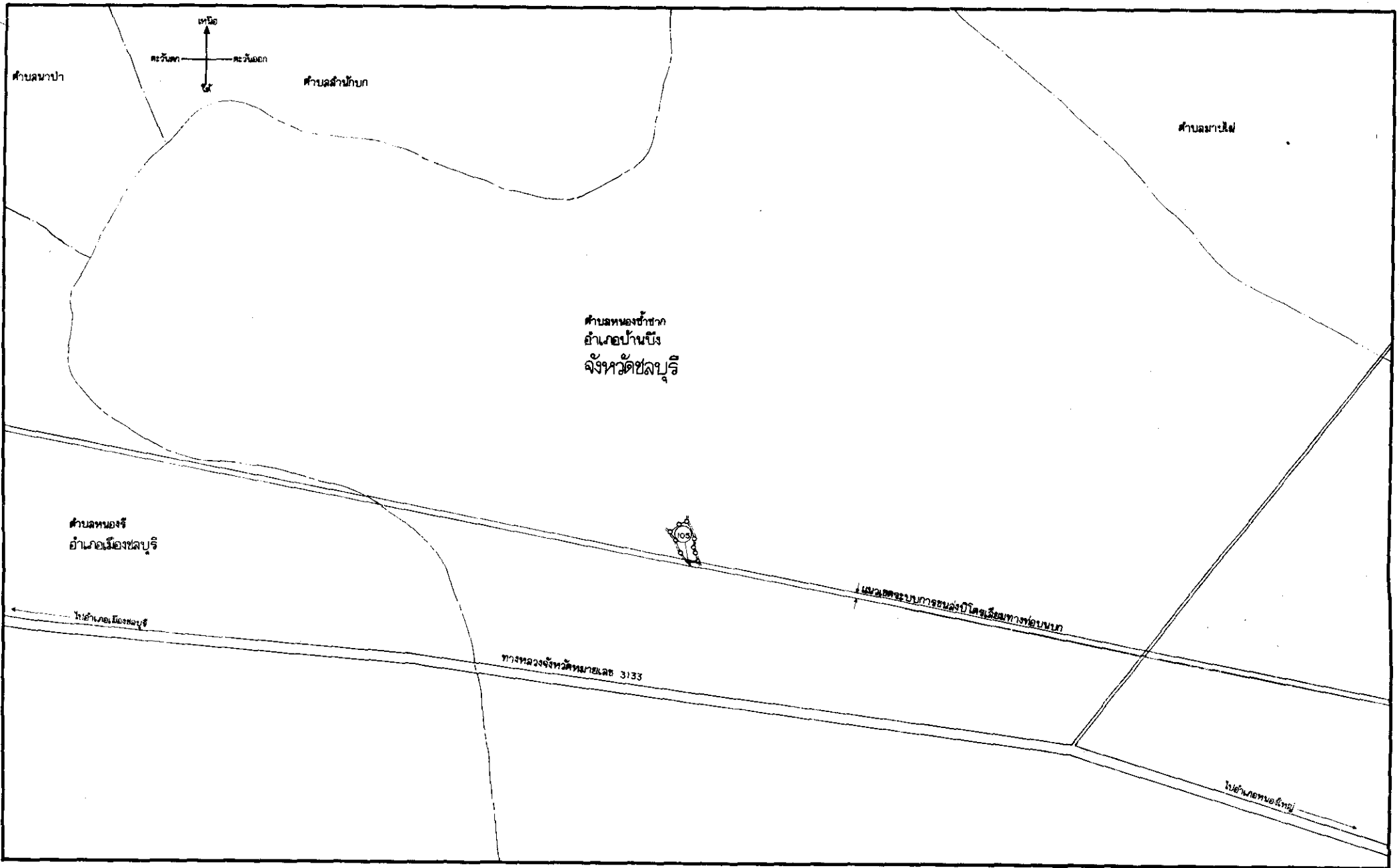
แผนที่ท้ายพระราชบัญญัติเวนคืนอสังหาริมทรัพย์

ในท้องที่ตำบลบางโปรง ตำบลบางด้วน ตำบลบางเมือง ตำบลลำโรงเหนือ อำเภอเมืองสมุทรปราการ ตำบลบางพลีใหญ่ ตำบลบางเสาธง อำเภอบางพลี จังหวัดสมุทรปราการ ตำบลบางปะกง อำเภอบางปะกง จังหวัดฉะเชิงเทรา ตำบลนาป่า ตำบลหนองรี อำเภอเมืองชลบุรี ตำบลหนองขี้ซาก อำเภอบ้านบึง จังหวัดชลบุรี และตำบลมาบตาพุด อำเภอเมืองระยอง จังหวัดระยอง

พ.ศ. ๒๕๒๙

มาตราส่วน ๑ : ๒๐,๐๐๐

แผนที่หมายเลข ๑๐



เครื่องหมาย

	แนวเขตที่ดิน
	เขตอำเภอ
	เขตตำบล
	ทางหลวง ถนน

การปิดริเวณแห่งประเทศไทย		
เขียน		๑ มี.ค. ๖๖
ตรวจ		๕ มี.ค. ๖๖
หัวหน้าช่างรังวัด		๒๕ มี.ค. ๖๖
หัวหน้ากองรังวัด		1 พ.ค. ๖๖
ผู้อำนวยการปิดริเวณแห่งประเทศไทย		๕ พ. ค. ๖๖
หน่วยรังวัดกรมรังวัดที่ดิน		

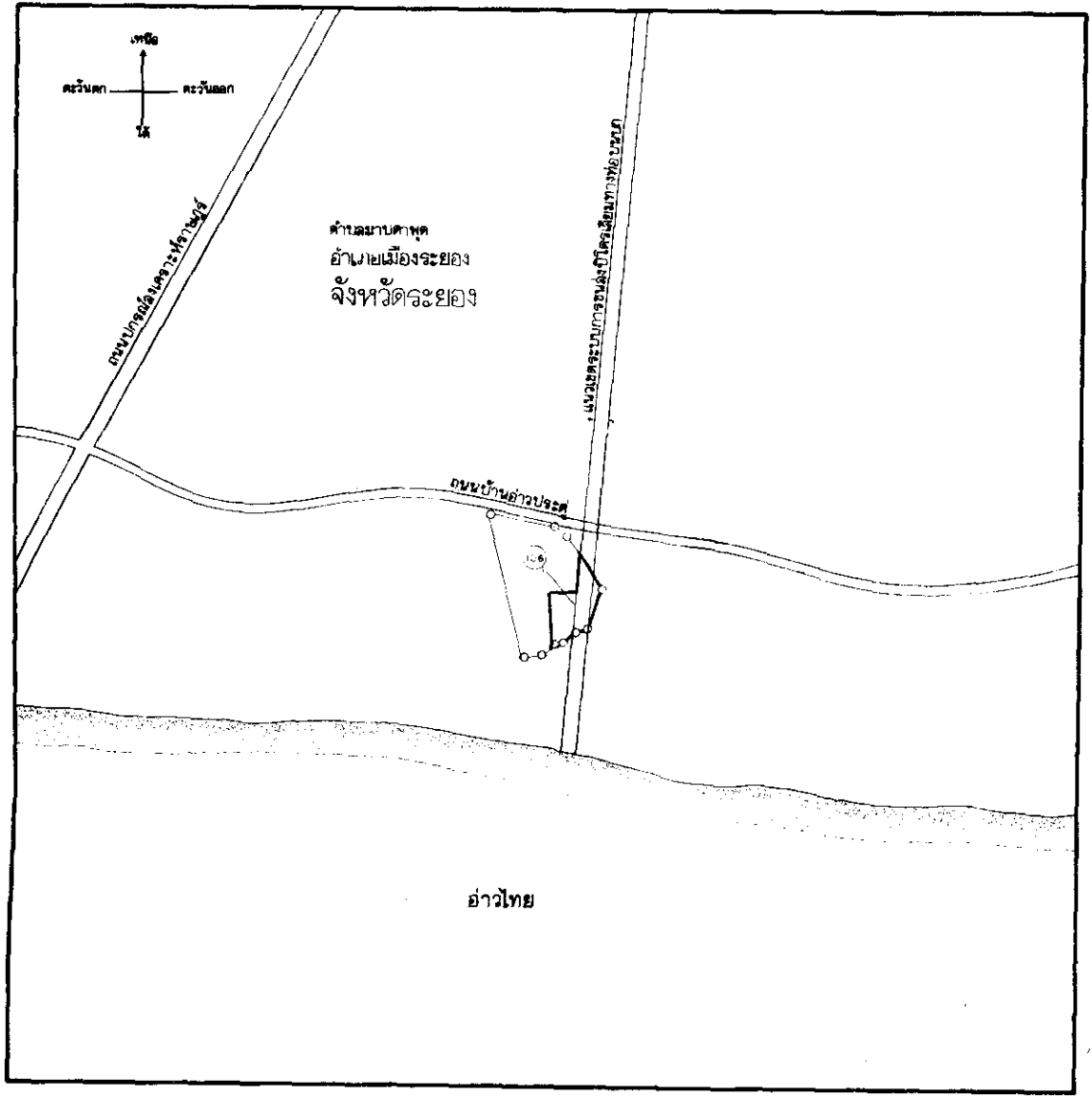
แผนที่ท้ายพระราชบัญญัติเวนคืนอสังหาริมทรัพย์

ในท้องที่ตำบลบางโปร้ง ตำบลบางด้วน ตำบลบางเมือง ตำบลลำโรงเหนือ อำเภอเมืองฉะเชิงเทรา
 ตำบลบางพลีใหญ่ ตำบลบางเลาอง อำเภอบางพลี จังหวัดฉะเชิงเทรา ตำบลบางปะกง
 อำเภอบางปะกง จังหวัดฉะเชิงเทรา ตำบลนาป่า ตำบลหนองรี อำเภอเมืองชลบุรี ตำบลหนองขี้ช้าง
 อำเภอบ้านบึง จังหวัดชลบุรี และตำบลมาบตาพุด อำเภอเมืองระยอง จังหวัดระยอง

พ.ศ. ๒๕๒๙

มาตราส่วน ๑ : ๒๐,๐๐๐

แผนที่หมายเลข ๑๑



- เครื่องหมาย
- แนวเขตที่ต้องเวนคืน
 - ==== ทางหลวง ถนน
 - ~~~~~ หาดทราย

การปิโตรเลียมแห่งประเทศไทย	
เขียน	๕ พ.ค. ๕๕
ตรวจ	๘ ก.ค. ๕๕
หัวหน้าช่างสำรวจ	๙ ธ.ค. ๕๖
หัวหน้าทนายจัดการคดีที่ดิน	๑๑ มี.ค. ๕๗
ผู้ว่าการการปิโตรเลียมแห่งประเทศไทย	๑๑ มี.ค. ๕๗
ทนายจัดการคดีที่ดิน	


บัญชี เงินค่าทดแทนท้ายพระราชบัญญัติเวนคืนอสังหาริมทรัพย์ ในท้องที่ตำบลบางไทรง ตำบลบางคว้น ตำบลบางเมือง ตำบลสำโรงเหนือ
 อำเภอเมืองสมุทรปราการ ตำบลบางพลีใหญ่ ตำบลบางเสาธง อำเภอบางพลี จังหวัดสมุทรปราการ ตำบลบางปะกง อำเภอบางปะกง
 จังหวัดฉะเชิงเทรา ตำบลนาป่า ตำบลหนองรี อำเภอเมืองชลบุรี ตำบลหนองขี้ซาก อำเภอน้ำปีนัง จังหวัดชลบุรี และตำบลบางตาตุบ
 อำเภอเมืองระยอง จังหวัดระยอง พ.ศ. ๒๕๒๙.....

ลำดับที่	ตำบล อำเภอ จังหวัด	หน่วยที่	บริเวณที่ดิน	เงินค่าทดแทนไร่ละ/บาท	หมายเหตุ
1	ตำบลบางไทรง อำเภอเมืองสมุทรปราการ จังหวัดสมุทรปราการ	1	ที่ดินติดถนน ทาง ซอย ครอบคลุม (สาธารณะ) รัศมีข้างละไม่เกิน 200 เมตร	250,000.-	
		2	ที่ดินนอกจากหน่วยที่ 1	80,000.-	
2	ตำบลบางคว้น อำเภอเมืองสมุทรปราการ จังหวัดสมุทรปราการ	1	ที่ดินติดถนน ทาง ซอย ครอบคลุม (สาธารณะ) รัศมีข้างละไม่เกิน 200 เมตร	250,000.-	
		2	ที่ดินติดคลองบางนางเกร็ง รัศมีข้างละไม่เกิน 200 เมตร	80,000.-	
		3	ที่ดินนอกจากหน่วยที่ 1 และหน่วยที่ 2	70,000.-	
3	ตำบลบางเมือง อำเภอเมืองสมุทรปราการ จังหวัดสมุทรปราการ	1	ที่ดินนอกเขตสุขาภิบาลสำโรงเหนือติดทางหลวง แผ่นดินหมายเลข 3 (ถนนสุขุมวิท) หรือคลอง ชลประทาน รัศมีข้างละไม่เกิน 200 เมตร	300,000.-	
		2	ที่ดินติดถนน ทาง ซอย ครอบคลุม (สาธารณะ)	150,000.-	
		3	ที่ดินนอกจากหน่วยที่ 1 และหน่วยที่ 2	50,000.-	

ลำดับที่	ตำบล อำเภอ จังหวัด	หน่วยที่	บริเวณที่ดิน	เงินค่าทดแทนไร่ละ/บาท	หมายเหตุ
4	ตำบลลำโรงเหนือ อำเภอเมืองสมุทรปราการ จังหวัดสมุทรปราการ	1	ที่ดินติดทางหลวงจังหวัดหมายเลข 3268 (ถนน เทพารักษ์) รัศมีข้างละไม่เกิน 200 เมตร	400,000.-	
		2	ที่ดินห่างจากทางหลวงจังหวัดหมายเลข 3268 (ถนนเทพารักษ์) รัศมีข้างละไม่เกิน 500 เมตร	150,000.-	
		3	ที่ดินติดถนน ทาง ซอย ครอบ (สาอาณะ) รัศมีข้างละไม่เกิน 200 เมตร	200,000.-	
		4	ที่ดินนอกจากหน่วยที่ 1 ถึงหน่วยที่ 3	70,000.-	
5	ตำบลบางพลีใหญ่ อำเภอบางพลี จังหวัดสมุทรปราการ	1	ที่ดินในเขตสุขาภิบาลบางพลี	200,000.-	
6	ตำบลบางเสาธง อำเภอบางพลี จังหวัดสมุทรปราการ	1	ที่ดินติดทางหลวงแผ่นดินหมายเลข 34 (ถนนสาย กรุงเทพฯ - ตราด) รัศมีข้างละไม่เกิน 200 เมตร	150,000.-	
		2	ที่ดินห่างจากทางหลวงแผ่นดินหมายเลข 34 (ถนน สายกรุงเทพฯ - ตราด) รัศมีข้างละไม่เกิน 500 เมตร	40,000.-	
		3	ที่ดินติดทางหลวงจังหวัดหมายเลข 3268 (ถนน เทพารักษ์) รัศมีข้างละไม่เกิน 100 เมตร	100,000.-	
		4	ที่ดินห่างจากทางหลวงจังหวัดหมายเลข 3268 (ถนนเทพารักษ์) รัศมีข้างละไม่เกิน 500 เมตร	30,000.-	

ลำดับที่	ตำบล	อำเภอ	จังหวัด	หน่วยที่	บริเวณที่ดิน	เงินค่าทดแทนไร่ละ/บาท	หมายเหตุ
				5	ที่ดินติดคลองสำโรง รัศมีข้างละไม่เกิน 200 เมตร	30,000.-	
				6	ที่ดินระหว่างทางหลวงแผ่นดินหมายเลข 34 (ถนนกรุงเทพฯ-ตราด) และทางหลวงจังหวัด หมายเลข 3268 (ถนนเทพารักษ์) นอกจากหน่วย ที่ 1 ถึงหน่วยที่ 5	15,000.-	
7	ตำบลบางปะกง	อำเภอบางปะกง	จังหวัดฉะเชิงเทรา	1	ที่ดินโฉนดเลขที่ 5972 ตำบลบางปะกง อำเภอบางปะกง จังหวัดฉะเชิงเทรา	100,000.-	
8	ตำบลนาป่า	อำเภอเมืองชลบุรี	จังหวัดชลบุรี	1	ที่ดินห่างจากถนน ทาง ซอย ครอบ (สาธารณะ) รัศมีข้างละไม่เกิน 100 เมตร	40,000.-	
				2	ที่ดินนอกจากหน่วยที่ 1	30,000.-	
9	ตำบลหนองรี	อำเภอเมืองชลบุรี	จังหวัดชลบุรี	1	ที่ดินห่างจากถนนสายนาป่า - หนองรี รัศมีข้างละไม่เกิน 100 เมตร	50,000.-	
				2	ที่ดินห่างจากถนน ทาง ซอย ครอบ (สาธารณะ) รัศมีข้างละไม่เกิน 100 เมตร	40,000.-	
10	ตำบลหนองขี้ซาก	อำเภอบ้านมิ่ง	จังหวัดชลบุรี	1	ที่ดินห่างจากถนน ทาง ซอย ครอบ (สาธารณะ) รัศมีข้างละไม่เกิน 100 เมตร	35,000.-	
				2	ที่ดินนอกจากหน่วยที่ 1	20,000.-	

ลำดับที่	ตำบล อำเภอ จังหวัด	หน่วยที่	บริเวณที่ดิน	เงินค่าทดแทนไร่ละ/บาท	หมายเหตุ
11	ตำบลสามคาหุค อำเภอเมืองระยอง จังหวัดระยอง	1	ที่ดินห่างจากชายทะเล รัศมีไม่เกิน 200 เมตร	40,000.-	
		2	ที่ดินติดถนน ทาง ซอย ตรอก (สาธารณะ) รัศมีข้างละไม่เกิน 100 เมตร	5,000.-	
		3	ที่ดินนอกจากหน่วยที่ 1. และหน่วยที่ 2	4,000.-	

ผู้ว่าราชการจังหวัดระยอง


บัญชีรายชื่อเจ้าของหรือผู้ครอบครองที่ดินที่ท้อง เวณคิน ท้ายพระราชบัญญัติเวนคืนอสังหาริมทรัพย์ในท้องที่ตำบลบางโปรง ตำบลบางคว้น ตำบลบางเมือง ตำบลสำโรงเหนือ อำเภอเมืองสมุทรปราการ ตำบลบางพลีใหญ่ ตำบลบางเสาธง อำเภอบางพลี จังหวัดสมุทรปราการ ตำบลบางปะกง อำเภอบางปะกง จังหวัดฉะเชิงเทรา ตำบลสนาป่า ตำบลหนองรี อำเภอเมืองชลบุรี ตำบลหนองข่าซาก อำเภอบ้านมิ่ง จังหวัดชลบุรี และตำบลบางคาทุก อำเภอเมืองระยอง จังหวัดระยอง พ.ศ. ๒๕๒๕

แปลง หมายเลข	ชื่อเจ้าของหรือผู้ครอบครอง	ที่ดินที่ครอบครอง			ที่ดินที่ตั้งอยู่			หนังสือสำคัญ					เนื้อที่ตามหนังสือสำคัญ			เนื้อที่ ที่คง เวณคิน		
		แขวงหรือ ตำบล	เขตหรือ อำเภอ	จังหวัด	ตำบล	อำเภอ	จังหวัด	ประเภท	เลขที่	ระวาง	เลข พื้นที่	หน้า สำรวจ	ไร่	งาน	ตาราง วา	ไร่	งาน	ตาราง วา
๑	นางพิน พุ่มทองคำ นางสุก อาสา นางขวัญ พรหมไทย นางพล ลิมสมบูรณ์ นายสุบิน จันทร์เกตุ	บางโปรง	เมืองสมุทรปราการ	สมุทรปราการ	บางโปรง	เมืองสมุทรปราการ	สมุทรปราการ	โฉนด	๗๗๑	๔ก. ๓๖.	๑๒๐	๔๑	๐	๒	๒๐	๐	๑	๐๗
๒	นายยุทธ อมรพิมล	ลาดพร้าว	บางกะปิ	กรุงเทพมหานคร	"	"	"	"	๔๑๐	๔ก. ๓๖.	๑๓๒	๑๔๐	๑	๓	๕๒	๐	๒	๓๑
๓	นายยุทธ อมรพิมล นายสันต์ ภูเกตุ นายรังษี ภูเกตุ	"	"	"	"	"	"	"	๔๑๔	๔ก. ๔๖.	๑๓๓	๑๔๔	๓	๒	๐๔	๐	๒	๗๓
๔	นายยุทธ อมรพิมล	"	"	"	"	"	"	"	๔๐๗	๔-๔ก. ๓-๔๖.	๕	๑๓๑	๖	๑	๔๔	๑	๓	๕๔
๕	นายยุทธ อมรพิมล	"	"	"	"	"	"	"	๔๑๖	๔ก. ๔๖.	๓๕	๑๔๖	๑	๓	๒๔	๐	๐	๕๕
๖	นางสุนีย์รัตน์ เกลาน	สีลม	บางรัก	"	"	"	"	"	๔๐๓	๔ก. ๔๖.	๒๔๐	๑๗๓	๕	๑	๗๒	๐	๒	๓๓
๗	นายสมิต คงกะทวีชัย นางถนอม อยู่เจริญ นายจำนงค์ คงกะทวีชัย นางปราณี ติดยเพ็ง นางระวี สุทธิรัตน์ นางสาวสุพิศรา หล้าวรรณะ นางสาวจาเรียง หล้าวรรณะ นายไอลาส หล้าวรรณะ นางสาวประนอม คงกะทวีชัย	บางโปรง	เมืองสมุทรปราการ	สมุทรปราการ	"	"	"	"	๓๐๒๒๖	๔ก. ๔๖.	๔๗๒	๔๕๔	๔	๑	๓๔	๐	๐	๔๒

มหาวิทยาลัยเทคโนโลยีพระจอมเกล้าธนบุรี วิทยาลัยนานาชาติ มหาวิทยาลัยราชภัฏวชิรเวศน์
 วิทยาลัยการศึกษาด้านการเกษตร วิทยาลัยการศึกษาด้านการเกษตร จังหวัดฉะเชิงเทรา วิทยาลัยการศึกษาด้านการเกษตร
 และวิทยาลัยการศึกษาด้านการเกษตร อำเภอเมืองระยอง จังหวัดระยอง พ.ศ. ๒๕๒๕

จังหวัด	ประเภท	เลขที่	หนังสือสำคัญ				เนื้อหาหนังสือสำคัญ			เนื้อที่ที่จองเวนคืน			หมายเหตุ
			ระวาง	เลขที่ดิน	หน้าสำรวจ	ไร่	งาน	ตารางวา	ไร่	งาน	ตารางวา		
กาฬ	สมุทรปราการ	โฉนด	๔๙๑	๔ก.๓ข.	๑๒๐	๔๑	๐	๒	๒๐	๐	๑	๐๗	แผนที่หมายเลข ๑
"	"	"	๔๑๐	๔ก.๓ข.	๑๓๓	๑๔๐	๑	๓	๕๒	๐	๒	๓๑	"
"	"	"	๔๑๔	๔ก.๕ข.	๑๓๓	๑๔๔	๓	๒	๐๔	๐	๒	๑๓	"
"	"	"	๔๐๗	๔ก.๕ข.	๕	๑๗๗	๒	๑	๕๕	๑	๓	๕๔	"
"	"	"	๔๑๖	๔ก.๕ข.	๓๕	๑๔๖	๑	๓	๒๔	๐	๐	๕๕	"
"	"	"	๔๐๓	๔ก.๕ข.	๒๔๐	๑๗๓	๕	๑	๑๒	๐	๒	๓๓	"
"	"	"	๑๐๓๒๖	๔ก.๕ข.	๕๗๓	๕๕๕	๕	๑	๓๗	๐	๐	๔๒	"

หมายเลข	ชื่อเจ้าของหรือผู้ครอบครอง	ที่ดินที่อยู่นอยู่			ที่ดินตั้งอยู่			หนังสือสำคัญ				เนื้อที่ตามหนังสือสำคัญ			เนื้อที่หักของเวนคืน			
		แขวงหรือตำบล	เขตหรืออำเภอ	จังหวัด	ตำบล	อำเภอ	จังหวัด	ประเภท	เลขที่	ระวาง	เลขที่กิน	หน้าสำรวจ	ไร่	งาน	ตารางวา	ไร่	งาน	ตารางวา
๘	นางแห้ว คามทอง	บางไผ่	เมืองสมุทรปราการ	สมุทรปราการ	บางไผ่	เมืองสมุทรปราการ	สมุทรปราการ	โฉนด	๒๑๓๓	๔ก.๕๖.	๓๙	๓๙	๐	๒	๓๕	๐	๐	๑๑
๙	นางสาวเขียว ม่วงสุระ	"	"	"	"	"	"	"	๔๖๔	๔ก.๕๖.	๕๖	๑๓๔	๒	๑	๒๖	๐	๑	๒๒
	นางเดือน นิมเนียม																	
	นายชิต แมนผล																	
๑๐	นางทองคำ แสงทวี	บางคันทน์	"	"	บางคันทน์	"	"	"	๑๑๓๓	๔ก.๕๖.	๒๕๕	๑๐๕	๔	๑	๕๓	๐	๐	๐๓
๑๑	นางทองหล่อ นิลบัวคดี	บางไผ่	"	"	"	"	"	"	๓๕๐๖	๔ก.๕๖.	๑๕๒๐	๒๕๑๒	๒	๐	๑๕.๕	๐	๐	๐.๕
๑๒	นางกิมสุข จุฬาศักดิ์	บางเมือง	"	"	บางเมือง	"	"	"	๒๑๓๑	๔ก.๕๖.	๑๕๒๕	๒๕๑๕	๐	๐	๓๑	๐	๐	๐.๑
๑๓	พันจ่าเอกบุญช่วย นิลจันทร์	ปากน้ำ	"	"	"	"	"	"	๑๕๕๑๕	๔ก.๕๖.	๕๕๐	๑๑๓๕	๐	๐	๕๒	๐	๐	๐.๕
๑๔	นางสาวระพีพรรณ ศิลปะหาเวทย์	บางเมือง	"	"	"	"	"	"	๑๕๓๕๕	๔ก.๕๖.	๕๖๒	๑๑๐๕	๐	๐	๕๓	๐	๐	๐.๖
๑๕	นางจวน แซ่กิ่ง	"	"	"	"	"	"	"	๒๒๖๔๑	๔ก.๕๖.	๓๑๕	๕๕๐๐	๐	๐	๒๖	๐	๐	๐.๒
๑๖	นางจวน แซ่กิ่ง	"	"	"	"	"	"	"	๒๒๖๔๒	๔ก.๕๖.	๓๑๕	๕๕๐๑	๐	๐	๒๕	๐	๐	๑.๑
๑๗	บริษัทไทยเทรคคิง จำกัด	พระโขนง	พระโขนง	กรุงเทพมหานคร	"	"	"	"	๒๒๖๔๓	๔ก.๕๖.	๓๒๐	๕๕๐๒	๐	๐	๒๖	๐	๐	๒.๐
๑๘	"	"	"	"	"	"	"	"	๒๒๖๔๔	๔ก.๕๖.	๓๒๑	๕๕๐๓	๐	๐	๕๖	๐	๐	๕.๕
๑๙	"	"	"	"	"	"	"	"	๕๑๖	๔ก.๕๖.	๒๑	๓๒๖	๔	๐	๕๖	๐	๐	๒.๐
๒๐	"	"	"	"	"	"	"	"	๒๒๖๔๕	๔ก.๕๖.	๓๒๒	๕๕๐๔	๐	๐	๓๖	๐	๐	๓.๖
๒๑	"	"	"	"	"	"	"	"	๒๒๖๔๕	๔ก.๕๖.	๓๒๒	๕๕๐๕	๐	๒	๒๕	๐	๐	๐.๕
๒๒	"	"	"	"	"	"	"	"	๕๑๕	๔ก.๕๖.	๒๑	๓๒๕	๓	๐	๕๕	๐	๓	๐.๒

ที่ดินตั้งอยู่		หนังสือสำคัญ					เนื้อที่ตามหนังสือสำคัญ			เนื้อที่ของเวนคืน			หมายเหตุ
อำเภอ	จังหวัด	ประเภท	เลขที่	ระวาง	เลขที่ที่ดิน	หน้าสำรวจ	ไร่	งาน	ตารางวา	ไร่	งาน	ตารางวา	
เมืองสมุทรปราการ	สมุทรปราการ	โฉนด	๒๑๓๓	๔ก.๕ธ.	๑๙๑	๑๙๓	๑	๒	๑๕	๐	๐	๑๑	แผนที่หมายเลข ๑
"	"	"	๔๒๔	๔ก.๕ธ.	๕๖	๑๓๔	๒	๑	๒๖	๐	๑	๒๒	"
"	"	"	๑๑๓๓	๔ก.๕ธ.	๒๕๕	๑๐๔	๔	๗	๔๓	๐	๐	๐๓	แผนที่หมายเลข ๒
"	"	"	๑๑๕๐๖	๔ก.๕ธ.	๑๕๒๐	๑๙๑๒	๒	๐	๑๕.๕	๐	๐	๐.๕	"
"	"	"	๒๑๓๕๑	๔ก.๕ธ.	๑๕๒๕	๒๕๑๕	๐	๐	๓๑	๐	๐	๐๑	แผนที่หมายเลข ๓
"	"	"	๑๕๕๑๕	๔ก.๕ธ.	๕๘๐	๑๑๓๕	๐	๐	๕๒	๐	๐	๐.๒	"
"	"	"	๑๕๓๔๕	๔ก.๕ธ.	๕๒๒	๑๑๐๕	๐	๐	๕๓	๐	๐	๐๒	"
"	"	"	๒๒๖๔๑	๔ก.๕ธ.	๓๑๔	๕๕๐๐	๐	๐	๒๖	๐	๐	๐๒	"
"	"	"	๒๒๖๕๒	๔ก.๕ธ.	๓๑๕	๕๕๐๑	๐	๐	๒๕	๐	๐	๑๑	"
"	"	"	๒๒๖๕๓	๔ก.๕ธ.	๓๒๐	๕๕๐๒	๐	๐	๒๒	๐	๐	๒๐	"
"	"	"	๒๒๖๕๔	๔ก.๕ธ.	๓๒๑	๕๕๐๓	๐	๐	๕๖	๐	๐	๕๕	"
"	"	"	๕๑๖	๔ก.๕ธ.	๒๓	๓๒๖	๕	๐	๕๖	๐	๐	๒๐	"
"	"	"	๒๒๖๕๕	๔ก.๕ธ.	๓๒๒	๕๕๐๔	๐	๐	๓๖	๐	๐	๓๖	"
"	"	"	๒๒๖๓๕	๔ก.๕ธ.	๓๕๒	๕๕๓๕	๐	๒	๒๔	๐	๐	๐๕	"
"	"	"	๕๑๕	๔ก.๕ธ.	๒๑	๓๒๕	๓	๐	๕๕	๐	๓	๐๒	"

แปลง หมายเลข	ชื่อเจ้าของหรือผู้ครอบครอง	ที่ดินตั้งอยู่			ที่ดินตั้งอยู่			หนังสือสำคัญ			เนื้อที่ หนังสือสำคัญ			เนื้อที่ ที่ครอบเวนคืน				
		แขวงหรือ ตำบล	เขตหรือ อำเภอ	จังหวัด	ตำบล	อำเภอ	จังหวัด	ประเภท	เลขที่	ระวาง	เลข ที่ดิน	หน้า สำรวจ	ไร่	งาน	ตาราง วา	ไร่	งาน	ตาราง วา
๒๓	บริษัทฮาร์ไทยเทรคกิ้ง จำกัด	พระโขนง	พระโขนง	กรุงเทพมหานคร	บางเมือง	เมืองสมุทรปราการ	สมุทรปราการ	โฉนด	๕๒๑๒๒	ฉก. ตย.	๑๖๕๓	๕๕๕๓	๐	๐	๐๓	๐	๐	๐.๑
๒๔	"	"	"	"	"	"	"	"	๕๒๑๐๑	ฉก. ตย.	๑๖๓๒	๕๕๒๔	๐	๐	๓๐	๐	๐	๒๕
๒๕	"	"	"	"	"	"	"	"	๕๒๐๓๖	ฉก. ตย.	๑๖๐๓	๕๕๐๓	๐	๐	๓๐	๐	๐	๒๖
๒๖	"	"	"	"	"	"	"	"	๕๒๐๕๑	ฉก. ตย.	๑๕๔๒	๕๓๓๔	๐	๐	๓๐	๐	๐	๐๑
๒๗	"	"	"	"	"	"	"	"	๕๒๑๐๒	ฉก. ตย.	๑๖๓๓	๕๕๒๕	๐	๐	๓๐	๐	๐	๑๑
๒๘	"	"	"	"	"	"	"	"	๕๒๐๓๓	ฉก. ตย.	๑๖๐๔	๕๕๐๕	๐	๐	๓๐	๐	๐	๓๐
๒๙	"	"	"	"	"	"	"	"	๕๒๐๕๒	ฉก. ตย.	๑๕๔๓	๕๓๓๕	๐	๐	๓๐	๐	๐	๑๐
๓๐	"	"	"	"	"	"	"	"	๕๒๑๐๓	ฉก. ตย.	๑๖๓๔	๕๕๓๐	๐	๐	๓๐	๐	๐	๐๑
๓๑	"	"	"	"	"	"	"	"	๕๒๐๓๔	ฉก. ตย.	๑๖๐๕	๕๕๐๖	๐	๐	๓๐	๐	๐	๓๐
๓๒	"	"	"	"	"	"	"	"	๕๒๐๕๓	ฉก. ตย.	๑๕๔๔	๕๓๔๐	๐	๐	๓๐	๐	๐	๒๕
๓๓	"	"	"	"	"	"	"	"	๕๒๐๓๕	ฉก. ตย.	๑๖๑๐	๕๕๐๖	๐	๐	๓๐	๐	๐	๒๔
๓๔	"	"	"	"	"	"	"	"	๕๒๐๕๔	ฉก. ตย.	๑๕๔๕	๕๓๔๑	๐	๐	๓๐	๐	๐	๓๐
๓๕	"	"	"	"	"	"	"	"	๕๒๐๔๐	ฉก. ตย.	๑๖๑๑	๕๕๐๗	๐	๐	๓๐	๐	๐	๑๕
๓๖	"	"	"	"	"	"	"	"	๕๒๐๕๕	ฉก. ตย.	๑๕๔๖	๕๓๔๒	๐	๐	๓๐	๐	๐	๓๐
๓๗	"	"	"	"	"	"	"	"	๕๒๐๓๐	ฉก. ตย.	๑๕๖๑	๕๓๕๓	๐	๐	๓๐	๐	๐	๐๖
๓๘	"	"	"	"	"	"	"	"	๕๒๐๔๑	ฉก. ตย.	๑๖๑๒	๕๕๐๘	๐	๐	๓๐	๐	๐	๐๓
๓๙	"	"	"	"	"	"	"	"	๕๒๐๕๖	ฉก. ตย.	๑๕๔๗	๕๓๔๓	๐	๐	๓๐	๐	๐	๒๕

ที่ค้นทั้งอยู่		หนังสือสำคัญ					เนื้อหาความหนังสือสำคัญ			เนื้อหาที่จองเวนคืน			หมายเหตุ
อำเภอ	จังหวัด	ประเภท	เลขที่	ระหว่าง	เลขที่หน้า	ไร่	งาน	ตารางวา	ไร่	งาน	ตารางวา		
เมืองสมุทรปราการ	สมุทรปราการ	โฉนด	๔๒๑๒๖	๔ก.ตย.	๑๖๕๓	๔๕๕๓	๐	๐	๐๓	๐	๐	๐.๑	แผนที่หมายเลข ๓
"	"	"	๔๒๑๐๑	๔ก.ตย.	๑๖๓๒	๔๕๒๔	๐	๐	๓๐	๐	๐	๒๕	"
"	"	"	๔๒๐๓๖	๔ก.ตย.	๑๖๐๓	๔๕๐๓	๐	๐	๓๐	๐	๐	๒๖	"
"	"	"	๔๒๐๕๑	๔ก.ตย.	๑๕๕๒	๔๓๓๔	๐	๐	๓๐	๐	๐	๐๑	"
"	"	"	๔๒๑๐๒	๔ก.ตย.	๑๖๓๓	๔๕๒๕	๐	๐	๓๐	๐	๐	๑๑	"
"	"	"	๔๒๐๓๓	๔ก.ตย.	๑๖๐๔	๔๕๐๔	๐	๐	๓๐	๐	๐	๓๐	"
"	"	"	๔๒๐๕๒	๔ก.ตย.	๑๕๕๓	๔๓๓๕	๐	๐	๓๐	๐	๐	๑๐	"
"	"	"	๔๒๑๐๓	๔ก.ตย.	๑๖๓๔	๔๕๓๐	๐	๐	๓๐	๐	๐	๐๑	"
"	"	"	๔๒๐๓๔	๔ก.ตย.	๑๖๐๕	๔๕๐๕	๐	๐	๓๐	๐	๐	๓๐	"
"	"	"	๔๒๐๕๓	๔ก.ตย.	๑๕๕๔	๔๓๔๐	๐	๐	๓๐	๐	๐	๒๔	"
"	"	"	๔๒๐๓๕	๔ก.ตย.	๑๖๑๐	๔๕๐๖	๐	๐	๓๐	๐	๐	๒๔	"
"	"	"	๔๒๐๕๔	๔ก.ตย.	๑๕๕๕	๔๓๔๑	๐	๐	๓๐	๐	๐	๓๐	"
"	"	"	๔๒๐๔๐	๔ก.ตย.	๑๖๑๑	๔๕๐๓	๐	๐	๓๐	๐	๐	๑๕	"
"	"	"	๔๒๐๕๕	๔ก.ตย.	๑๕๕๖	๔๓๔๒	๐	๐	๓๐	๐	๐	๓๐	"
"	"	"	๔๒๐๓๐	๔ก.ตย.	๑๕๖๑	๔๓๕๓	๐	๐	๓๐	๐	๐	๐๖	"
"	"	"	๔๒๐๔๑	๔ก.ตย.	๑๖๑๒	๔๕๐๔	๐	๐	๓๐	๐	๐	๐๓	"
"	"	"	๔๒๐๕๖	๔ก.ตย.	๑๕๕๗	๔๓๔๓	๐	๐	๓๐	๐	๐	๒๔	"

เลข หมาย รถ	ชื่อเจ้าของหรือผู้ครอบครอง	ทั้งบ้านเรือนอยู่			ที่ดินตั้งอยู่			หนังสือสำคัญ				พื้นที่ตาม หนังสือสำคัญ			พื้นที่ ทั้งหมด			
		แขวงหรือ ตำบล	เขตหรือ อำเภอ	จังหวัด	ตำบล	อำเภอ	จังหวัด	ประเภท	เลขที่	ระหว่าง	เลข ที่ดิน	หน้า ตาราง	ไร่	งาน	ตาราง วา	ไร่	งาน	ตาราง วา
๕๐	บริษัท อารไทยเทรคคิง จำกัด	พระโขนง	พระโขนง	กรุงเทพมหานคร	บางเมือง	เมืองสมุทรปราการ	สมุทรปราการ	โฉนด	๕๒๐๓๑	๔ก. ๗อ.	๑๕๖๒	๕๓๕๔	๐	๐	๓๐	๐	๐	๓๐
๕๑	"	"	"	"	"	"	"	"	๕๒๐๕๓	๔ก. ๗อ.	๑๕๔๔	๕๓๕๔	๐	๐	๓๐	๐	๐	๓๐
๕๒	"	"	"	"	"	"	"	"	๕๒๐๓๒	๔ก. ๗อ.	๑๕๖๓	๕๓๕๕	๐	๐	๓๐	๐	๐	๓๐
๕๓	"	"	"	"	"	"	"	"	๕๒๐๐๗	๔ก. ๗อ.	๑๕๓๔	๕๓๓๕	๐	๐	๓๐	๐	๐	๓๐
๕๔	"	"	"	"	"	"	"	"	๕๒๐๕๔	๔ก. ๗อ.	๑๕๔๕	๕๓๕๕	๐	๐	๓๐	๐	๐	๓๐
๕๕	"	"	"	"	"	"	"	"	๕๒๐๓๓	๔ก. ๗อ.	๑๕๖๕	๕๓๖๐	๐	๐	๓๐	๐	๐	๓๐
๕๖	"	"	"	"	"	"	"	"	๕๒๐๐๔	๔ก. ๗อ.	๑๕๓๕	๕๓๓๕	๐	๐	๓๐	๐	๐	๓๐
๕๗	"	"	"	"	"	"	"	"	๕๒๐๓๔	๔ก. ๗อ.	๑๕๖๕	๕๓๖๑	๐	๐	๓๐	๐	๐	๓๐
๕๘	"	"	"	"	"	"	"	"	๕๒๐๐๕	๔ก. ๗อ.	๑๕๕๐	๕๓๓๖	๐	๐	๓๐	๐	๐	๓๐
๕๙	"	"	"	"	"	"	"	"	๕๒๐๓๕	๔ก. ๗อ.	๑๕๖๖	๕๓๖๒	๐	๐	๓๐	๐	๐	๓๐
๖๐	"	"	"	"	"	"	"	"	๕๒๐๑๐	๔ก. ๗อ.	๑๕๕๑	๕๓๓๗	๐	๐	๓๐	๐	๐	๓๐
๖๑	"	"	"	"	"	"	"	"	๕๑๕๔๕	๔ก. ๗อ.	๑๕๑๖	๕๓๑๒	๐	๐	๓๐	๐	๐	๓๐
๖๒	"	"	"	"	"	"	"	"	๕๒๐๓๖	๔ก. ๗อ.	๑๕๖๗	๕๓๖๓	๐	๐	๓๐	๐	๐	๓๐
๖๓	"	"	"	"	"	"	"	"	๕๒๐๑๑	๔ก. ๗อ.	๑๕๕๒	๕๓๓๘	๐	๐	๓๐	๐	๐	๓๐
๖๔	"	"	"	"	"	"	"	"	๕๑๕๔๖	๔ก. ๗อ.	๑๕๑๗	๕๓๑๓	๐	๐	๓๐	๐	๐	๓๐
๖๕	"	"	"	"	"	"	"	"	๕๒๐๓๗	๔ก. ๗อ.	๑๕๖๘	๕๓๖๔	๐	๐	๓๐	๐	๐	๓๐
๖๖	"	"	"	"	"	"	"	"	๕๒๐๑๒	๔ก. ๗อ.	๑๕๕๓	๕๓๓๙	๐	๐	๓๐	๐	๐	๓๐

ที่ตั้ง		หนังสือสำคัญ					เนื้อที่ตามหนังสือสำคัญ			เนื้อที่ที่จองเวนคืน			หมายเหตุ	
เลข	จังหวัด	ประเภท	เลขที่	ระวาง	เลขที่หน้าสำรวจ	ไร่	งาน	ตารางวา	ไร่	งาน	ตารางวา			
พรปรากว	สมุทรปราการ	โฉนด	๕๒๐๓๑	๔ก. กษ.	๑๕๖๒	๕๓๕๘	๐	๐	๓๐	๐	๐	๑๕	แนบท้ายเลข ๓	
"	"	"	๕๒๐๕๓	๔ก. กษ.	๑๕๖๘	๕๓๖๘	๐	๐	๓๐	๐	๐	๑๘		"
"	"	"	๕๒๐๗๒	๔ก. กษ.	๑๕๖๓	๕๓๕๕	๐	๐	๓๐	๐	๐	๒๕		"
"	"	"	๕๒๐๐๓	๔ก. กษ.	๑๕๓๘	๕๓๓๕	๐	๐	๓๐	๐	๐	๐๓		"
"	"	"	๕๒๐๕๘	๔ก. กษ.	๑๕๖๕	๕๓๖๕	๐	๐	๓๐	๐	๐	๐๕		"
"	"	"	๕๒๐๓๓	๔ก. กษ.	๑๕๖๕	๕๓๖๐	๐	๐	๓๐	๐	๐	๓๐		"
"	"	"	๕๒๐๐๘	๔ก. กษ.	๑๕๓๕	๕๓๓๕	๐	๐	๓๐	๐	๐	๑๖		"
"	"	"	๕๒๐๐๕	๔ก. กษ.	๑๕๖๕	๕๓๖๑	๐	๐	๓๐	๐	๐	๓๐		"
"	"	"	๕๒๐๐๕	๔ก. กษ.	๑๕๕๐	๕๓๓๖	๐	๐	๓๐	๐	๐	๒๘		"
"	"	"	๕๒๐๓๕	๔ก. กษ.	๑๕๖๖	๕๓๖๒	๐	๐	๓๐	๐	๐	๒๓		"
"	"	"	๕๒๐๑๐	๔ก. กษ.	๑๕๕๑	๕๓๓๗	๐	๐	๓๐	๐	๐	๓๐		"
"	"	"	๕๑๕๕๕	๔ก. กษ.	๑๕๑๖	๕๓๑๒	๐	๐	๓๐	๐	๐	๐๑		"
"	"	"	๕๒๐๓๖	๔ก. กษ.	๑๕๖๓	๕๓๖๓	๐	๐	๓๐	๐	๐	๐๕		"
"	"	"	๕๒๐๑๑	๔ก. กษ.	๑๕๕๒	๕๓๓๘	๐	๐	๓๐	๐	๐	๓๐		"
"	"	"	๕๑๕๘๖	๔ก. กษ.	๑๕๑๓	๕๓๑๓	๐	๐	๓๐	๐	๐	๑๑		"
"	"	"	๕๒๐๓๓	๔ก. กษ.	๑๕๖๘	๕๓๖๕	๐	๐	๓๐	๐	๐	๐.๓		"
"	"	"	๕๒๐๑๒	๔ก. กษ.	๑๕๕๓	๕๓๓๕	๐	๐	๓๐	๐	๐	๒๖		"

ชื่อเจ้าของหรือผู้ครอบครอง	ตั้งบ้านเรือนอยู่			ที่ดินตั้งอยู่			หนังสือสำคัญ					พื้นที่คามหนังสือสำคัญ			พื้นที่ที่คงเวนคืน			หมายเหตุ
	แขวงหรือตำบล	เขตหรืออำเภอ	จังหวัด	ตำบล	อำเภอ	จังหวัด	ประเภท	เลขที่	ระวาง	เลขที่กิน	หน้าสำรวจ	ไร่	งาน	ตารางวา	ไร่	งาน	ตารางวา	
บริษัทดาวไทยเทรคคิง จำกัด	พระโขนง	พระโขนง	กรุงเทพมหานคร	บางเมือง	เมืองสมุทรปราการ	สมุทรปราการ	โฉนด	๔๑๔๒	๔ก. ๗ข.	๑๕๑๔	๔๓๑๔	๐	๐	๓๐	๐	๐	๒๔	แผนที่หมายเลข ๓
"	"	"	"	"	"	"	"	๔๒๐๑๓	๔ก. ๗ข.	๑๕๔๔	๔๓๕๐	๐	๐	๓๐	๐	๐	๑๓	"
"	"	"	"	"	"	"	"	๔๑๔๔๔	๔ก. ๗ข.	๑๕๑๔	๔๓๑๕	๐	๐	๓๐	๐	๐	๓๐	"
"	"	"	"	"	"	"	"	๔๑๔๒๓	๔ก. ๗ข.	๑๕๔๔	๔๓๕๐	๐	๐	๓๐	๐	๐	๐๔	"
"	"	"	"	"	"	"	"	๔๒๐๑๔	๔ก. ๗ข.	๑๕๔๔	๔๓๕๑	๐	๐	๓๐	๐	๐	๐๑	"
"	"	"	"	"	"	"	"	๔๑๔๔๕	๔ก. ๗ข.	๑๕๒๐	๔๓๑๖	๐	๐	๓๐	๐	๐	๓๐	"
"	"	"	"	"	"	"	"	๔๑๔๕๔	๔ก. ๗ข.	๑๕๔๕	๔๓๕๑	๐	๐	๓๐	๐	๐	๒๑	"
"	"	"	"	"	"	"	"	๔๑๔๕๐	๔ก. ๗ข.	๑๕๒๑	๔๓๑๗	๐	๐	๓๐	๐	๐	๒๔	"
"	"	"	"	"	"	"	"	๔๑๔๕๕	๔ก. ๗ข.	๑๕๔๖	๔๓๕๒	๐	๐	๓๐	๐	๐	๒๕.๕	"
"	"	"	"	"	"	"	"	๔๑๔๕๑	๔ก. ๗ข.	๑๕๒๒	๔๓๑๘	๐	๐	๓๐	๐	๐	๑๗	"
"	"	"	"	"	"	"	"	๔๑๔๕๖	๔ก. ๗ข.	๑๕๔๗	๔๓๕๓	๐	๐	๓๐	๐	๐	๓๐	"
"	"	"	"	"	"	"	"	๔๑๔๕๘	๔ก. ๗ข.	๑๕๓๐	๔๒๖๖	๐	๐	๓๐	๐	๐	๐๓	"
"	"	"	"	"	"	"	"	๔๑๔๕๒	๔ก. ๗ข.	๑๕๒๓	๔๓๑๘	๐	๐	๓๐	๐	๐	๐๔	"
"	"	"	"	"	"	"	"	๔๑๔๖๗	๔ก. ๗ข.	๑๕๔๘	๔๓๕๔	๐	๐	๓๐	๐	๐	๒๕.๗	"
"	"	"	"	"	"	"	"	๔๑๔๕๐	๔ก. ๗ข.	๑๕๓๑	๔๒๖๗	๐	๐	๓๐	๐	๐	๑๖	"
"	"	"	"	"	"	"	"	๔๑๔๕๔	๔ก. ๗ข.	๑๕๔๘	๔๓๕๕	๐	๐	๓๐	๐	๐	๒๐	"
"	"	"	"	"	"	"	"	๔๑๔๕๑	๔ก. ๗ข.	๑๕๓๒	๔๒๖๘	๐	๐	๓๐	๐	๐	๒๕	"

ที่ตั้งอยู่		หนังสือสำคัญ				เนื้อที่ตามหนังสือสำคัญ			เนื้อที่ของสวนกิน			หมายเหตุ		
เลข	จังหวัด	ประเภท	เลขที่	ระวาง	เลขที่ที่ดิน	หน้าสำรวจ	ไร่	งาน	ตารางวา	ไร่	งาน		ตารางวา	
สมุทรปราการ	สมุทรปราการ	โฉนด	๔๑๔๘๓	๔ก. กข.	๑๕๑๘	๔๓๑๘	๐	๐	๓๐	๐	๐	๒๔	แนบท้ายเลข ๓	
"	"	"	๔๒๐๑๓	๔ก. กข.	๑๕๔๔	๔๓๔๐	๐	๐	๓๐	๐	๐	๑๓		"
"	"	"	๔๑๔๘๘	๔ก. กข.	๑๕๑๘	๔๓๑๕	๐	๐	๓๐	๐	๐	๓๐		"
"	"	"	๔๑๔๒๓	๔ก. กข.	๑๕๔๔	๔๒๔๐	๐	๐	๓๐	๐	๐	๐๘		"
"	"	"	๔๒๐๑๔	๔ก. กข.	๑๕๔๕	๔๓๔๑	๐	๐	๓๐	๐	๐	๐๑		"
"	"	"	๔๑๔๘๘	๔ก. กข.	๑๕๒๐	๔๓๑๖	๐	๐	๓๐	๐	๐	๓๐		"
"	"	"	๔๑๔๖๔	๔ก. กข.	๑๕๔๕	๔๒๔๑	๐	๐	๓๐	๐	๐	๒๑		"
"	"	"	๔๑๔๘๐	๔ก. กข.	๑๕๒๑	๔๓๑๗	๐	๐	๓๐	๐	๐	๒๕		"
"	"	"	๔๑๔๖๕	๔ก. กข.	๑๕๔๖	๔๒๔๒	๐	๐	๓๐	๐	๐	๒๕.๕		"
"	"	"	๔๑๔๘๑	๔ก. กข.	๑๕๒๒	๔๓๑๘	๐	๐	๓๐	๐	๐	๑๗		"
"	"	"	๔๑๔๖๖	๔ก. กข.	๑๕๔๗	๔๒๔๓	๐	๐	๓๐	๐	๐	๓๐		"
"	"	"	๔๑๔๘๔	๔ก. กข.	๑๕๓๐	๔๒๖๖	๐	๐	๓๐	๐	๐	๐๓		"
"	"	"	๔๑๔๕๒	๔ก. กข.	๑๕๒๓	๔๓๑๙	๐	๐	๓๐	๐	๐	๐๔		"
"	"	"	๔๑๔๖๗	๔ก. กข.	๑๕๔๘	๔๒๔๔	๐	๐	๓๐	๐	๐	๒๕.๗		"
"	"	"	๔๑๔๘๐	๔ก. กข.	๑๕๓๑	๔๒๖๗	๐	๐	๓๐	๐	๐	๑๖		"
"	"	"	๔๑๔๖๘	๔ก. กข.	๑๕๔๘	๔๒๔๕	๐	๐	๓๐	๐	๐	๒๐		"
"	"	"	๔๑๔๘๑	๔ก. กข.	๑๕๓๒	๔๒๖๘	๐	๐	๓๐	๐	๐	๒๘	"	

ชื่อเจ้าของหรือผู้ครอบครอง	ทั้งบ้านเรือนอยู่			ที่ดินตั้งอยู่			หนังสือสำคัญ					เนื้อที่คามหนังสือสำคัญ			เนื้อที่ที่จองเวนคืน			
	แขวงหรือตำบล	เขตหรืออำเภอ	จังหวัด	ตำบล	อำเภอ	จังหวัด	ประเภท	เลขที่	ระหว่าง	เลขที่ที่ดิน	หน้าสำรวจ	ไร่	งาน	ตารางวา	ไร่	งาน	ตารางวา	
บริษัทอารไทยเทรคคิง จำกัด	พระโขนง	พระโขนง	กรุงเทพมหานคร	บางเมือง	เมืองสมุทรปราการ	สมุทรปราการ	โฉนด	๔๐๔๖๕	๔ก.๕ข.	๑๕๐๐	๕๒๕๖	๐	๐	๓๐	๐	๐	๐๗	แมนทีท
"	"	"	"	"	"	"	"	๔๑๔๕๒	๔ก.๕ข.	๑๕๗๓	๕๒๖๕	๐	๐	๓๐	๐	๐	๓๐	
"	"	"	"	"	"	"	"	๔๑๔๕๓	๔ก.๕ข.	๑๕๗๔	๕๒๗๐	๐	๐	๓๐	๐	๐	๓๐	
"	"	"	"	"	"	"	"	๔๑๔๕๔	๔ก.๕ข.	๑๕๗๕	๕๒๗๑	๐	๐	๓๐	๐	๐	๒๕	
"	"	"	"	"	"	"	"	๔๑๔๕๕	๔ก.๕ข.	๑๕๗๖	๕๒๗๒	๐	๐	๓๐	๐	๐	๑๖	
นางสาวชตอติภรณ์ มากสมบูรณ์	บางนา	"	"	สำโรงเหนือ	"	"	"	๑๖๔๕๒	๔ก.๕ข.	๒๑๐	๑๕๒๔	๐	๒	๖๕	๐	๐	๐๑	แมนทีท
นางสมศรี สุนนทินัย	วัดพระยาไกร	ยานนาวา	"	"	"	"	"	๓๐๐๓๓	๔ก.๕ข.	๓๒๕	๓๐๔๔	๐	๑	๐๗	๐	๐	๐๕	
"	"	"	"	"	"	"	"	๓๐๐๓๒	๔ก.๕ข.	๓๒๓	๓๐๔๓	๐	๑	๐๖	๐	๐	๕๗	
นางสาวทัศนีย์ องค์เจริญธาก	ช่องนนทรี	"	"	"	"	"	"	๓๐๐๓๑	๔ก.๕ข.	๓๒๒	๓๐๔๖	๐	๑	๐๖	๐	๐	๕๗	
นายอุกม ทวีกูระชา	จักรวรรดิ	สัมพันธวงศ์	"	"	"	"	"	๓๐๐๓๐	๔ก.๕ข.	๓๒๑	๓๐๔๕	๐	๑	๐๖	๐	๐	๕๑	
"	"	"	"	"	"	"	"	๓๐๐๒๙	๔ก.๕ข.	๓๒๐	๓๐๔๔	๐	๑	๐๕	๐	๐	๓๕	
นายอุกม เกตุวานนท์	สำโรงเหนือ	เมืองสมุทรปราการ	สมุทรปราการ	"	"	"	"	๓๐๐๒๘	๔ก.๕ข.	๓๑๙	๓๐๔๓	๐	๑	๐๕	๐	๐	๐.๓	
นางสาวนุที วิริยะวิทย์	สามเสนใน	พญาไท	กรุงเทพมหานคร	"	"	"	"	๑๕๗๕	๔ก.๕ข.	๑๐/๕๗	๒๒๓	๕	๒	๓๐	๐	๐	๕๐	
นายสมศักดิ์ วัฒนสินท์	วังใหม่	ปทุมวัน	"	"	"	"	"	๓๐๑๑๔	๔ก.๕ข.	๕๐๕	๓๑๓๓	๐	๐	๕๗	๐	๐	๒๕	
นายหลู แซ่ตั้ง	สามเสนใน	พญาไท	"	"	"	"	"	๓๐๑๑๓	๔ก.๕ข.	๕๐๔	๓๑๓๒	๐	๐	๕๗	๐	๐	๓๖	
นางสาวนุที วิริยะวิทย์	"	"	"	"	"	"	"	๓๐๑๑๒	๔ก.๕ข.	๕๐๓	๓๑๓๑	๐	๐	๕๗	๐	๐	๕๑	

หนังสือสำคัญ			เมื่อ หนังสือสำคัญ			เมื่อ พิกองเวนคืน			หมายเหตุ
ระวาง	เลข ที่ พิก	พิก สำรวจ	ไ โร	กา รง วา	ไ โร	กา รง วา	กา รง วา		
๔๔	๔ก. ๔ข.	๔๕๐๐	๔๕๔๖	๐	๐	๓๐	๐	๐๓	แนบ พิก หมายเลข ๓
๔๕	๔ก. ๔ข.	๔๕๓๓	๔๕๖๔	๐	๐	๓๐	๐	๐๓	
๔๖	๔ก. ๔ข.	๔๕๓๔	๔๕๖๕	๐	๐	๓๐	๐	๐๓	
๔๕๕	๔ก. ๔ข.	๔๕๓๕	๔๕๖๖	๐	๐	๓๐	๐	๐๕	
๔๕๕	๔ก. ๔ข.	๔๕๓๖	๔๕๖๗	๐	๐	๓๐	๐	๑๒	
๔๕๖	๔ก. ๔ข.	๔๕๓๗	๔๕๖๘	๐	๐	๓๐	๐	๐๑	
๕๔๓๓	๔ก. ๔ข.	๕๑๐	๕๑๕๔	๐	๓	๖๕	๐	๐๑	แนบ พิก หมายเลข ๔
๑๐๐๓๓	๔ก. ๔ข.	๓๒๔	๓๐๔๔	๐	๑	๐๓	๐	๐๕	
๑๐๐๓๓	๔ก. ๔ข.	๓๓๓	๓๐๔๓	๐	๑	๐๖	๐	๕๓	
๑๐๐๓๑	๔ก. ๔ข.	๓๓๒	๓๐๔๖	๐	๑	๐๖	๐	๕๓	
๑๐๐๓๐	๔ก. ๔ข.	๓๓๑	๓๐๔๕	๐	๑	๐๖	๐	๕๑	
๑๐๐๓๔	๔ก. ๔ข.	๓๓๐	๓๐๔๔	๐	๑	๐๕	๐	๓๔	
๑๐๐๓๔	๔ก. ๔ข.	๓๑๔	๓๐๔๓	๐	๑	๐๕	๐	๐.๓	
๑๕๓๕	๔ก. ๔ข.	๑๐/ ๕๓	๒๓๓๓	๕	๒	๓๐	๐	๕๐	
๑๐๑๑๔	๔ก. ๔ข.	๕๐๕	๑๑๑๓๓	๐	๐	๕๓	๐	๒๕	
๑๐๑๑๑	๔ก. ๔ข.	๕๐๔	๑๑๑๓๒	๐	๐	๕๓	๐	๑๖	
๑๐๑๑๖	๔ก. ๔ข.	๕๐๓	๑๑๑๑๑	๐	๐	๕๓	๐	๕๑	

ที่ดินตั้งอยู่		หนังสือสำคัญ					เนื้อที่ตามหนังสือสำคัญ			เนื้อที่หักของเวนคืน			หมายเหตุ
อำเภอ	จังหวัด	ประเภท	เลขที่	ระวาง	เลขที่พื้น	หน้าสำรวจ	ไร่	งาน	กา	ไร่	งาน	กา	
เมืองสมุทรปราการ	สมุทรปราการ	โฉนด	๓๐๑๑๕	๔ก. ๗๖.	๕๐๖	๓๑๓๐	๐	๐	๕๓	๐	๐	๕๓	แผนที่หมายเลข ๔
"	"	"	๓๐๑๑๕	๔ก. ๗๖.	๕๐๕	๓๑๒๕	๐	๐	๕๓	๐	๐	๐๖	"
"	"	"	๒๕๓๕๕	๔ก. ๗๖.	๕๕๕	๕๕๖๒	๐	๒	๐๖	๐	๐	๑๖	"
บางพลี	"	"	๖๕๕๒	๕ก. ๑๑๖.	๒๓๖	๑๓๓๐	๒	๓	๕๐	๐	๒	๕๖	แผนที่หมายเลข ๕
"	"	"	๓๒๕๕	๑๐-๑๑-๑๒ก. ๑๓-๑๔-๑๕ก.	๕๑	๖๑๕	๖๕	๓	๖๕	๐	๓	๕๕	แผนที่หมายเลข ๖
"	"	"	๕๓๑๕	๑๐-๑๑-๑๒ก. ๑๓-๑๔-๑๕ก.	๔๑	๑๐๐๓	๓	๓	๒๒	๐	๓	๕๕	"
"	"	"	๕๓๓๑	๑๐-๑๑-๑๒ก. ๑๓-๑๔-๑๕ก.	๓๕	๕๓๒	๕๓	๐	๓๕	๐	๐	๑๐	"

พื้นที่ตั้งอยู่			หนังสือสำคัญ					เนื้อที่ตามหนังสือสำคัญ			เนื้อที่ที่ของเวนคืน			หมายเหตุ
อำเภอ	จังหวัด	ประเภท	เลขที่	ระหว่าง	เลขที่คืน	หน้าสำรวจ	ไร่	งาน	ตารางวา	ไร่	งาน	ตารางวา		
ง	บางพลี	สมุทรปราการ	โฉนด	๒๐๕๙๒	๑๐ก ๑๓อ	๑๕๘	๒๑๓๒	๘๘	๐	๘๑	๐	๒	๓๓	แผนที่หมายเลข ๖
	"	"	"	๒๒๘๓	๑๐-๕ก ๑๓-๑๓อ	๑๘	๒๓๓๓	๓๕	๒	๓๒	๕	๐	๒๖	"
	"	"	"	๒๐๕๕๓	๑๐-๕ก ๑๓-๑๓อ	๑๕๘	๒๑๓๓	๕๘	๓	๑๕	๐	๐	๐๓	"
	"	"	"	๓๐๓๓	๕ก ๑๓อ	๑๐๑	๑๒๑๓	๓๓	๓	๐๕	๐	๑	๖๑	"
	บางปะกง	ฉะเชิงเทรา	"	๕๘๓๓	๒๑-๒๑ก ๓-๒ก	๑๐๖	๕๘๘	๒๖	๒	๐๖	๐	๑	๓๕	แผนที่หมายเลข ๗
ก	เมืองชลบุรี	ชลบุรี	"	๕๕๖๐	๒๖ก ๓ก	๑๕๓	๒๘๑	๓	๒	๓๒	๐	๒	๘๖	แผนที่หมายเลข ๘
	"	"	"	๑๘๕๐๑	๒๘ก ๖ก	๑๖๕	๑๕๖๓	๑	๐	๐๓	๐	๐	๒๘	แผนที่หมายเลข ๘
	บ้านบึง	"	"	๓๓๘๒	๒๘ก ๕ก	๑๕๒	๓๓๘	๖	๓	๘๐	๐	๐	๐๑	แผนที่หมายเลข ๑๐
เมืองระยอง	ระยอง	"	๑๘๕๓๓	๑๘ก ๘อ } ๓	๑๒	๒๒๑	๘๘	๒	๒๒.๕	๑๒	๒	๓๑	แผนที่หมายเลข ๑๑	

หมายเหตุ : - เหตุผลในการประกาศใช้พระราชบัญญัติฉบับนี้ คือ เนื่องจาก
 การมีโทรเลียมแห่งประเทศไทยมีความจำเป็นที่จะต้องดำเนินการก่อสร้างระบบการ
 ขนส่งโทรเลียมทางท่อ ตามแผนพัฒนาก๊าซธรรมชาติในอ่าวไทย โดยการวาง
 ท่อก๊าซในทะเลมาขึ้นบกที่ชายฝั่งทะเลตะวันออกบริเวณตำบลมาตาบุตร อำเภอ
 เมืองระยอง จังหวัดระยอง และวางท่อใต้ดินเรื่อยมาผ่านจังหวัดชลบุรี จังหวัด
 ฉะเชิงเทรา ถึงจังหวัดสมุทรปราการ ในการนี้ได้มีพระราชกฤษฎีกากำหนดเขต
 ที่ดินในบริเวณที่จะขุดวาง ท่อที่จังหวัดฉะเชิงเทรา กรุงเทพมหานคร อำเภอ
 พระประแดง อำเภอเมืองสมุทรปราการ อำเภอบางพลี อำเภอบางบ่อ จังหวัด
 สมุทรปราการ อำเภอบางปะกง จังหวัดฉะเชิงเทรา อำเภอพานทอง อำเภอ
 เมืองชลบุรี อำเภอบ้านบึง อำเภอสวีราช อำเภอบางละมุง อำเภอสัตหีบ
 จังหวัดชลบุรี และอำเภอบ่อหลวง อำเภอเนินขาม กิ่งอำเภอบ้านฉาง อำเภอ
 เมืองระยอง และอำเภอเมืองระยอง จังหวัดระยอง พ.ศ. ๒๕๒๒ ออกใช้บังคับ
 เพื่อให้เจ้าหน้าที่ได้เข้าไปดำเนินการสำรวจที่จะดำเนินการก่อสร้างระบบการขนส่ง
 โทรเลียมทางท่อ โดยการวางท่อก๊าซผ่านที่ดินของราษฎรหลายรายในท้องที่
 ดังกล่าวหลายแห่งด้วยกัน การดำเนินการก่อสร้างและวางท่อก๊าซดังกล่าวในที่ดิน
 ของราษฎรบางรายก็ยินยอมปรองดองรับค่าทดแทนที่ดินนำไปใช้ประโยชน์ในการ
 สร้างและวางท่อก๊าซซึ่งทางราชการจ่ายให้ แต่ราษฎรบางรายไม่ยินยอมปรองดอง
 จึงจำเป็นต้องตราพระราชบัญญัตินี้