

พระราชกฤษฎีกา

กำหนดเขตที่ดินในบริเวณที่ที่จะเวนคืน ในท้องที่ตำบลทับเที่ยง ตำบลบ้านโพธิ์
และตำบลโคกหล่อ อำเภอเมืองตรัง จังหวัดตรัง

พ.ศ. ๒๕๕๓

ภูมิพลอดุลยเดช ป.ร.

ให้ไว้ ณ วันที่ ๑๕ ธันวาคม พ.ศ. ๒๕๕๓

เป็นปีที่ ๕๕ ในรัชกาลปัจจุบัน

พระบาทสมเด็จพระปรมินทรมหาภูมิพลอดุลยเดช มีพระบรมราชโองการโปรดเกล้าฯ ให้
ประกาศว่า

โดยที่เป็นการสมควรกำหนดเขตที่ดินในบริเวณที่ที่จะเวนคืน ในท้องที่ตำบลทับเที่ยง ตำบล
บ้านโพธิ์ และตำบลโคกหล่อ อำเภอเมืองตรัง จังหวัดตรัง เพื่อสร้างและขยายถนนตามโครงการ
ผังเมืองรวมเมืองตรัง

อาศัยอำนาจตามความในมาตรา ๒๒๑ ของรัฐธรรมนูญแห่งราชอาณาจักรไทย และมาตรา ๕
วรรคสาม และมาตรา ๖ แห่งพระราชบัญญัติว่าด้วยการเวนคืนอสังหาริมทรัพย์ พ.ศ. ๒๕๓๐ อันเป็น
พระราชบัญญัติที่มีบทบัญญัติบางประการเกี่ยวกับการจำกัดสิทธิและเสรีภาพของบุคคล ซึ่งมาตรา ๒๕
ประกอบกับมาตรา ๓๕ มาตรา ๔๘ และมาตรา ๔๙ ของรัฐธรรมนูญแห่งราชอาณาจักรไทย บัญญัติ
ให้กระทำได้โดยอาศัยอำนาจตามบทบัญญัติแห่งกฎหมาย จึงทรงพระกรุณาโปรดเกล้าฯ ให้ตราพระราช
กฤษฎีกาขึ้นไว้ ดังต่อไปนี้

มาตรา ๑ พระราชกฤษฎีกานี้เรียกว่า “พระราชกฤษฎีกากำหนดเขตที่ดินในบริเวณที่ที่จะเวนคืน
ในท้องที่ตำบลทับเที่ยง ตำบลบ้านโพธิ์ และตำบลโคกหล่อ อำเภอเมืองตรัง จังหวัดตรัง พ.ศ. ๒๕๕๓”



LIRT

มาตรา ๒ พระราชกฤษฎีกานี้ให้ใช้บังคับตั้งแต่วันถัดจากวันประกาศในราชกิจจานุเบกษา เป็นต้นไป

มาตรา ๓ พระราชกฤษฎีกานี้ให้ใช้บังคับได้มีกำหนดสามปี

มาตรา ๔ ให้ผู้ว่าราชการจังหวัดตั้งเป็นเจ้าหน้าที่เวนคืนตามพระราชกฤษฎีกานี้

มาตรา ๕ เขตที่ดินในบริเวณที่จะเวนคืนตามพระราชกฤษฎีกานี้ อยู่ในท้องที่ตำบลทับเที่ยง ตำบลบ้านโพธิ์ และตำบลโคกหล่อ อำเภอเมืองตรัง จังหวัดตรัง มีส่วนแคบที่สุดสองร้อยเมตร และส่วนกว้างที่สุดห้าร้อยเมตร ทั้งนี้ ภายในแนวเขตตามแผนที่ท้ายพระราชกฤษฎีกานี้

มาตรา ๖ ให้รัฐมนตรีว่าการกระทรวงมหาดไทยรักษาการตามพระราชกฤษฎีกานี้

ผู้รับสนองพระบรมราชโองการ

ชวน หลีกภัย

นายกรัฐมนตรี

ให้

ตำบล

การ

๕

เป็น

๒๕

ยุติ

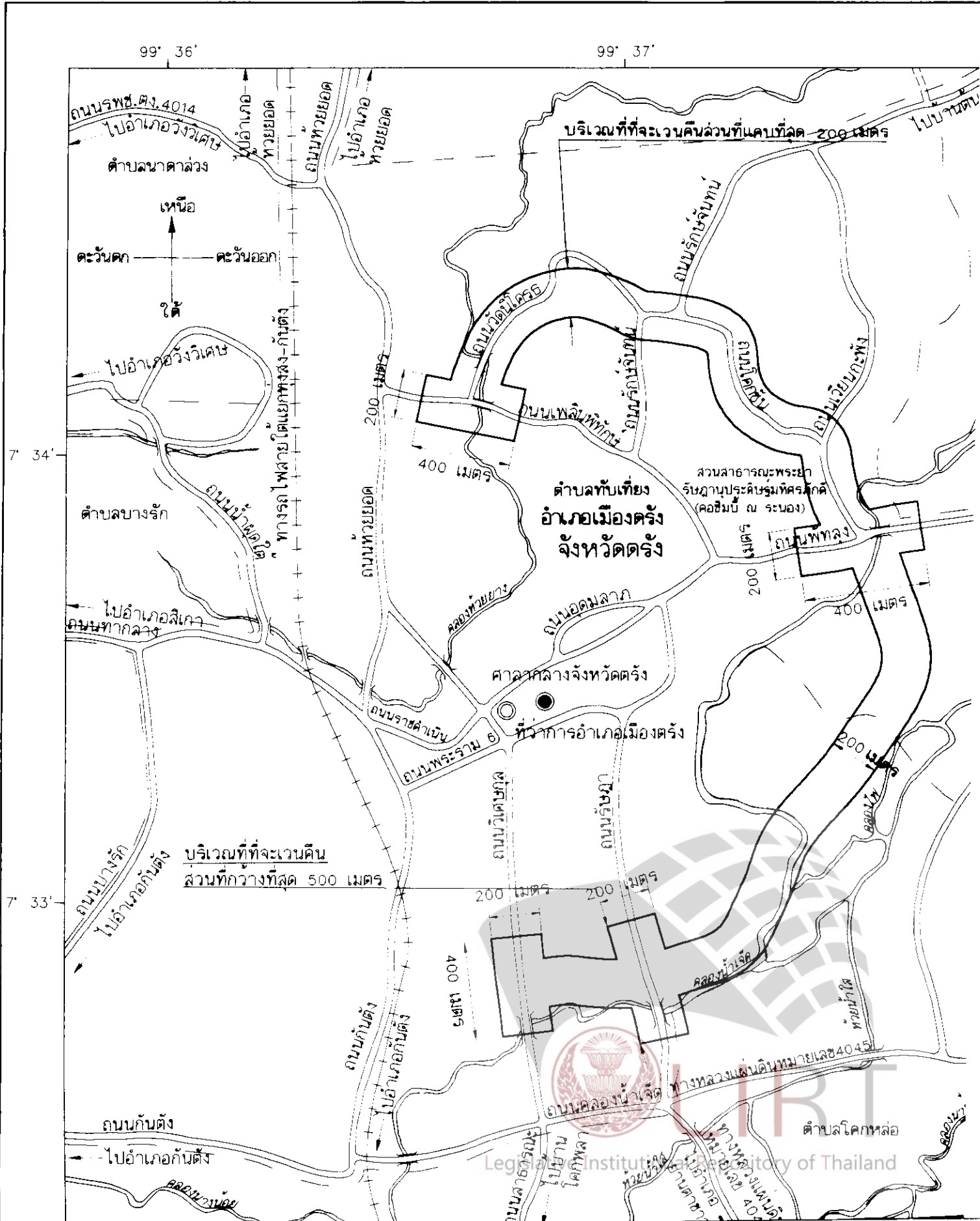
ราช

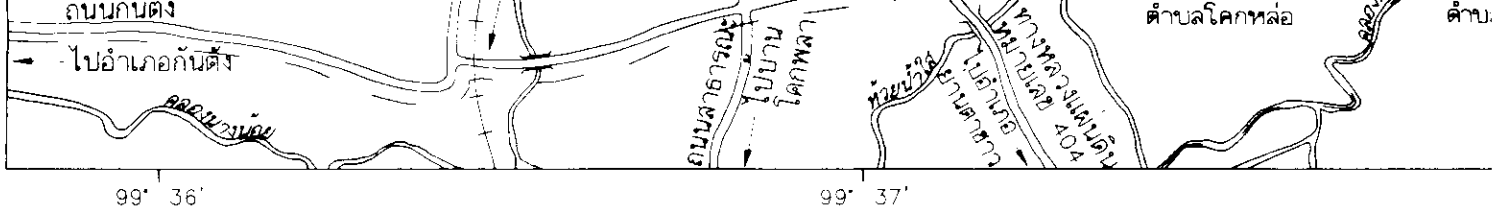
คืน

๕๓”



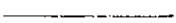





แผนที่ท้ายพระราชกฤษฎีกากำหนดเขตที่ดินในบริเวณที่จะเวน
ในท้องที่ตำบลทับเที่ยง ตำบลบ้านโพธิ์ และตำบลโคกหล่อ อำเภอเมืองตรัง
พ.ศ. 2543

มาตราส่วน 1 : 20,000






เครื่องหมาย

-  แนวเขตที่ดินในบริเวณที่จะเวนคืน
-  เขตตำบล
-  ทางหลวง ถนน
-  ทางรถไฟ
-  สะพาน
-  คลอง ห้วย
-  ศาลากลางจังหวัด
-  ที่ว่าการอำเภอ



(นายเทียม เจนงาม)

ผู้อำนวยการกองสาธารณสุขและ



(นายวรวิทย์ เลิศลักษณ์)

อธิบดีกรมโยธาธิการ



Legislative Institutional Repository of Thailand



99° 37'

99° 38'

นในบริเวณที่จะเวนคืน

ถนน

จังหวัด

กอ

(นายเทียม เจนงามกุล)

ผู้อำนวยการกองสาธารณสุขสถานและทางหลวงท้องถิ่น

(นายวรวิทย์ เลิศลักษณ์)

อธิบดีกรมโยธาธิการ



Legislative Institutional Repository of Thailand

หมายเหตุ :- เหตุผลในการประกาศใช้พระราชกฤษฎีกาฉบับนี้ คือ เนื่องจากมีความจำเป็นจะต้องสร้างและขยายถนนสาย ก ในท้องที่ตำบลทับเที่ยง ตำบลบ้านโพธิ์ และตำบลโคกหล่อ อำเภอเมืองตรัง จังหวัดตรัง ตามโครงการผังเมืองรวมเมืองตรัง เพื่ออำนวยความสะดวกและความรวดเร็วแก่การจราจรและการขนส่งอันเป็นกิจการสาธารณูปโภค ในการนี้สมควรกำหนดเขตที่ดินในบริเวณที่จะเวนคืนในท้องที่ดังกล่าว เพื่อให้เจ้าหน้าที่หรือผู้ซึ่งได้รับมอบหมายจากเจ้าหน้าที่มีสิทธิเข้าไปทำการสำรวจและเพื่อทราบข้อเท็จจริงเกี่ยวกับบ่อสงฆ์หรือวัดที่จำเป็นต้องเวนคืนที่แน่นอน จึงจำเป็นต้องตราพระราชกฤษฎีกานี้