

## พระราชกฤษฎีกา

กำหนดเขตที่ดินในบริเวณที่ที่จะเวนคืน เพื่อสร้างทางหลวงแผ่นดินหมายเลข ๓๒๕

สายหินกอง-บรรจบทางหลวงแผ่นดินหมายเลข ๓๔๐ (สุพรรณบุรี)

ตอนอำเภอบางปะหัน-อำเภอป่าโมก

พ.ศ. ๒๕๓๖

## ภูมิพลอดุลยเดช ป.ร.

ให้ไว้ ณ วันที่ ๒๒ ธันวาคม พ.ศ. ๒๕๓๖

เป็นปีที่ ๔๘ ในรัชกาลปัจจุบัน

พระบาทสมเด็จพระปรมินทรมหาภูมิพลอดุลยเดช มีพระบรมราชโองการโปรดเกล้าฯ ให้ประกาศว่า

โดยที่เป็นการสมควรกำหนดเขตที่ดินในบริเวณที่ที่จะเวนคืน เพื่อสร้างทางหลวงแผ่นดินหมายเลข ๓๒๕ สายหินกอง-บรรจบทางหลวงแผ่นดินหมายเลข ๓๔๐ (สุพรรณบุรี) ตอนอำเภอบางปะหัน-อำเภอป่าโมก ในท้องที่อำเภอบางปะหัน จังหวัดพระนครศรีอยุธยา และอำเภอป่าโมก จังหวัดอ่างทอง

อาศัยอำนาจตามความในมาตรา ๑๗๕ ของรัฐธรรมนูญแห่งราชอาณาจักรไทย และมาตรา ๖๘ วรรคหนึ่ง แห่งพระราชบัญญัติทางหลวง พ.ศ. ๒๕๓๕ ประกอบกับมาตรา ๕ วรรคสาม และมาตรา ๖ แห่งพระราชบัญญัติว่าด้วยการเวนคืนอสังหาริมทรัพย์ พ.ศ. ๒๕๓๐ จึงทรงพระกรุณาโปรดเกล้าฯ ให้ตราพระราชกฤษฎีกาขึ้นไว้ ดังต่อไปนี้

มาตรา ๑ พระราชกฤษฎีกานี้เรียกว่า “พระราชกฤษฎีกากำหนดเขตที่ดินในบริเวณที่ที่จะเวนคืน เพื่อสร้างทางหลวงแผ่นดินหมายเลข ๓๒๕ สายหินกอง-บรรจบทางหลวงแผ่นดินหมายเลข ๓๔๐ (สุพรรณบุรี) ตอนอำเภอบางปะหัน-อำเภอป่าโมก พ.ศ. ๒๕๓๖”



LIART

มาตรา ๒ พระราชกฤษฎีกานี้ให้ใช้บังคับตั้งแต่วันถัดจากวันประกาศในราชกิจจานุเบกษา เป็นต้นไป

มาตรา ๓ พระราชกฤษฎีกานี้ให้ใช้บังคับได้มีกำหนดสี่ปี

มาตรา ๔ ให้อธิบดีกรมทางหลวงเป็นเจ้าหน้าที่เวนคืนตามพระราชกฤษฎีกานี้

มาตรา ๕ เขตที่ดินในบริเวณที่จะเวนคืนตามพระราชกฤษฎีกานี้ อยู่ในท้องที่อำเภอบางปะหัน จังหวัดพระนครศรีอยุธยา และอำเภอป่าโมก จังหวัดอ่างทอง มีส่วนกว้างสี่ร้อยเมตร ทั้งนี้ ภายในแนวเขตตามแผนที่ท้ายพระราชกฤษฎีกานี้

มาตรา ๖ ให้รัฐมนตรีว่าการกระทรวงคมนาคมรักษาการตามพระราชกฤษฎีกานี้

ผู้รับสนองพระบรมราชโองการ

ชวน หลีกภัย

นายกรัฐมนตรี

ให้

เลข

าเภอ

๖๘

า ๖

ให้

ที่จะ

เลข



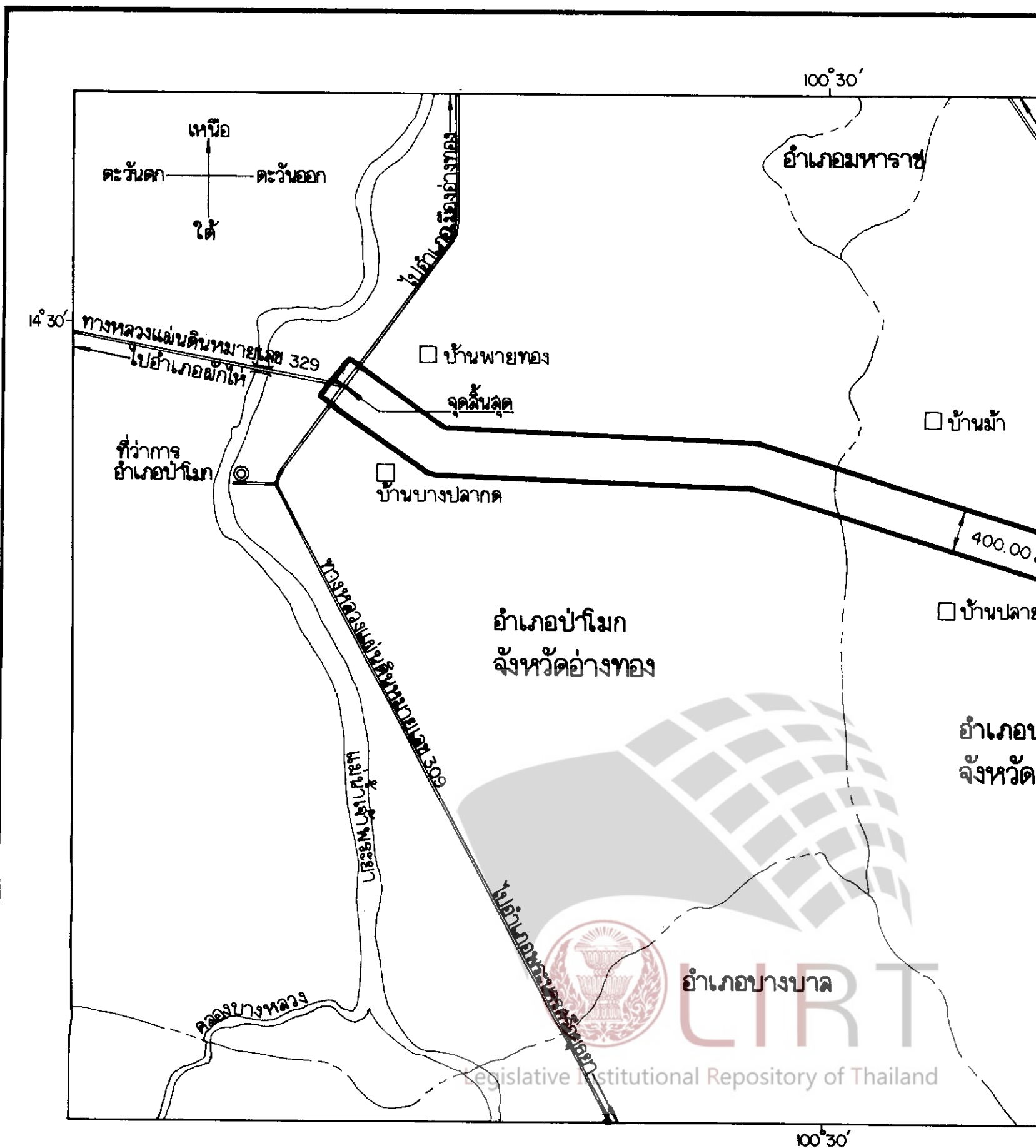
แผนที่ท้ายพระราชกฤษฎีกา  
กำหนดเขตที่ดินในบริเวณที่จัด

เพื่อสร้างทางหลวงแผ่นดินหมายเลข 329 สายหีนกง - บรรจบท

ดอนอำเภอบางปะหัน - อำเภอ

พ.ศ. 2536

มาตราส่วน 1:50,000



แผนที่ท้ายพระราชกฤษฎีกา

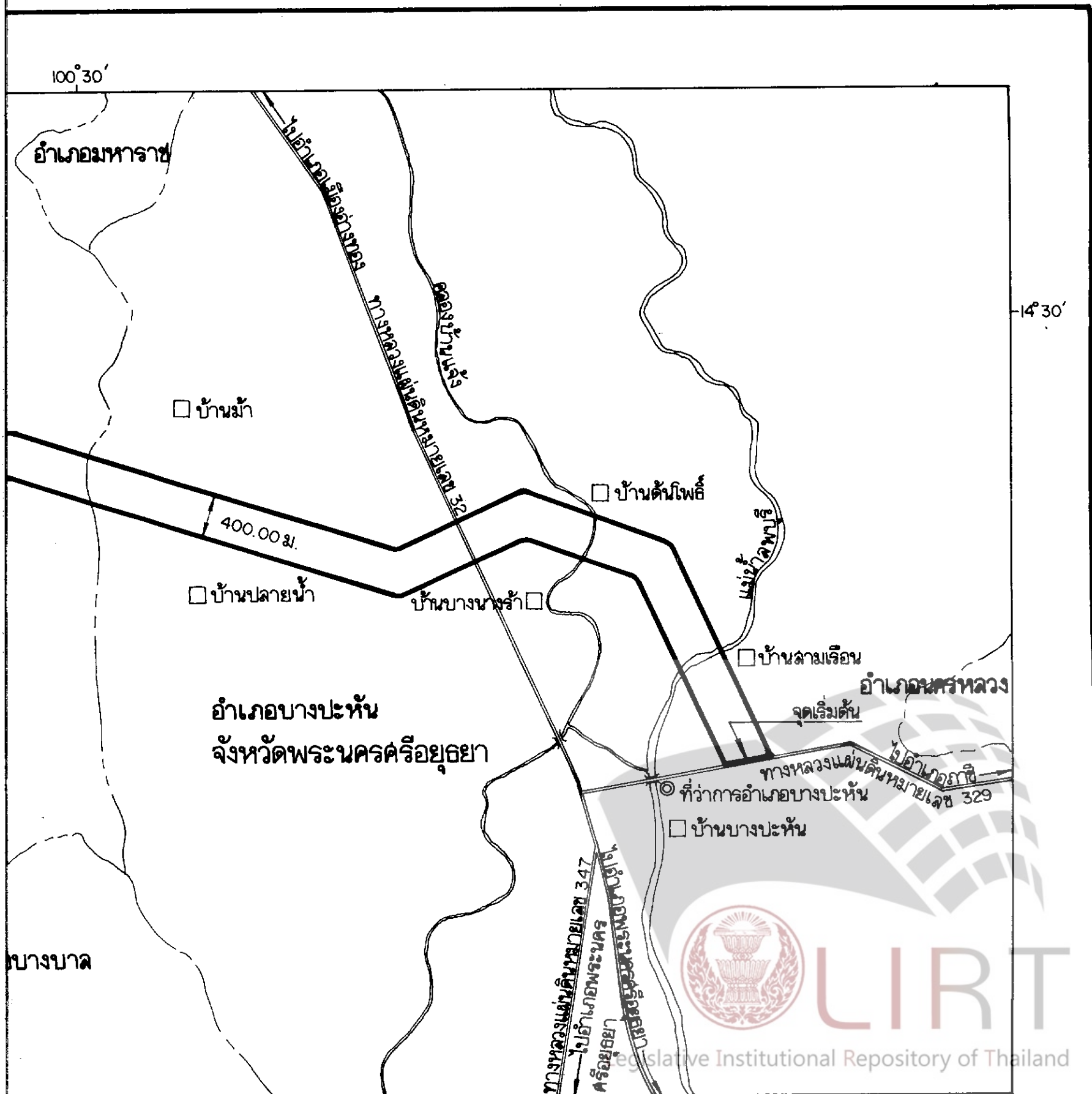
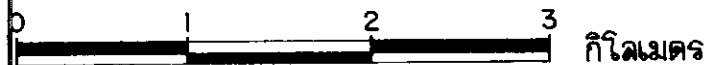
กำหนดเขตที่ดินในบริเวณที่จะเวนคืน

29 สายหินกอง - บรรจบทางหลวงแผ่นดินหมายเลข 340 (สุพรรณบุรี)


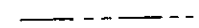
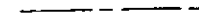





อันอำเภอบางปะหัน - อำเภอป่าโมก

พ.ศ. 2536

มาตราส่วน 1:850,000



### เครื่องหมาย

	แนวเขตที่ดินในบริเวณที่จะเวนคืน
	เขตจังหวัด
	เขตอำเภอ
	ทางหลวง
	สะพาน
	แม่น้ำ คลอง
	ที่ว่าการอำเภอ
	หมู่บ้าน




100°30'

นางสาว  
ศรีอยู่



(นายวิชา ลระพนุเคราะห์)  
ผู้อำนวยการกองจัดการสิทธิที่ดิน



(นายฉันทน์ ศรีรุ่งโรจน์)

อธิบดีกรมทางหลวง



หมายเหตุ :- เหตุผลในการประกาศใช้พระราชกฤษฎีกาฉบับนี้คือ เนื่องจากมีความจำเป็นจะต้องสร้างทางหลวงแผ่นดิน หมายเลข ๓๒๕ สายหินกอง-บรรจบทางหลวงแผ่นดินหมายเลข ๓๔๐ (สุพรรณบุรี) ตอนอำเภอบางปะหัน-อำเภอบางบาล ในท้องที่อำเภอบางปะหัน จังหวัดพระนครศรีอยุธยา และอำเภอบางบาล จังหวัดอ่างทอง เพื่ออำนวยความสะดวกและความรวดเร็วแก่การจราจรและการขนส่งอันเป็นกิจการสาธารณูปโภค ในการนี้สมควรกำหนดเขตที่ดินในบริเวณที่จะเวนคืนในท้องที่ดังกล่าว เพื่อให้เจ้าหน้าที่หรือผู้ซึ่งได้รับมอบหมายจากเจ้าหน้าที่ที่มีสิทธิเข้าไปทำการสำรวจและเพื่อทราบข้อเท็จจริงเกี่ยวกับอสังหาริมทรัพย์ที่จะต้องเวนคืนที่แน่นอน จึงจำเป็นต้องตราพระราชกฤษฎีกานี้

