

## พระราชกฤษฎีกา

กำหนดเขตที่ดินในบริเวณที่จะเวนคืน

เพื่อขยายทางหลวงแผ่นดินหมายเลข ๒ สายสระบุรี -

หนองคาย (เขตแดน) ตอนอำเภอพล - อำเภอบ้านไผ่ ที่บ้านโนนสะอาด

บ้านห้วยค้อน้อย บ้านระหอกโพธิ์ บ้านขอนแก่น

บ้านโนนรัง และบ้านหนองหว่า

พ.ศ. ๒๕๓๗

## ภูมิพลอดุลยเดช ป.ร.

ให้ไว้ ณ วันที่ ๑๖ ธันวาคม พ.ศ. ๒๕๓๗

เป็นปีที่ ๔๘ ในรัชกาลปัจจุบัน

พระบาทสมเด็จพระปรมินทรมหาภูมิพลอดุลยเดช มีพระบรมราชโองการโปรดเกล้าฯ ให้  
ประกาศว่า

โดยที่เป็นการสมควรกำหนดเขตที่ดินในบริเวณที่จะเวนคืน เพื่อขยายทางหลวงแผ่นดินหมายเลข  
๒ สายสระบุรี - หนองคาย (เขตแดน) ตอนอำเภอพล - อำเภอบ้านไผ่ ที่บ้านโนนสะอาด  
บ้านห้วยค้อน้อย บ้านระหอกโพธิ์ บ้านขอนแก่น บ้านโนนรัง และบ้านหนองหว่า ในท้องที่อำเภอพล  
และอำเภอบ้านไผ่ จังหวัดขอนแก่น

อาศัยอำนาจตามความในมาตรา ๑๗๕ ของรัฐธรรมนูญแห่งราชอาณาจักรไทย และมาตรา ๖๘  
วรรคหนึ่ง แห่งพระราชบัญญัติทางหลวง พ.ศ. ๒๕๓๕ ประกอบกับมาตรา ๕ วรรคสาม และมาตรา ๖  
แห่งพระราชบัญญัติว่าด้วยการเวนคืนอสังหาริมทรัพย์ พ.ศ. ๒๕๓๐ จึงทรงพระกรุณาโปรดเกล้าฯ ให้  
ตราพระราชกฤษฎีกาขึ้นไว้ ดังต่อไปนี้



LIRT

มาตรา ๑ พระราชกฤษฎีกานี้เรียกว่า “พระราชกฤษฎีกากำหนดเขตที่ดินในบริเวณที่จะเวนคืนเพื่อขยายทางหลวงแผ่นดินหมายเลข ๒ สายสระบุรี - หนองคาย (เขตแดน) ตอนอำเภอพล - อำเภอบ้านไผ่ ที่บ้านโนนสะอาด บ้านห้วยค้อน้อย บ้านระหอกโพธิ์ บ้านขอนแก่น บ้านโนนรัง และบ้านหนองหว้า พ.ศ. ๒๕๖๗”

มาตรา ๒ พระราชกฤษฎีกานี้ให้ใช้บังคับตั้งแต่วันถัดจากวันประกาศในราชกิจจานุเบกษาเป็นต้นไป

มาตรา ๓ พระราชกฤษฎีกานี้ให้ใช้บังคับได้มีกำหนดสี่ปี

มาตรา ๔ ให้อธิบดีกรมทางหลวงเป็นเจ้าหน้าที่เวนคืนตามพระราชกฤษฎีกานี้

มาตรา ๕ เขตที่ดินในบริเวณที่จะเวนคืนตามพระราชกฤษฎีกานี้ อยู่ในท้องที่อำเภอพลและอำเภอบ้านไผ่ จังหวัดขอนแก่น มีส่วนกว้างสองร้อยเมตร ทั้งนี้ ภายในแนวเขตตามแผนที่ท้ายพระราชกฤษฎีกานี้

มาตรา ๖ ให้รัฐมนตรีว่าการกระทรวงคมนาคมรักษาการตามพระราชกฤษฎีกานี้

ผู้รับสนองพระบรมราชโองการ

ชวน หลีกภัย

นายกรัฐมนตรี

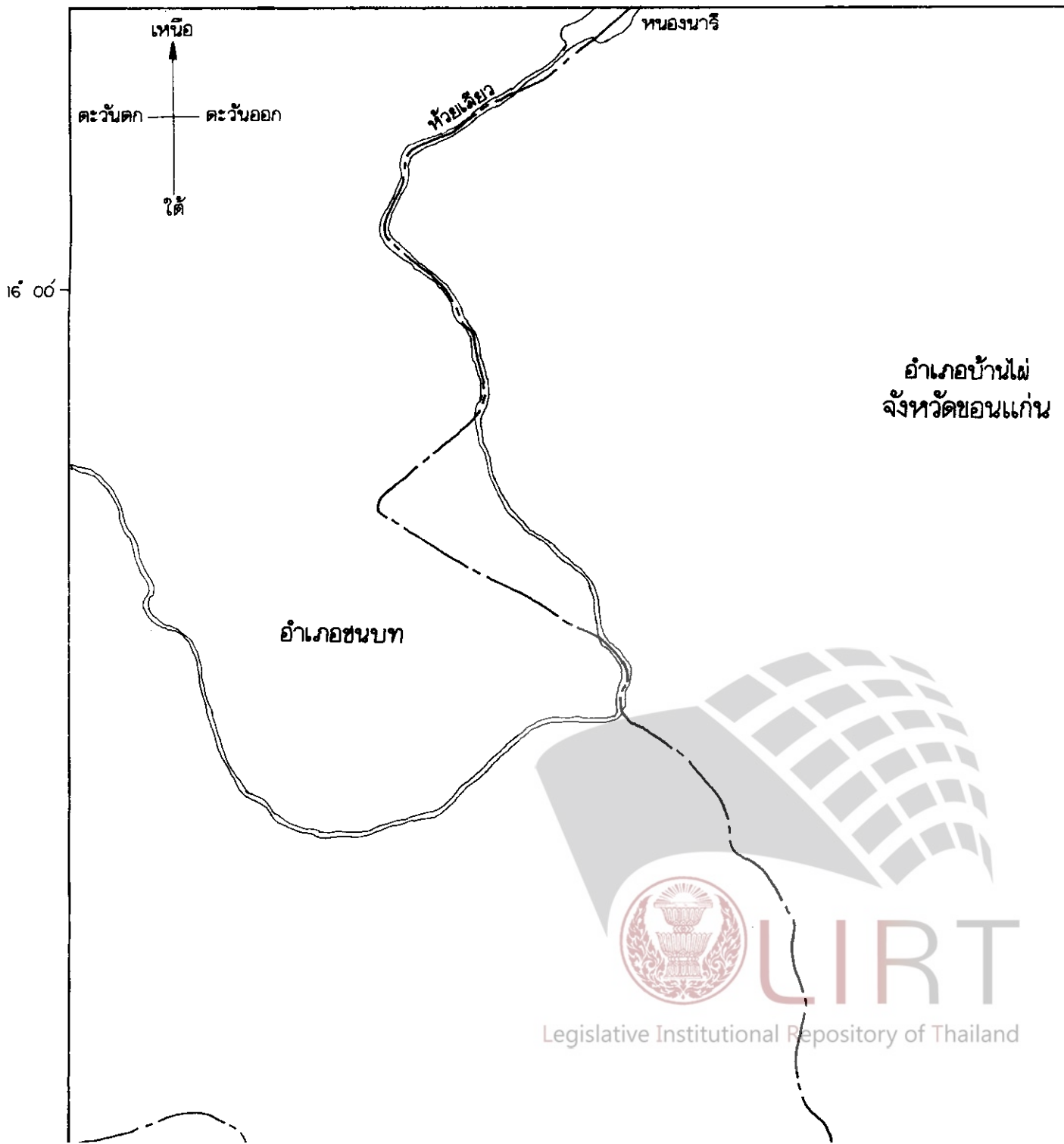
แผนที่ท้ายพระราชกฤษฎีกา  
กำหนดเขตที่ดินในบริเวณที่จะเวนคืน  
เพื่อขยายทางหลวงแผ่นดินหมายเลข 2 สายลระบุรี - พ  
ตอนอำเภอพล - อำเภอบ้านไผ่ ที่บ้านโนนสะอาด บ้านห้วยค้อน้อย บ้านระหอกโพ

พ.ศ. 2537

มาตราส่วน 1: 50,000



102 46



แผนที่ท้ายพระราชกฤษฎีกา

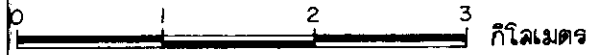
กำหนดเขตที่ดินในบริเวณที่จะเวนคืน

ตามแผนดินหมายเลข 2 ลายละเอียด - หนองคาย (เขตแดน)

เขต บ้านห้วยค้อน้อย บ้านระทอกโพธิ์ บ้านซอนลึก บ้านโนนรัง และบ้านหนองหว้า

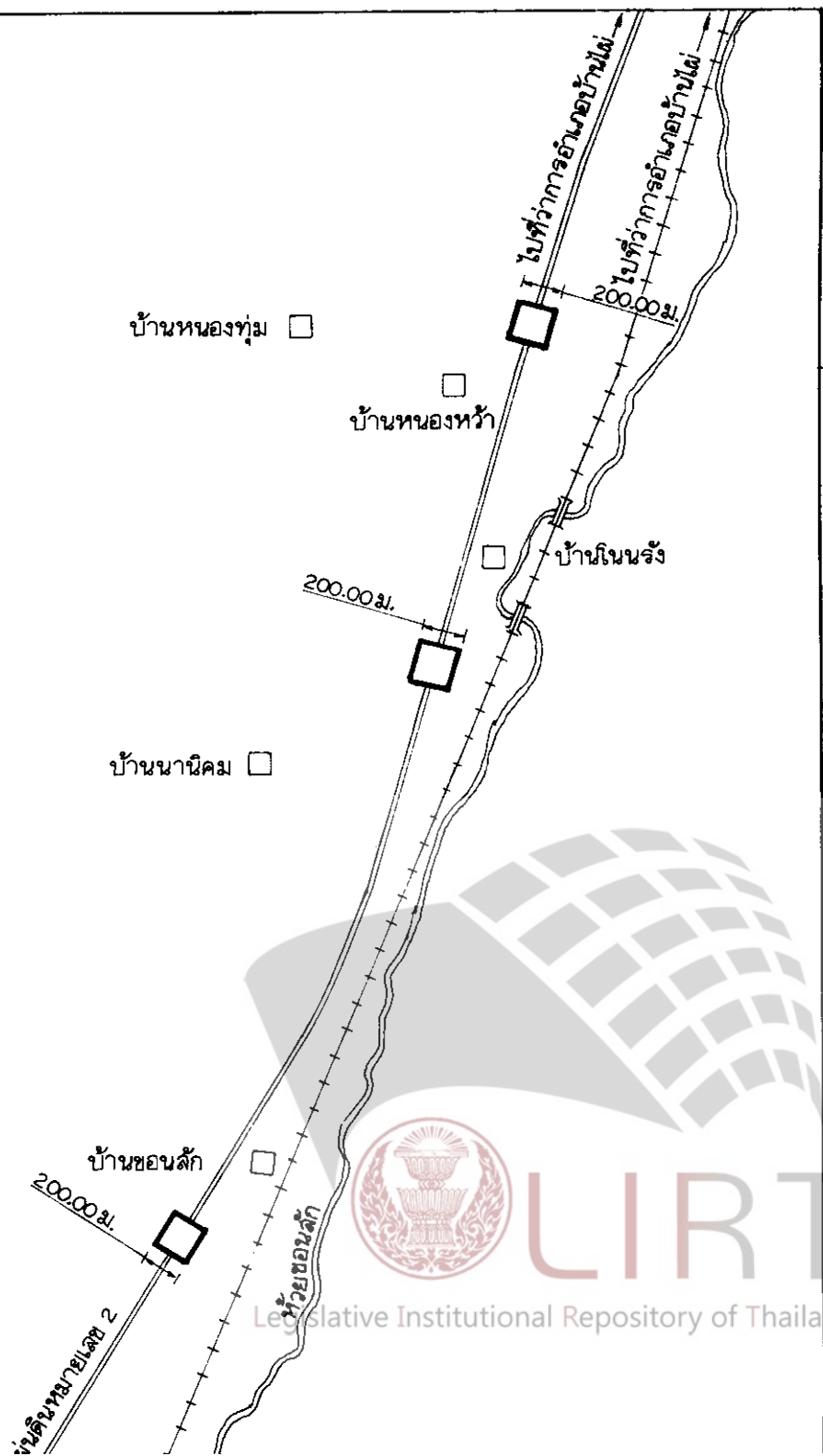
พ.ศ. 2537

มาตราส่วน 1: 50,000



102° 40'

อำเภอบ้านไผ่  
จังหวัดขอนแก่น

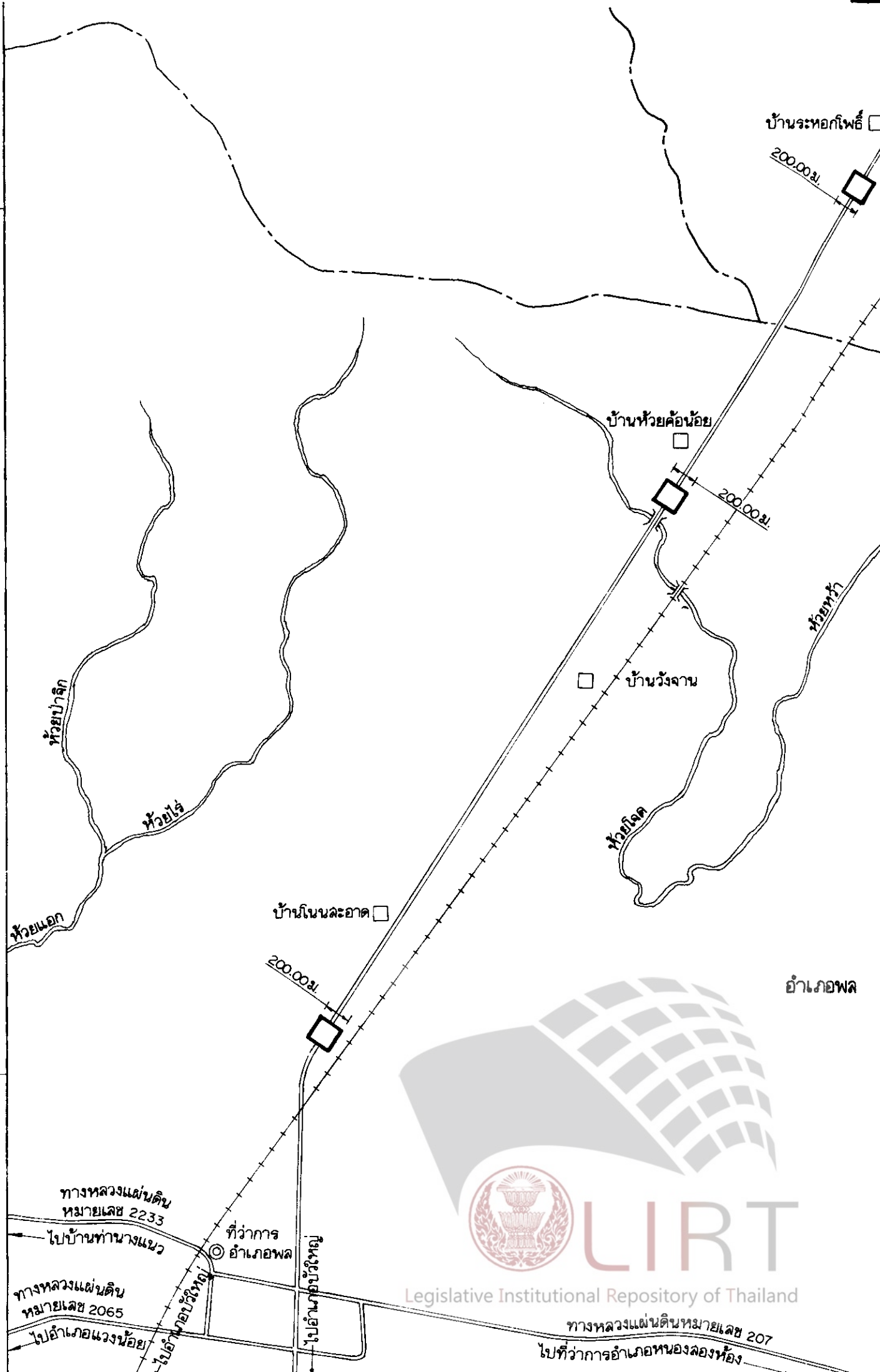


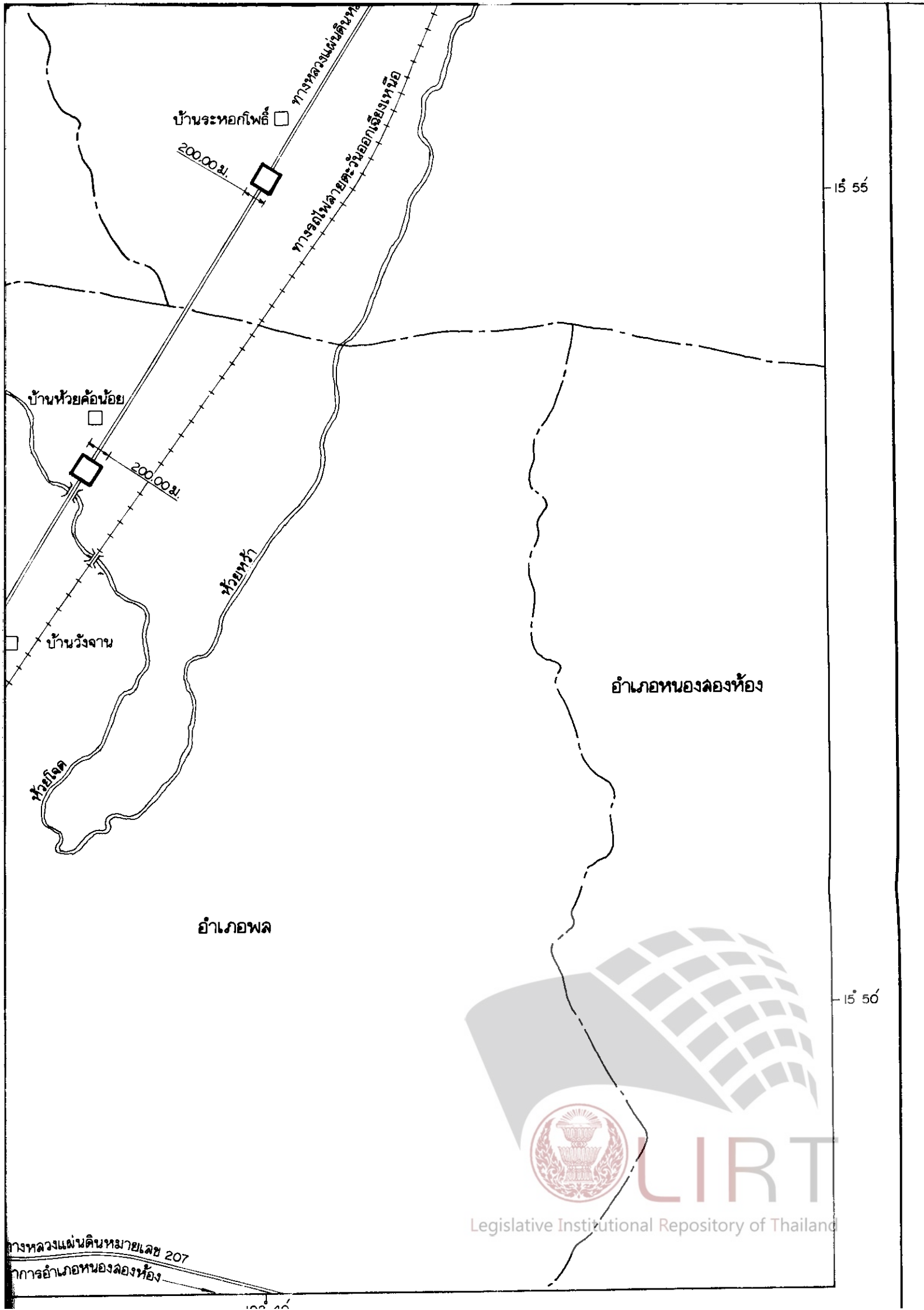
LIRT

Legislative Institutional Repository of Thailand

15° 55'

15° 50'





บ้านระหอกโพธิ์

200.00 ม.

ทางหลวงแผ่นดินหมายเลข 207  
ทางรถไฟสายตะวันออกเฉียงเหนือ

บ้านห้วยค้อน้อย

200.00 ม.

บ้านวังจาม

ห้วยท้ว

ห้วยคุด

อำเภอพล

อำเภอหนองล่องห้อง

15° 55'

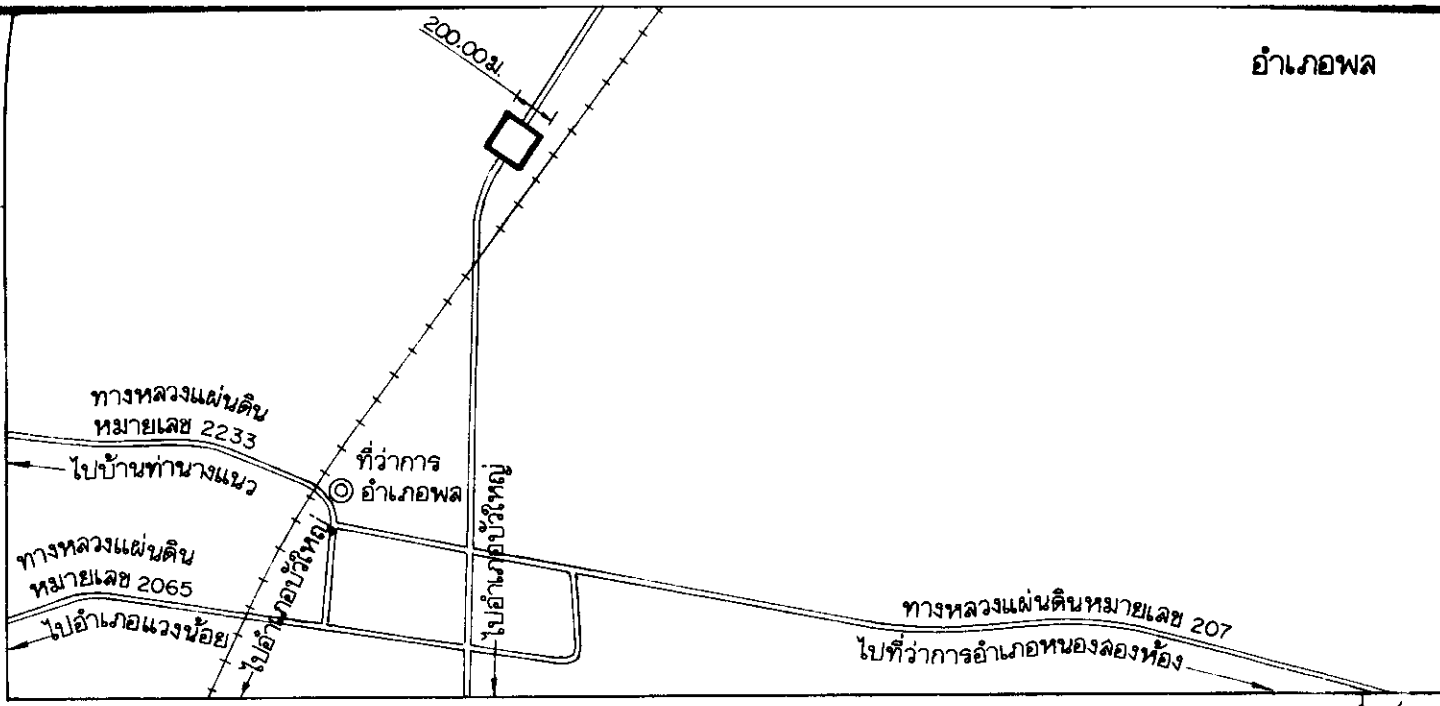
15° 56'



Legislative Institutional Repository of Thailand



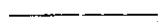
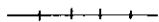
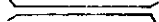

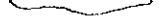


ทางหลวงแผ่นดินหมายเลข 207  
การอำเภอหนองล่องห้อง

15 50



102 40

**เครื่องหมาย**

-  แนวเขตที่ดินในบริเวณที่จะเวนคืน
-  เขตอำเภอ
-  ทางหลวง
-  ทางรถไฟ
-  ละพาน
-  ห้วย
-  หนอง
-  ที่ว่าการอำเภอ
-  หมู่บ้าน





อำเภอพล

15 50

หลวงแผ่นดินหมายเลข 207  
การอำเภอหนองล่องห้อง

102 40

  
(นายวิชา ฉรรพนุเคราะห์)  
ผู้อำนวยการกองจัดกรรมสิทธิ์ที่ดิน

  
(นายฉันทน์ ศรีรุ่งโรจน์)  
อธิบดีกรมทางหลวง

หมายเหตุ :- เหตุผลในการประกาศใช้พระราชกฤษฎีกาฉบับนี้ คือ เนื่องจากมีความจำเป็นจะต้องขยายทางหลวงแผ่นดินหมายเลข ๒ สายสระบุรี - หนองคาย (เขตแดน) ตอนอำเภอพล - อำเภอบ้านไผ่ ที่บ้านโนนสะอาด บ้านห้วยค้อน้อย บ้านระหอกโพธิ์ บ้านขอนแก่น บ้านโนนรัง และบ้านหนองหว้า ในท้องที่อำเภอพล และอำเภอบ้านไผ่ จังหวัดขอนแก่น เพื่ออำนวยความสะดวกและความรวดเร็วแก่การจราจรและการขนส่งอันเป็นกิจการสาธารณูปโภค ในการนี้สมควรกำหนดเขตที่ดินในบริเวณที่จะเวนคืนในท้องที่ดังกล่าว เพื่อให้เจ้าหน้าที่หรือผู้ซึ่งได้รับมอบหมายจากเจ้าหน้าที่มีสิทธิเข้าไปทำการสำรวจและเพื่อทราบข้อเท็จจริงเกี่ยวกับอสังหาริมทรัพย์ที่จะต้องเวนคืนที่แน่นอน จึงจำเป็นต้องตราพระราชกฤษฎีกานี้