


ตอนที่ ๓๕ เล่ม ๖๗ ราชกิจจานุเบกษา ๒๗ มิถุนายน ๒๔๕๓



พระราชกฤษฎีกา
เปลี่ยนแปลงเขตเทศบาลตำบลแม่สอด
จังหวัดตาก พ.ศ. ๒๔๕๓

ในพระปรมาภิไธย
พระบาทสมเด็จพระปรมินทรมหาภูมิพลอดุลยเดช
รังสิต กรมพระชัยนาทนเรนทร
ผู้สำเร็จราชการแทนพระองค์
ให้ไว้ ณ วันที่ ๑๗ มิถุนายน พ.ศ. ๒๔๕๓
เป็นปีที่ ๕ ในรัชกาลปัจจุบัน

ตอนที่ ๓๕ เล่ม ๖๗ ราชกิจจานุเบกษา ๒๗ มิถุนายน ๒๔๕๓

โดยที่เป็นการสมควรเปลี่ยนแปลงเขตเทศบาลตำบล
แม่สอด จังหวัดตาก เสียใหม่ตามความจำเป็นแห่งการ
บริหารงานของเทศบาล

พระมหากษัตริย์ อาศัยอำนาจตามความในมาตรา ๑๕๗
ของรัฐธรรมนูญแห่งราชอาณาจักรไทย และมาตรา ๑๑ แห่ง
พระราชบัญญัติเทศบาล พุทธศักราช ๒๔๘๖ จึงมีพระ
บรมราชโองการให้ตราพระราชกฤษฎีกาขึ้นไว้ ดังต่อไปนี้

มาตรา ๑ พระราชกฤษฎีกานี้เรียกว่า “พระราช
กฤษฎีกาเปลี่ยนแปลงเขตเทศบาลตำบลแม่สอด จังหวัด
ตาก พ.ศ. ๒๔๕๓”

มาตรา ๒ พระราชกฤษฎีกานี้ให้ใช้บังคับตั้งแต่วันถัด
จากวันประกาศในราชกิจจานุเบกษาเป็นต้นไป

มาตรา ๓ ให้เปลี่ยนแปลงเขตเทศบาลตำบลแม่สอด
จังหวัดตาก ซึ่งได้กำหนดไว้ตามมาตรา ๔ แห่งพระราช
กฤษฎีกาจัดตั้งเทศบาลตำบลแม่สอด จังหวัดตาก พุทธ
ศักราช ๒๔๘๒ เสียใหม่ ดังต่อไปนี้

ตอนที่ ๓๕ เล่ม ๖๗ ราชกิจจานุเบกษา ๒๗ มิถุนายน ๒๔๕๓

ด้านเหนือ ตั้งแต่หลักเขตที่ ๑ ซึ่งตั้งอยู่ที่ริมหัว

แม่สอดฝั่งเหนือ โดยวัดจากวัดคอนแก้วเป็นเส้นตรงไปทางทิศตะวันตกเฉียงเหนือ ๘๕๐ เมตร และเป็นมุม ๓๐ องศา ๓๕ ลิปดา แล้วตัดเป็นเส้นตรงไปทางทิศตะวันออกเฉียงเหนือ ผ่านทุ่งนาหมู่บ้านสองแคว (หมู่ที่ ๖) ผ่านทางไปบ้านแม่ปะ และผ่านทางไปวัดป่า จดหลักเขตที่ ๒ ริมทางไปวัดป่าด้านตะวันออก โดยวัดจากวัดสุนทรการาม เป็นระยะ ๓๕๐ เมตร

จากหลักเขตที่ ๒ หักเป็นเส้นตรง ทำมุมกับเส้นหลักเขตที่ ๒ และที่ ๑ เป็นมุม ๑๘๘ องศา ๓๕ ลิปดา ตรงไปทางทิศตะวันออกเฉียงเหนือ ผ่านทุ่งนาและป่าละเมาะ เป็นระยะ ๒๒๖๕ เมตร จดหลักเขตที่ ๓

ด้านตะวันออก จากหลักเขตที่ ๓ หักเป็นเส้นตรง ทำมุมกับเส้นหลักเขตที่ ๓ และที่ ๒ เป็นมุม ๘๖ องศา ๕๔ ลิปดา ตรงไปทางทิศตะวันออกเฉียงใต้ ผ่านทุ่งนาและทางไปจังหวัดตาก ตรง ก.ม. ๓ ริมทางด้านใต้ จดหลักเขตที่ ๔

ตอนที่ ๓๕ เล่ม ๖๗ ราชกิจจานุเบกษา ๒๗ มิถุนายน ๒๔๙๓

จากหลักเขตที่ ๔ หักเป็นเส้นตรงไปทางทิศตะวันออกเฉียงใต้ ผ่านทุ่งนาและห้วยแม่สอด ถึงเชิงสะพานศาลาห้องโถงที่ริมทางไปบ้านค้างพิบาล ด้านเหนือจดหลักเขตที่ ๕

ด้านใต้ จากหลักเขตที่ ๕ หักเป็นเส้นไปทางทิศตะวันตกเฉียงใต้ ผ่านทางไปบ้านค้างพิบาล เลี้ยวไปตามลำเหมืองห้องโถงฝั่งเหนือ ผ่านทางไปบ้านแม่ดาวกลาง ถึงเชิงสะพานบ้านแม่ดาวครุบาโน ด้านตะวันตก จดหลักเขตที่ ๖

ด้านตะวันตก จากหลักเขตที่ ๖ หักเป็นเส้นตรงไปทางทิศตะวันตกเฉียงเหนือ ผ่านทุ่งนาทางไปแม่น้ำเมยถึงเชิงสะพานทางไปแม่น้ำเมยฝั่งตะวันออกริมทางด้านเหนือตรงหลักเสาโทรเลขที่ ๑๒๒๘ จดหลักเขตที่ ๗

จากหลักเขตที่ ๗ หักเป็นเส้นตรงไปทางทิศตะวันออกเฉียงเหนือ ผ่านทุ่งนาห้วยแม่สอดจนจดหลักเขตที่ ๑

ดังปรากฏในแผนผังท้ายพระราชกฤษฎีกานี้

ตอนที่ ๓๕ เล่ม ๖๗ ราชกิจจานุเบกษา ๒๗ มิถุนายน ๒๔๕๓

ตามเส้นแนวเขตที่กำหนดไว้ในมาตรา ๓ ให้มีหลัก
ข้อยกไว้เพื่อแสดงแนวเขตด้วยตามควร

มาตรา ๔ ที่ดินแปลงใดหรือโรงเรือนสิ่งปลูกสร้างใด
เหลื่อมล้ำเข้ามาในเส้นเขตที่กำหนดไว้ในมาตรา ๓ แม้แต่
ส่วนหนึ่งส่วนใด ให้ถือว่าที่ดินแปลงนั้นหรือโรงเรือนสิ่ง
ปลูกสร้างนั้นอยู่ในเขตเทศบาลเต็มทุกส่วน

มาตรา ๕ ให้รัฐมนตรีว่าการกระทรวงมหาดไทยรักษา
การตามพระราชกฤษฎีกานี้

ผู้รับสนองพระบรมราชโองการ

จอมพล ป. พิบูลสงคราม

นายกรัฐมนตรี





คลองวัดกุดน้อย

คลองวัดกุดน้อย

ถนนวัดกุดน้อย

ถนนวัดกุดน้อย

คลองวัดกุดน้อย

สนามกีฬา

สนามกีฬา

คลองวัดกุดน้อย

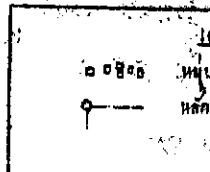
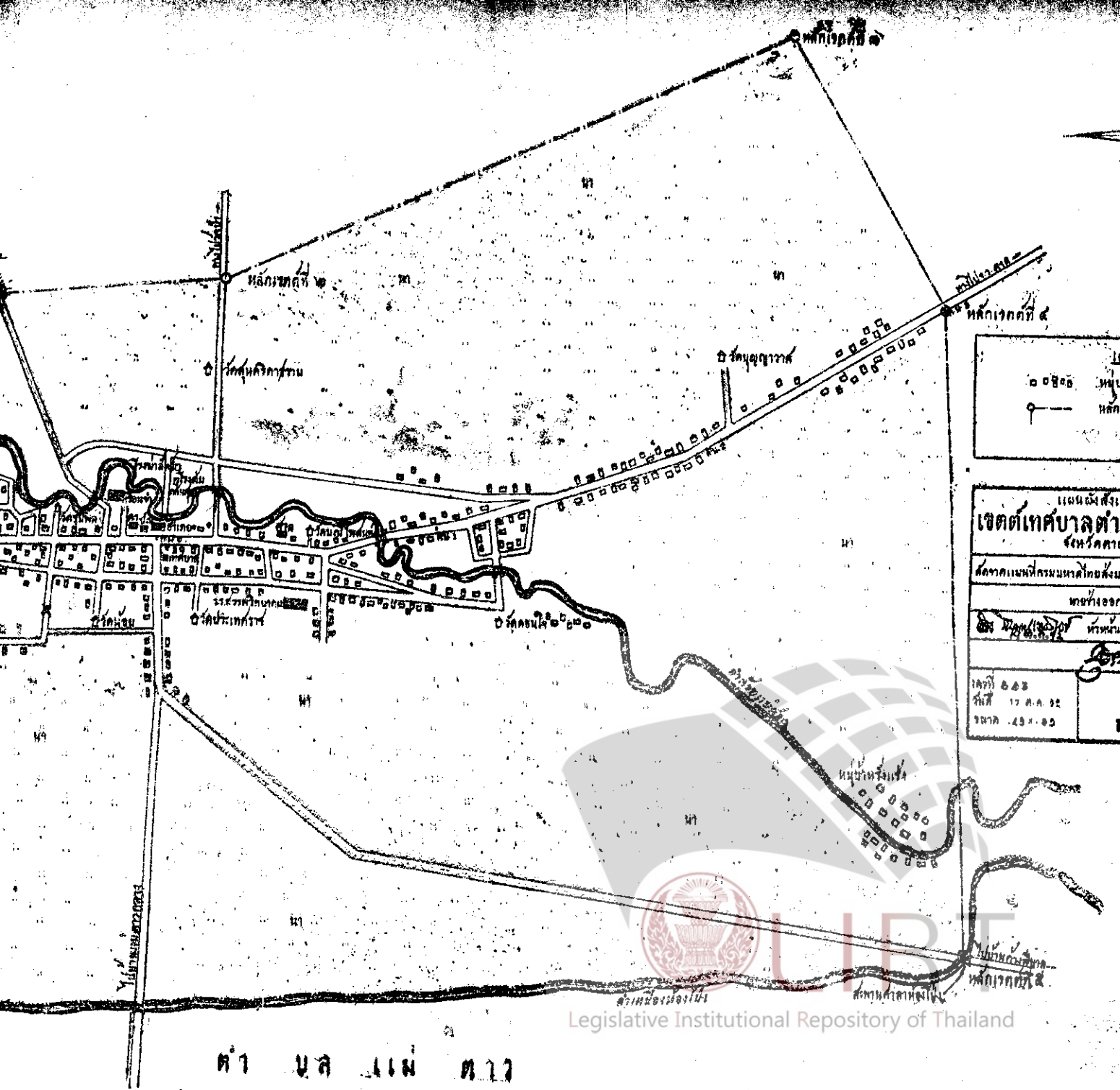
ถนนวัดกุดน้อย

ถนนวัดกุดน้อย



LIRT

Ministry of Thailand



เขตเทศบาลตำบล	
จังหวัดตาก	
ตำบลแม่เหล็ก	
พื้นที่ ๑๑๖๖ ไร่ ๑๑๖๖ ตารางวา	
วันที่ ๑๖ สิงหาคม ๒๕๒๖	
ปีที่ ๑๖	
เลขที่ ๑๖	

๓๑ ๒๓ ๑๖ ๓๓

