

พระราชกฤษฎีกา

กำหนดเขตที่ดิน ในท้องที่ตำบลสี่ขีด ตำบลสิชล ตำบลทุ่งปรัง
ตำบลเขาน้อย และตำบลฉลอง อำเภอสิชล จังหวัดนครศรีธรรมราช
ให้เป็นเขตปฏิรูปที่ดิน

พ.ศ. ๒๕๕๒

ภูมิพลอดุลยเดช ป.ร.

ให้ไว้ ณ วันที่ ๑๔ สิงหาคม พ.ศ. ๒๕๕๒

เป็นปีที่ ๕๔ ในรัชกาลปัจจุบัน

พระบาทสมเด็จพระปรมินทรมหาภูมิพลอดุลยเดช มีพระบรมราชโองการโปรดเกล้าฯ ให้
ประกาศว่า

โดยที่เป็นการสมควรกำหนดเขตที่ดิน ในท้องที่ตำบลสี่ขีด ตำบลสิชล ตำบลทุ่งปรัง
ตำบลเขาน้อย และตำบลฉลอง อำเภอสิชล จังหวัดนครศรีธรรมราช ให้เป็นเขตปฏิรูปที่ดิน

อาศัยอำนาจตามความในมาตรา ๒๒๑ ของรัฐธรรมนูญแห่งราชอาณาจักรไทย และมาตรา ๒๕
วรรคหนึ่ง แห่งพระราชบัญญัติการปฏิรูปที่ดินเพื่อเกษตรกรรม พ.ศ. ๒๕๑๘ จึงทรงพระกรุณาโปรดเกล้าฯ ให้
ตราพระราชกฤษฎีกาขึ้นไว้ ดังต่อไปนี้

มาตรา ๑ พระราชกฤษฎีกานี้เรียกว่า “พระราชกฤษฎีกากำหนดเขตที่ดิน ในท้องที่ตำบลสี่ขีด
ตำบลสิชล ตำบลทุ่งปรัง ตำบลเขาน้อย และตำบลฉลอง อำเภอสิชล จังหวัดนครศรีธรรมราช ให้เป็น
เขตปฏิรูปที่ดิน พ.ศ. ๒๕๕๒”

มาตรา ๒ พระราชกฤษฎีกานี้ให้ใช้บังคับตั้งแต่วันถัดจากวันประกาศในราชกิจจานุเบกษา
เป็นต้นไป



LIRT

มาตรา ๓ ให้ที่ดินในท้องที่ตำบลสี่ขีด ตำบลลิซล ตำบลทุ่งปรัง ตำบลเขาน้อย และตำบลฉลอง อำเภอสิชล จังหวัดนครศรีธรรมราช ภายในแนวเขตตามแผนที่ท้ายพระราชกฤษฎีกานี้ เป็นเขตปฏิรูปที่ดิน

มาตรา ๔ ให้รัฐมนตรีว่าการกระทรวงการคลัง รัฐมนตรีว่าการกระทรวงเกษตรและสหกรณ์ และรัฐมนตรีว่าการกระทรวงมหาดไทยรักษาการตามพระราชกฤษฎีกานี้

ผู้รับสนองพระบรมราชโองการ

ชวน หลีกภัย

นายกรัฐมนตรี

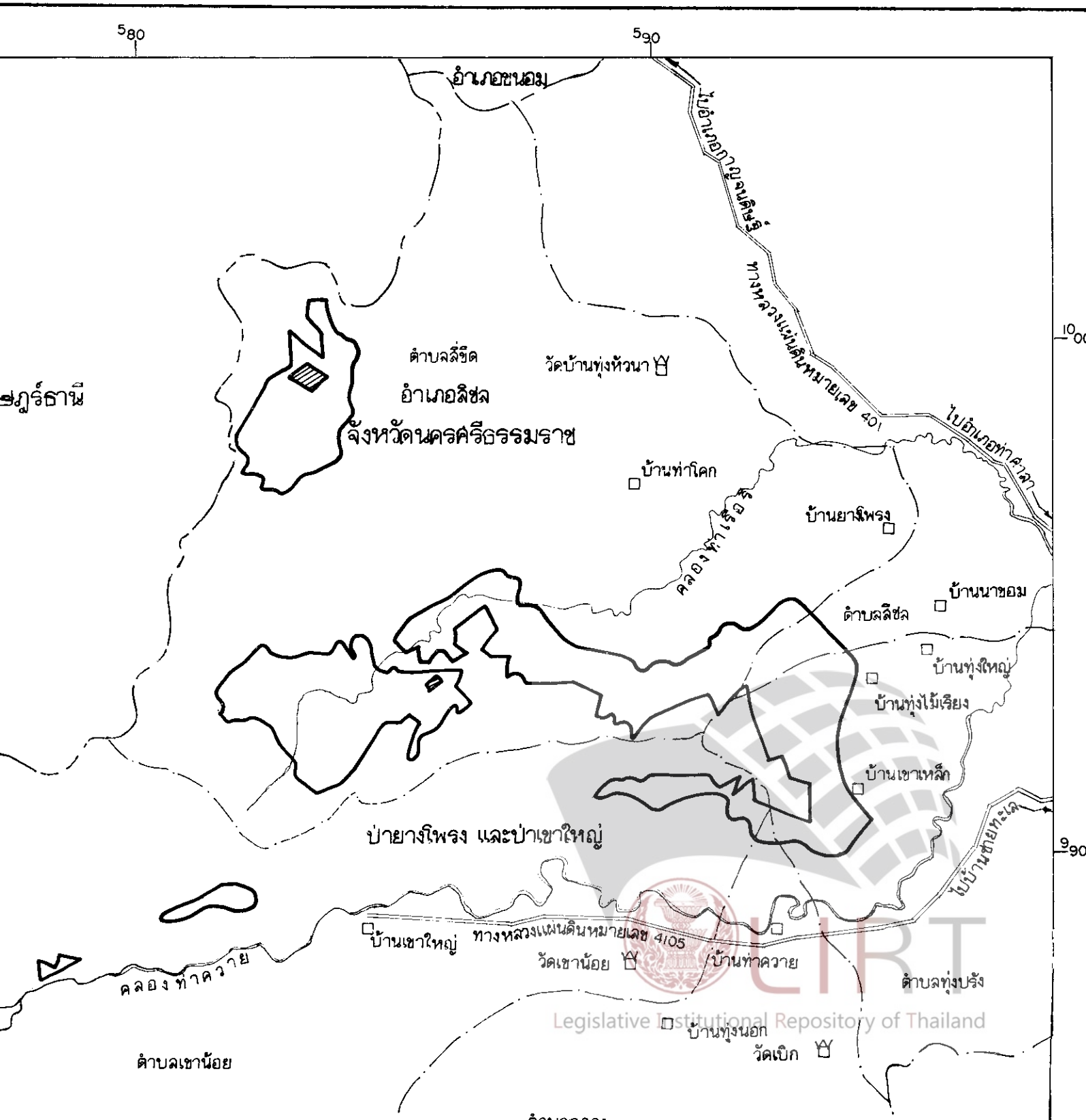
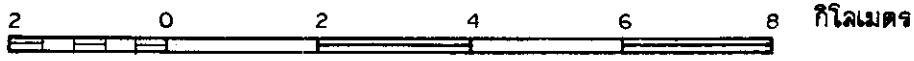
แผนที่ท้ายพระราชกฤษฎีกา

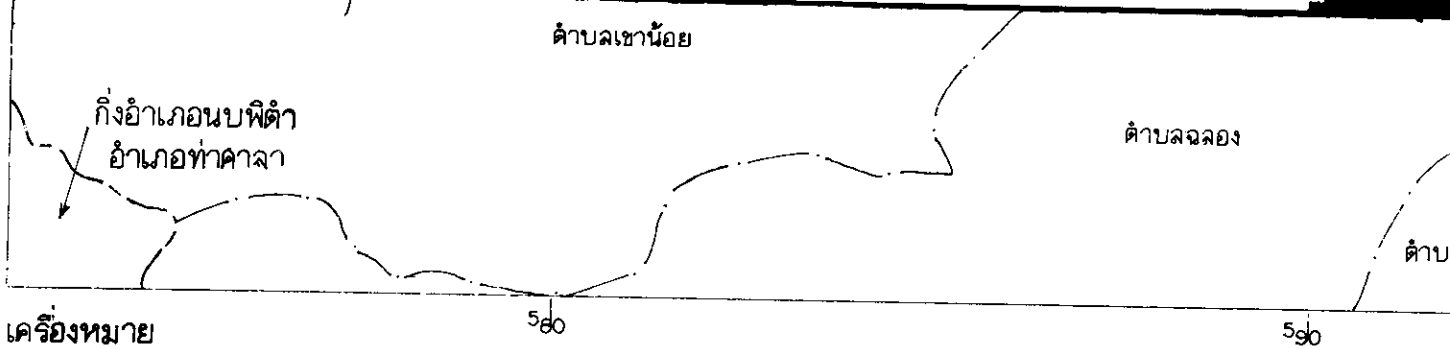
ที่ดิน ในท้องที่ตำบลลิซัด ตำบลลิซล ตำบลทุ่งบรั้ง ตำบลเขาน้อย และตำบลฉลอง อำเภอลิซล จังหวัดนครศรีธรรมราช

ให้เป็นเขตปฏิรูปที่ดิน





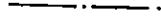




พ.ศ. 2542

มาตราส่วน 1 : 100,000





เครื่องหมาย

-  แนวเขตปฎิรูปที่ดิน
-  บริเวณที่กั้นออกจากเขตปฎิรูปที่ดิน
-  เขตจังหวัด
-  เขตอำเภอ เขตกิ่งอำเภอ
-  เขตตำบล
-  ทางหลวง
-  คลอง
-  หมู่บ้าน
-  วัด

เลขชาติการณ



ตำบลเขาน้อย

วัดเบิก

ตำบลฉลอง

ตำบลเดาเกา

ตำบลเทพราช

580

590

เขตปฏิรูปที่ดิน

แผนที่กันออกจากเขตปฏิรูปที่ดิน

จังหวัด

อำเภอ เขตกิ่งอำเภอ

ตำบล

คลอง

บึง

บ้าน

(นายธวัชชัย ดำใจวัฒนา)

ผู้อำนวยการกองจัดการปฏิรูปที่ดิน

(นายอุดร ชจรเวทาคัน)

เลขที่การดำเนินงานการปฏิรูปที่ดินเพื่อเกษตรกรรม



Legislative Institutional Repository of Thailand

หมายเหตุ :- เหตุผลในการประกาศใช้พระราชกฤษฎีกานี้ คือ เนื่องจากในท้องที่ตำบลสี่ขีด ตำบลสิชล ตำบลทุ่งปรัง ตำบลเขาน้อย และตำบลฉลอง อำเภอสิชล จังหวัดนครศรีธรรมราช มีเกษตรกรผู้ไม่มีที่ดินประกอบเกษตรกรรมเป็นของตนเอง หรือมีที่ดินเล็กน้อยไม่เพียงพอแก่การครองชีพ หรือต้องเช่าที่ดินของผู้อื่นประกอบเกษตรกรรมอยู่เป็นจำนวนมาก สมควรกำหนดเขตที่ดินในท้องที่ดังกล่าวให้เป็นเขตปฏิรูปที่ดิน จึงจำเป็นต้องตราพระราชกฤษฎีกานี้