

พระราชกฤษฎีกา

กำหนดบริเวณที่ดินป่าเชียงดาว และป่าลุ่มน้ำแม่ฝาง
ในท้องที่ตำบลเมืองนะ ตำบลทุ่งข้าวพวง ตำบลปิงโค้ง
อำเภอเชียงดาว ตำบลเปียงหลวง ตำบลแสนไห ตำบลเมืองแหง
อำเภอเวียงแหง และตำบลหนองบัว ตำบลศรีดงเย็น
อำเภอไชยปราการ จังหวัดเชียงใหม่
ให้เป็นอุทยานแห่งชาติ

พ.ศ. ๒๕๕๓

ภูมิพลอดุลยเดช ป.ร.

ให้ไว้ ณ วันที่ ๒๘ ตุลาคม พ.ศ. ๒๕๕๓

เป็นปีที่ ๕๕ ในรัชกาลปัจจุบัน

พระบาทสมเด็จพระปรมินทรมหาภูมิพลอดุลยเดช มีพระบรมราชโองการโปรดเกล้าฯ ให้
ประกาศว่า

โดยที่เป็นการสมควรกำหนดบริเวณที่ดินป่าเชียงดาว และป่าลุ่มน้ำแม่ฝาง ในท้องที่ตำบลเมืองนะ
ตำบลทุ่งข้าวพวง ตำบลปิงโค้ง อำเภอเชียงดาว ตำบลเปียงหลวง ตำบลแสนไห ตำบลเมืองแหง อำเภอ
เวียงแหง และตำบลหนองบัว ตำบลศรีดงเย็น อำเภอไชยปราการ จังหวัดเชียงใหม่ ให้เป็นอุทยานแห่งชาติ

อาศัยอำนาจตามความในมาตรา ๒๒๑ ของรัฐธรรมนูญแห่งราชอาณาจักรไทย และมาตรา ๖
วรรคหนึ่ง แห่งพระราชบัญญัติอุทยานแห่งชาติ พ.ศ. ๒๕๐๔ จึงทรงพระกรุณาโปรดเกล้าฯ ให้
ตราพระราชกฤษฎีกาขึ้นไว้ ดังต่อไปนี้



LIRT

มาตรา ๑ พระราชกฤษฎีกานี้เรียกว่า “พระราชกฤษฎีกากำหนดบริเวณที่ดินป่าเชียงดาว และป่าลุ่มน้ำแม่ฝาง ในท้องที่ตำบลเมืองนะ ตำบลทุ่งข้าวพวง ตำบลปิงโค้ง อำเภอเชียงดาว ตำบลเปียงหลวง ตำบลแสนไห ตำบลเมืองแหง อำเภอเวียงแหง และตำบลหนองบัว ตำบลศรีดงเย็น อำเภอไชยปราการ จังหวัดเชียงใหม่ ให้เป็นอุทยานแห่งชาติ พ.ศ. ๒๕๕๓”

มาตรา ๒ พระราชกฤษฎีกานี้ให้ใช้บังคับตั้งแต่วันถัดจากวันประกาศในราชกิจจานุเบกษา เป็นต้นไป

มาตรา ๓ ให้บริเวณที่ดินป่าเชียงดาว และป่าลุ่มน้ำแม่ฝาง ในท้องที่ตำบลเมืองนะ ตำบลทุ่งข้าวพวง ตำบลปิงโค้ง อำเภอเชียงดาว ตำบลเปียงหลวง ตำบลแสนไห ตำบลเมืองแหง อำเภอเวียงแหง และตำบลหนองบัว ตำบลศรีดงเย็น อำเภอไชยปราการ จังหวัดเชียงใหม่ ภายในแนวเขตตามแผนที่ท้ายพระราชกฤษฎีกานี้ เป็นอุทยานแห่งชาติ

มาตรา ๔ ให้รัฐมนตรีว่าการกระทรวงเกษตรและสหกรณ์รักษาการตามพระราชกฤษฎีกานี้

ผู้รับสนองพระบรมราชโองการ

ชวน หลีกภัย

นายกรัฐมนตรี

แผนที่ท้ายพระราชกฤษฎีกา

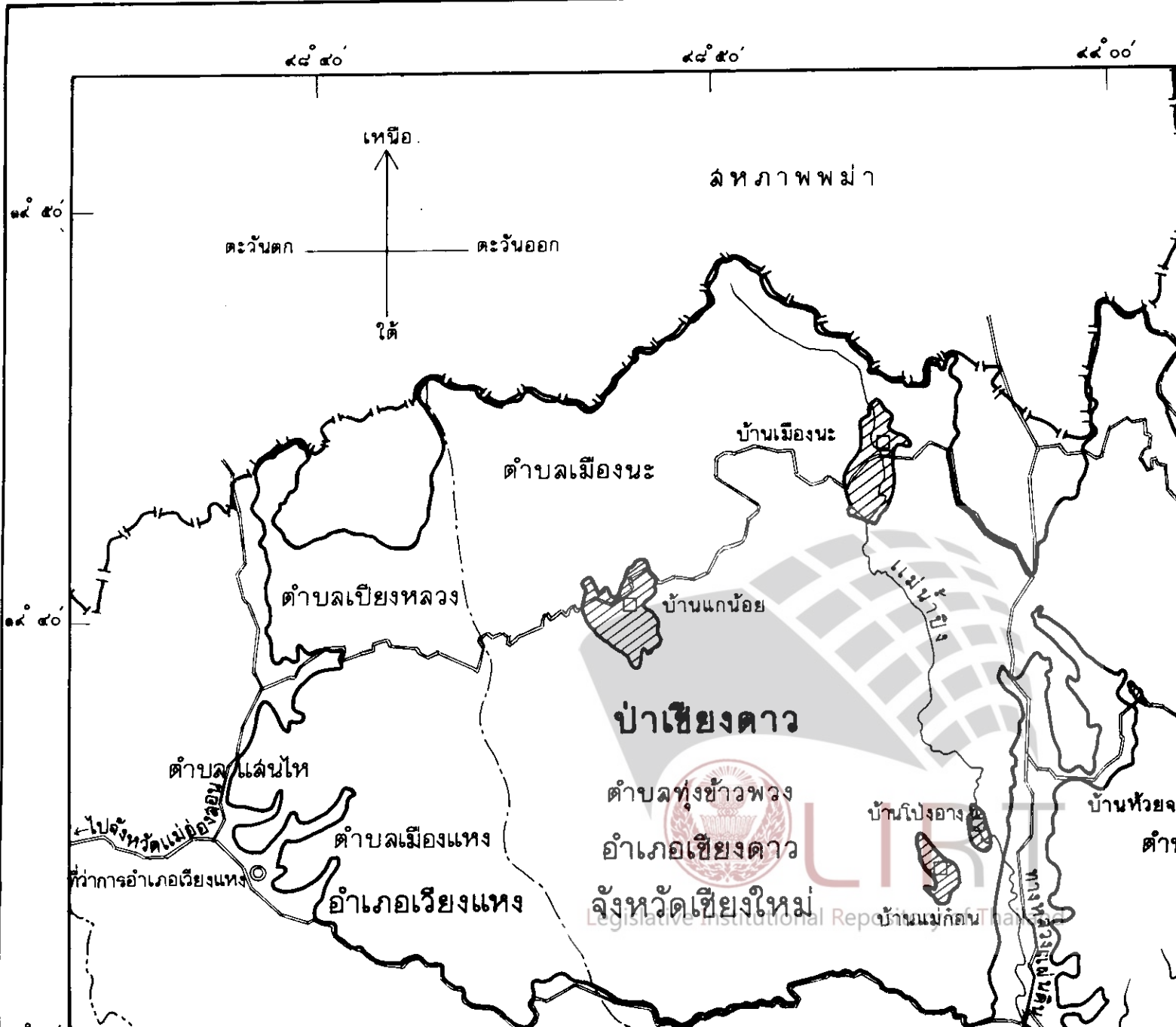
กำหนดบริเวณที่ดินป่าเชียงดาว และป่าลุ่มน้ำแม่ฝาง ในท้องที่ตำบลเมืองนง ตำบลปึงโค้ง อำเภอเชียงดาว ตำบลเปียงหลวง ตำบลแล่นไห ตำบลเมือง และตำบลหนองบัว ตำบลศรีดงเย็น อำเภอไชยปราการ จังหวัด

ให้เป็นอุทยานแห่งชาติ

พ.ศ. ๒๕๔๓

เนื้อที่ประมาณ ๑,๑๒๓.๓๓๖ ตารางกิโลเมตร หรือประมาณ ๗๐๖,๐๐๐ ไร่
มาตราส่วน ๑ : ๒๕๐,๐๐๐

เมตร ๕,๐๐๐ ๒,๕๐๐ ๐ ๒.๕ ๕ ๗.๕ ๑๐ กิโลเมตร



แผนที่ทำยพระราชกฤษฎีกา

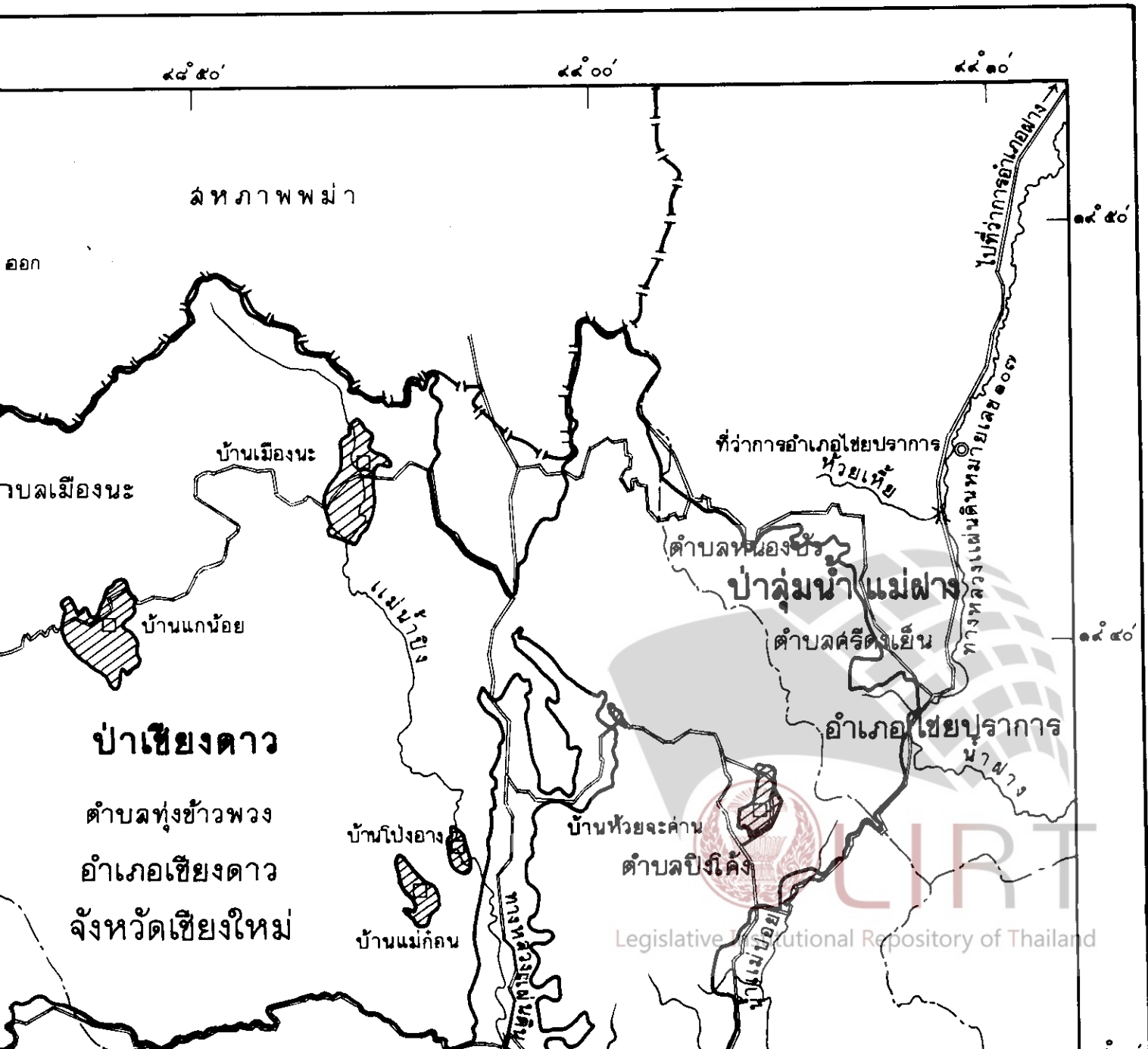
ดาว และป่าลุ่มน้ำแม่ฝาง ในท้องที่ตำบลเมืองนะ ตำบลทุ่งข้าวพวง
ดาว ตำบลเปียงหลวง ตำบลแล่นไห ตำบลเมืองแหง อำเภอเวียงแหง
บั่ว ตำบลศรีดงเย็น อำเภอไชยปราการ จังหวัดเชียงใหม่

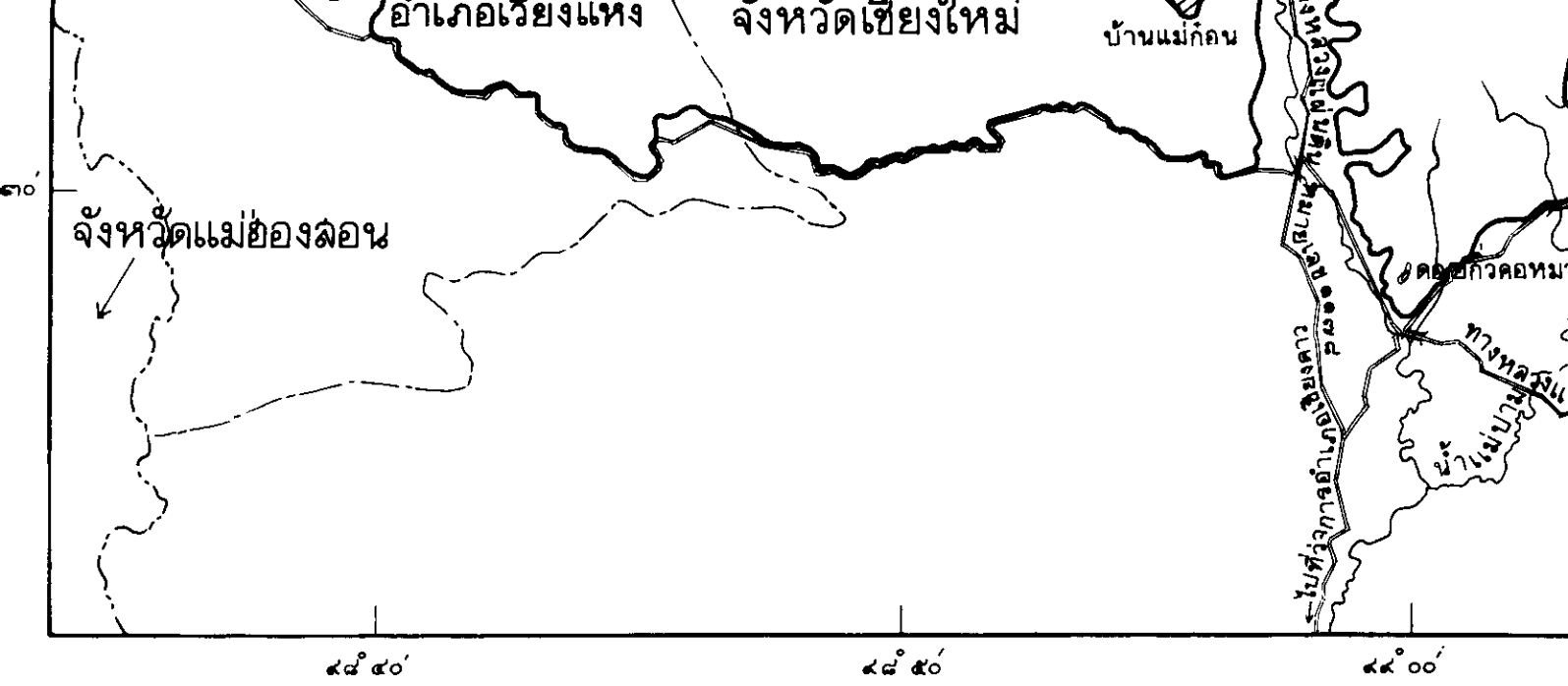
ให้เป็นอุทยานแห่งชาติ

พ.ศ. ๒๕๔๓



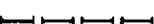


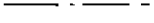





๒๓.๓๓๖ ตารางกิโลเมตร หรือประมาณ ๗๐๒,๐๘๕ ไร่
มาตราส่วน ๑ : ๒๕๐,๐๐๐

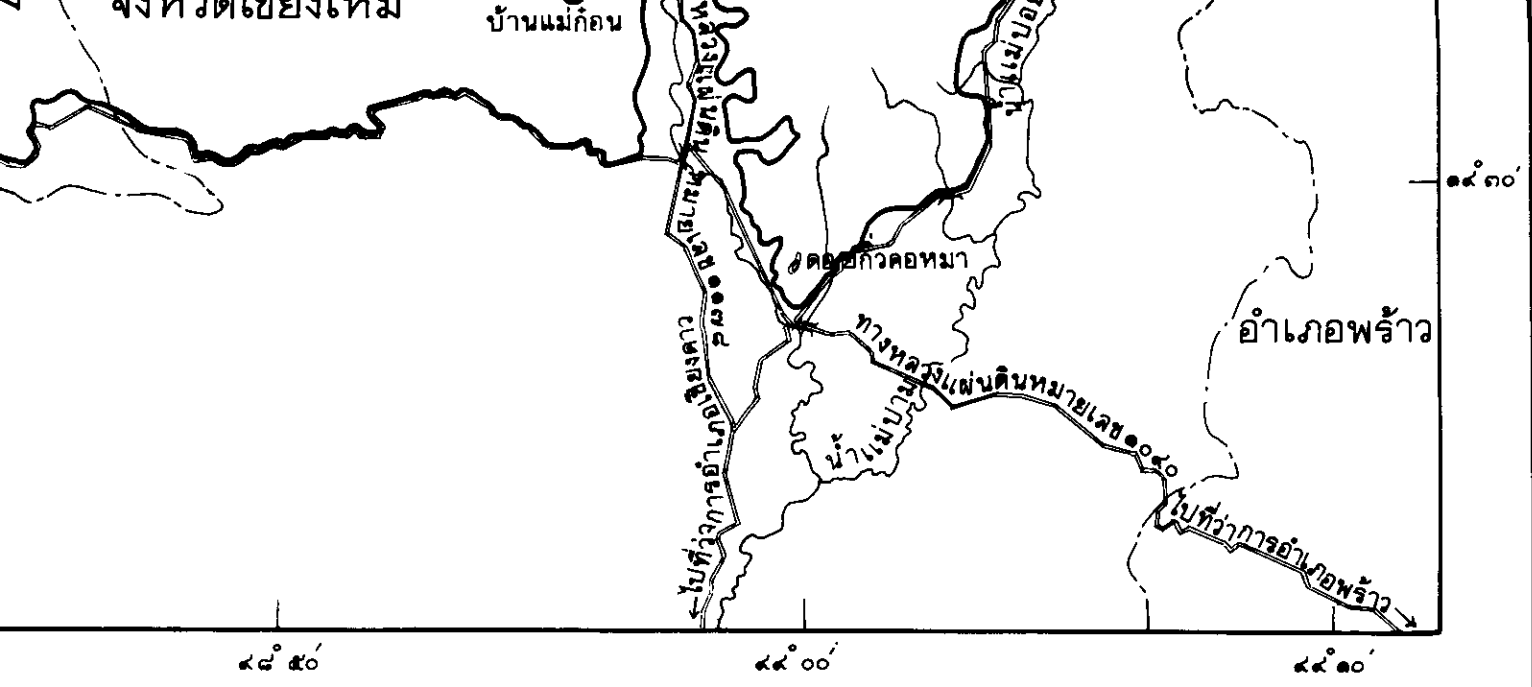
๕,๐๐๐ ๑๐,๐๐๐ ๑๕,๐๐๐ ๒๐,๐๐๐ ๒๕,๐๐๐ ๓๐ กิโลเมตร





เครื่องหมาย

-  แนวเขตอุทยานแห่งชาติ
-  บริเวณที่กั้นออกจากการเป็นอุทยานแห่งชาติ
-  เขตเส้นพรมแดนตามกฎหมาย ระหว่างประเทศไทยกับสหภาพพม่า
-  เขตจังหวัด
-  เขตอำเภอ
-  ทางหลวง ถนน
-  ละพาน
-  แม่น้ำ ห้วย
-  ดอย
-  ที่ว่าการอำเภอ
-  หมู่บ้าน



แห่งชาติ
 หว่างประเทศไทยกับสหภาพพม่า

 (นายวิเชียร พัฒนโกศัย)

ผู้อำนวยการลุ่มนอุทยานแห่งชาติ

 (นายปลอดประสพ สุรัสวดี)

อธิบดีกรมป่าไม้



หมายเหตุ :- เหตุผลในการประกาศใช้พระราชกฤษฎีกานี้ คือ เนื่องจากบริเวณที่ดินป่าเชียงดาว และป่าลุ่มน้ำแม่ฝาง ในท้องที่ตำบลเมืองนะ ตำบลทุ่งข้าวพวง ตำบลปิงโค้ง อำเภอเชียงดาว ตำบลเปียงหลวง ตำบลแสนไห ตำบลเมืองแหง อำเภอเวียงแหง และตำบลหนองบัว ตำบลศรีดงเย็น อำเภอไชยปราการ จังหวัดเชียงใหม่ เนื้อที่ประมาณ ๑,๑๒๓.๓๓๖ ตารางกิโลเมตร หรือประมาณ ๗๐๒,๐๘๕ ไร่ ประกอบด้วยทรัพยากรธรรมชาติที่สำคัญและมีค่า เช่น พันธุ์ไม้ ของป่า สัตว์ป่า นานาชนิด ตลอดจนทิวทัศน์ ป่า ภูเขา และถ้ำที่สวยงามยิ่ง สมควรกำหนดให้เป็นอุทยานแห่งชาติตามพระราชบัญญัติอุทยานแห่งชาติ พ.ศ. ๒๕๐๔ เพื่อสงวนไว้ให้คงอยู่ในสภาพธรรมชาติเดิม มิให้ถูกทำลายหรือเปลี่ยนแปลงไป เพื่อประโยชน์แก่การศึกษาและรื่นรมย์ของประชาชน และเพื่ออำนวยประโยชน์อื่นแก่รัฐและประชาชน จึงจำเป็นต้องตราพระราชกฤษฎีกานี้