



## พระราชกฤษฎีกา

กำหนดเขตที่ดิน ในท้องที่ตำบลหนองปรือ กิ่งอำเภอรัญญา  
อำเภอห้วยยอด และตำบลในเตา ตำบลท่าจั่ว ตำบลเขาปูน ตำบลห้วยยอด  
ตำบลปากแจ่ม อำเภอห้วยยอด จังหวัดตรัง  
ให้เป็นเขตปฏิรูปที่ดิน

พ.ศ. ๒๕๓๗

## ภูมิพลอดุลยเดช ป.ร.

ให้ไว้ ณ วันที่ ๒๓ พฤศจิกายน พ.ศ. ๒๕๓๗

เป็นปีที่ ๔๕ ในรัชกาลปัจจุบัน

พระบาทสมเด็จพระปรมินทรมหาภูมิพลอดุลยเดช มีพระบรมราชโองการโปรดเกล้าฯ ให้  
ประกาศว่า

โดยที่เป็นการสมควรกำหนดเขตที่ดิน ในท้องที่ตำบลหนองปรือ กิ่งอำเภอรัญญา อำเภอห้วยยอด  
และตำบลในเตา ตำบลท่าจั่ว ตำบลเขาปูน ตำบลห้วยยอด ตำบลปากแจ่ม อำเภอห้วยยอด จังหวัดตรัง  
ให้เป็นเขตปฏิรูปที่ดิน

อาศัยอำนาจตามความในมาตรา ๑๗๕ ของรัฐธรรมนูญแห่งราชอาณาจักรไทย และมาตรา ๒๕  
วรรคหนึ่ง แห่งพระราชบัญญัติการปฏิรูปที่ดินเพื่อเกษตรกรรม พ.ศ. ๒๕๑๘ จึงทรงพระกรุณาโปรดเกล้าฯ ให้  
ตราพระราชกฤษฎีกาขึ้นไว้ ดังต่อไปนี้

มาตรา ๑ พระราชกฤษฎีกานี้เรียกว่า “พระราชกฤษฎีกากำหนดเขตที่ดิน ในท้องที่ตำบล  
หนองปรือ กิ่งอำเภอรัญญา อำเภอห้วยยอด และตำบลในเตา ตำบลท่าจั่ว ตำบลเขาปูน ตำบลห้วยยอด  
ตำบลปากแจ่ม อำเภอห้วยยอด จังหวัดตรัง ให้เป็นเขตปฏิรูปที่ดิน พ.ศ. ๒๕๓๗”

มาตรา ๒ พระราชกฤษฎีกานี้ให้ใช้บังคับตั้งแต่วันถัดจากวันประกาศในราชกิจจานุเบกษา เป็นต้นไป

มาตรา ๓ ให้ที่ดินในท้องที่ตำบลหนองปรือ กิ่งอำเภอรัญญา อำเภอยะยง และตำบลในเดา ตำบลท่าจั่ว ตำบลเขาปูน ตำบลห้วยยอด ตำบลปากแจ่ม อำเภอยะยง จังหวัดตรัง ภายในแนวเขตตามแผนที่ท้ายพระราชกฤษฎีกานี้ เป็นเขตปฏิรูปที่ดิน

มาตรา ๔ ให้รัฐมนตรีว่าการกระทรวงการคลัง รัฐมนตรีว่าการกระทรวงเกษตรและสหกรณ์ และรัฐมนตรีว่าการกระทรวงมหาดไทยรักษาการตามพระราชกฤษฎีกานี้

ผู้รับสนองพระบรมราชโองการ

ชวน หลีกภัย

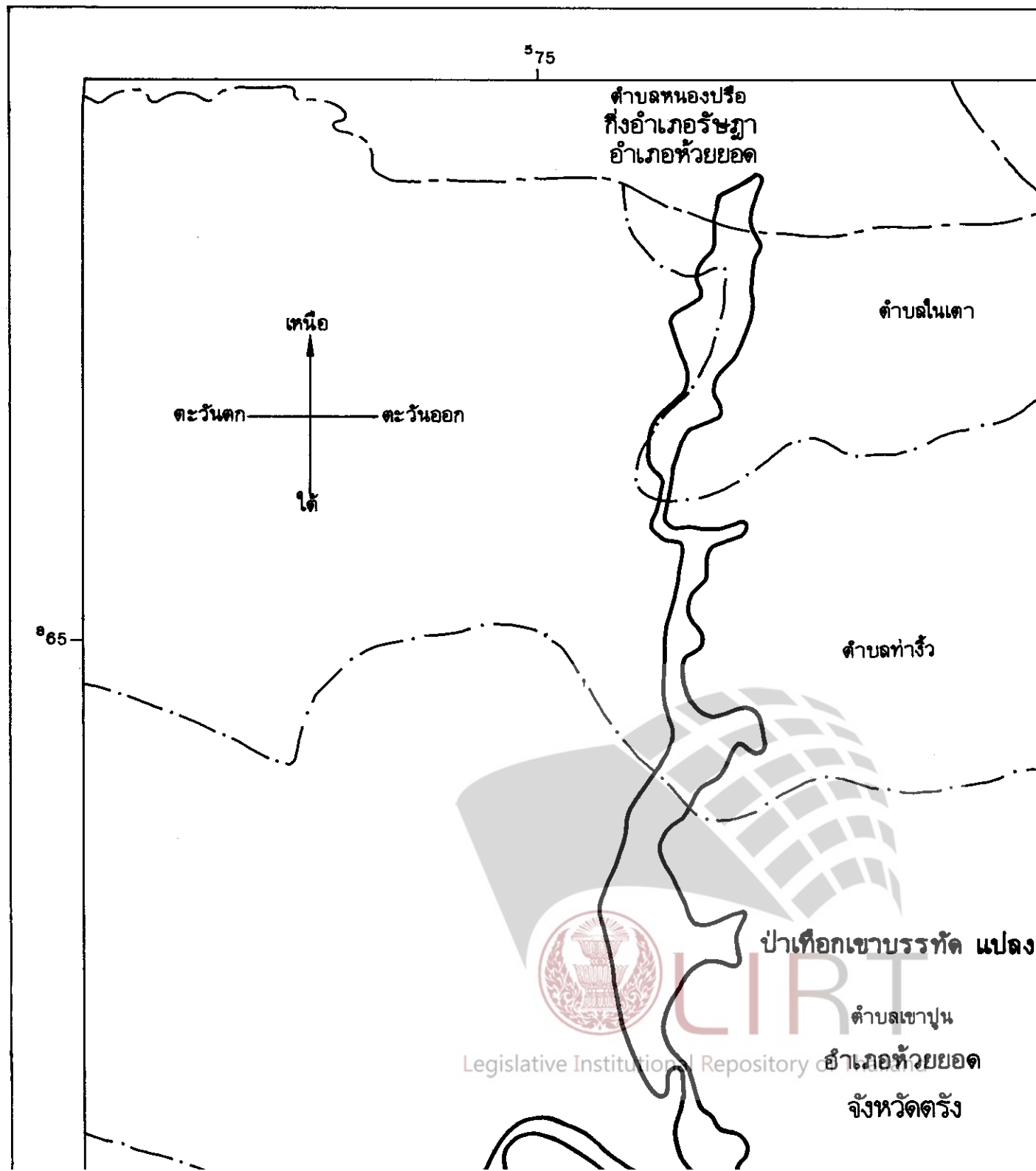
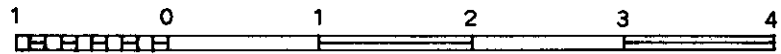
นายกรัฐมนตรี

แผนที่ท้ายพระราชกฤษฎีกา

กำหนดเขตที่ดิน ในท้องที่ตำบลหนองปรือ กิ่งอำเภอรังษีกา อำเภอยะยง  
ตำบลท่าจิว ตำบลเขาปูน ตำบลห้วยยอด ตำบลปากแจ่ม อำเภอยะยง  
ให้เป็นเขตปฏิรูปที่ดิน

พ.ศ. 2537

มาตราส่วน 1 : 50,000



# แผนที่ท้ายพระราชกฤษฎีกา

ที่ตำบลหนองปรือ กิ่งอำเภอรังษี อำเภอยะยง และตำบลในเตา

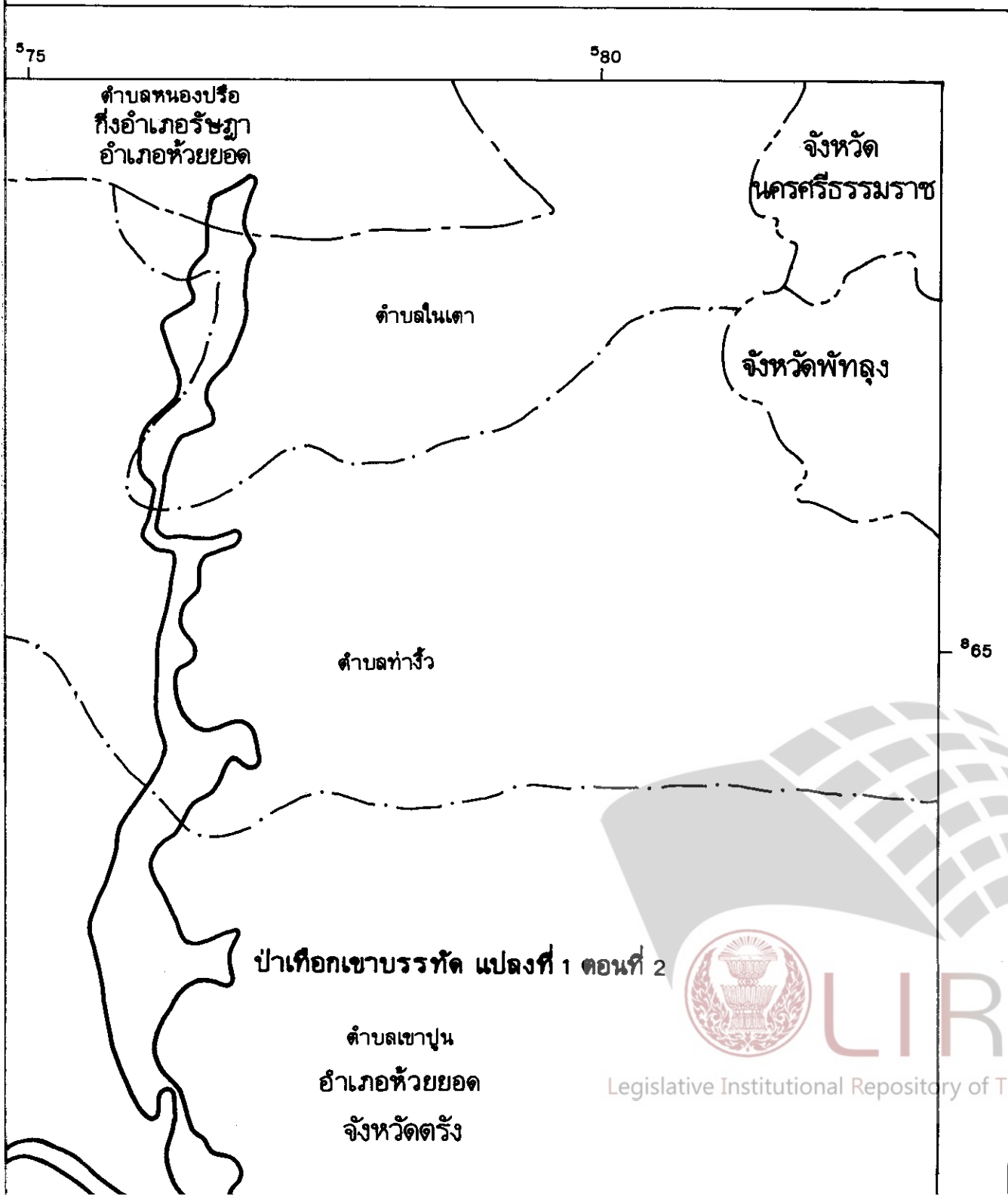
ตำบลในเตา ตำบลห้วยยอด ตำบลปากแฉ่ม อำเภอยะยง จังหวัดตรัง

ให้เป็นเขตปฏิรูปที่ดิน

พ.ศ. 2537

มาตราส่วน 1 : 50,000

0 1 2 3 4 กิโลเมตร



๕60

ตำบลห้วยยอด

ตำบลปากแจ่ม

๕55

ไปบรรจบทางหลวงแผ่นดินหมายเลข 4

ทางหลวงแผ่นดินหมายเลข 4123

ไปว่าการอำเภอเมืองตรัง


๕75

๕80

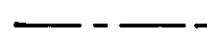
เครื่องหมาย



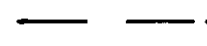
แนวเขตปฏิรูปที่ดิน



เขตจังหวัด



เขตอำเภอ เขตกิ่งอำเภอ



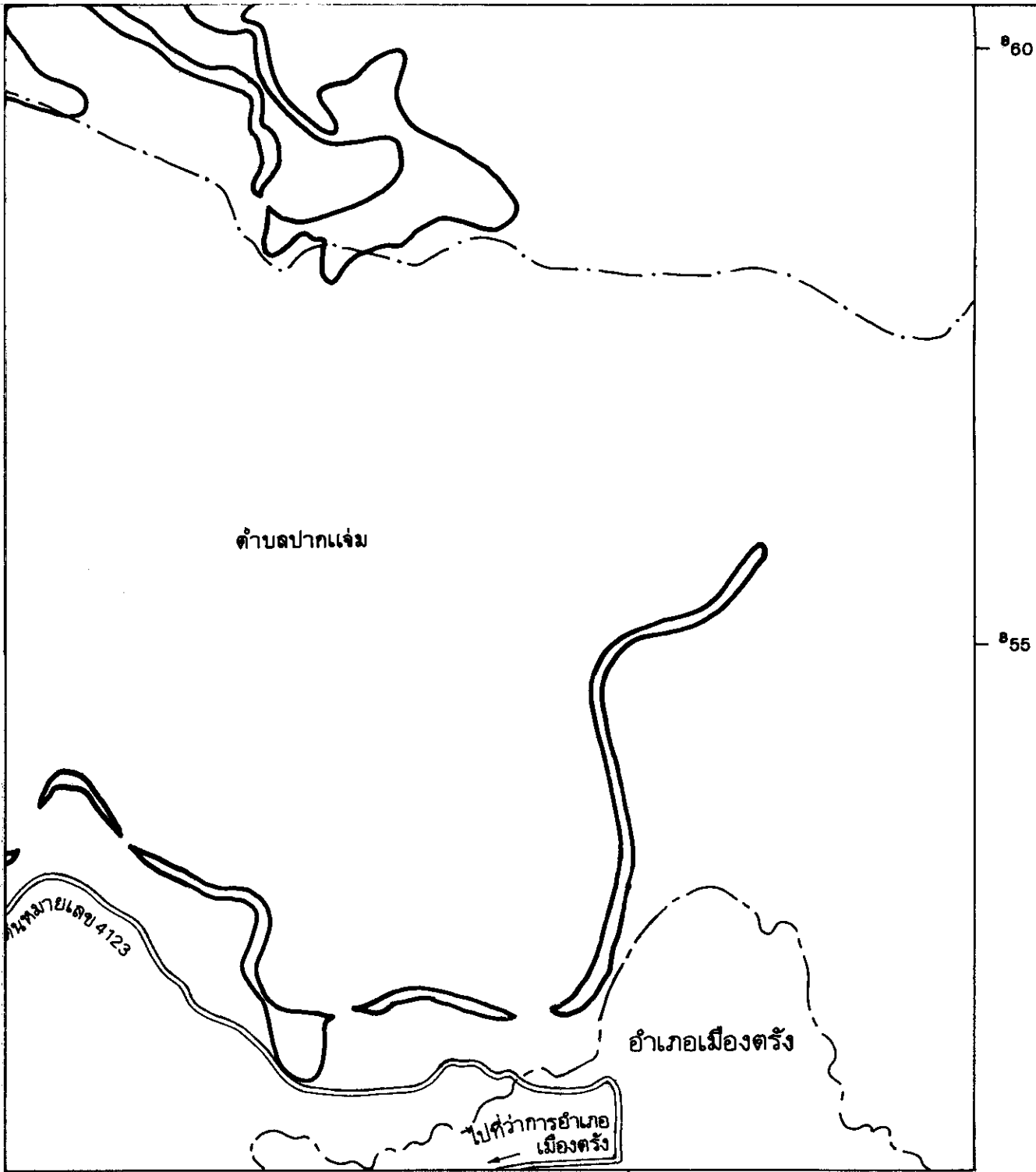
เขตตำบล



ทางหลวง



LIRT



*[Signature]*  
 (นายสุรพล เพชรล้อม)

ผู้อำนวยการกองจัดการปฎิรูปที่ดิน

*[Signature]*  
 (นายประเสริฐพันธุ์ พิพัฒน์กุล)



หมายเหตุ :- เหตุผลในการประกาศใช้พระราชกฤษฎีกาฉบับนี้ คือ เนื่องจากในท้องที่ตำบลหนองปรือ กิ่งอำเภอรัญญา อำเภอยะยง และตำบลในเดา ตำบลท่าจิว ตำบลเขาปูน ตำบลห้วยยอด ตำบลปากแจ่ม อำเภอยะยง จังหวัดตรัง มีเกษตรกรผู้ไม่มีที่ดินประกอบเกษตรกรรมเป็นของตนเอง หรือมีที่ดินเล็กน้อยไม่เพียงพอแก่การครองชีพ หรือต้องเช่าที่ดินของผู้อื่นประกอบเกษตรกรรมอยู่เป็นจำนวนมาก สมควรกำหนดเขตที่ดินในท้องที่ดังกล่าวให้เป็นเขตปฏิรูปที่ดิน จึงจำเป็นต้องตราพระราชกฤษฎีกานี้