

(สำเนา)

เลขรับ ๒๔/๒๕๕๒ วันที่ ๗ ส.ค. ๒๕๕๒

สำนักงานเลขาธิการสภาผู้แทนราษฎร

ที่ นร ๐๕๐๓/๑๓๖๒๗

สำนักนายกรัฐมนตรี

ทำเนียบรัฐบาล กทม. ๑๐๓๐๐

๕ สิงหาคม ๒๕๕๒

เรื่อง ร่างพระราชบัญญัติเวนคืนอสังหาริมทรัพย์ เพื่อสร้างทางพิเศษสายรามอินทรา - วงแหวนรอบนอก
กรุงเทพมหานคร ในท้องที่เขตบางเขน เขตสายไหม และเขตคลองสามวา กรุงเทพมหานคร พ.ศ.

กราบเรียน ประธานสภาผู้แทนราษฎร

สิ่งที่ส่งมาด้วย ร่างพระราชบัญญัติในเรื่องนี้

ด้วยคณะรัฐมนตรีได้ประชุมปรึกษาลงมติให้เสนอร่างพระราชบัญญัติเวนคืนอสังหาริมทรัพย์
เพื่อสร้างทางพิเศษสายรามอินทรา - วงแหวนรอบนอกกรุงเทพมหานคร ในท้องที่เขตบางเขน เขตสายไหม และ
เขตคลองสามวา กรุงเทพมหานคร พ.ศ. ต่อสภาผู้แทนราษฎรเป็นเรื่องด่วน

จึงขอเสนอร่างพระราชบัญญัตินี้ดังกล่าว พร้อมด้วยบันทึกหลักการและเหตุผล และบันทึก
วิเคราะห์สรุปสาระสำคัญ มาเพื่อขอได้โปรดนำเสนอสภาผู้แทนราษฎรพิจารณาตามรัฐธรรมนูญ
แห่งราชอาณาจักรไทยต่อไป

ขอแสดงความนับถืออย่างยิ่ง

(ลงชื่อ) อภิสิทธิ์ เวชชาชีวะ
(นายอภิสิทธิ์ เวชชาชีวะ)

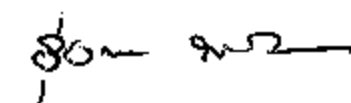
นายกรัฐมนตรี

สำนักเลขาธิการคณะรัฐมนตรี

โทร. ๐ ๒๒๔๐ ๙๐๐๐ ต่อ ๓๐๙

โทรสาร. ๐ ๒๒๔๐ ๙๐๕๘

สำเนาถูกต้อง


(นางสาวรุ่งนภา ชันธิโชติ)

ผู้อำนวยการกลุ่มงานระเบียบวาระ

สำนักการประชุม



พรประภา พิมพ์
/ ๐๖/ ทาน
ตรวจ

๗๖๗

ร่างฯ ที่ สคก. ตรวจสอบพิจารณาแล้ว
เรื่องเสร็จที่ ๒๑๓/๒๕๕๒

บันทึกหลักการและเหตุผล
ประกอบร่างพระราชบัญญัติเวนคืนอสังหาริมทรัพย์ เพื่อสร้างทางพิเศษสายรามอินทรา -
วงแหวนรอบนอกกรุงเทพมหานคร ในท้องที่เขตบางเขน เขตสายไหม
และเขตคลองสามวา กรุงเทพมหานคร
พ.ศ.

หลักการ

เวนคืนอสังหาริมทรัพย์ เพื่อสร้างทางพิเศษสายรามอินทรา - วงแหวนรอบนอก
กรุงเทพมหานคร ในท้องที่เขตบางเขน เขตสายไหม และเขตคลองสามวา กรุงเทพมหานคร

เหตุผล

เนื่องจากการทางพิเศษแห่งประเทศไทยได้ทำการสำรวจที่ที่จะต้องเวนคืน
เพื่อสร้างทางพิเศษสายรามอินทรา - วงแหวนรอบนอกกรุงเทพมหานคร ตามพระราชกฤษฎีกา
กำหนดเขตที่ดินในบริเวณที่ที่จะเวนคืน ในท้องที่เขตบึงกุ่ม เขตบางเขน เขตสายไหม และ
เขตคลองสามวา กรุงเทพมหานคร พ.ศ. ๒๕๔๘ แล้วเสร็จแล้ว สมควรเวนคืนอสังหาริมทรัพย์ดังกล่าวต่อไป
จึงจำเป็นต้องตราพระราชบัญญัตินี้



๑๖๗

ร่าง

พระราชบัญญัติ

เวนคืนอสังหาริมทรัพย์

เพื่อสร้างทางพิเศษสายรามอินทรา - วงแหวนรอบนอกกรุงเทพมหานคร

ในท้องที่เขตบางเขน เขตสายไหม และเขตคลองสามวา กรุงเทพมหานคร

พ.ศ.

.....
.....
.....

.....
.....
โดยที่เป็นการสมควรให้เวนคืนอสังหาริมทรัพย์ เพื่อสร้างทางพิเศษสายรามอินทรา -
วงแหวนรอบนอกกรุงเทพมหานคร ในท้องที่เขตบางเขน เขตสายไหม และเขตคลองสามวา
กรุงเทพมหานคร

พระราชบัญญัตินี้มีบทบัญญัติเกี่ยวกับการเวนคืนอสังหาริมทรัพย์ ซึ่งมาตรา ๒๙
ประกอบกับมาตรา ๔๒ ของรัฐธรรมนูญแห่งราชอาณาจักรไทย บัญญัติให้กระทำได้โดยอาศัยอำนาจ
ตามบทบัญญัติแห่งกฎหมาย

.....
.....
มาตรา ๑ พระราชบัญญัตินี้เรียกว่า “พระราชบัญญัติเวนคืนอสังหาริมทรัพย์
เพื่อสร้างทางพิเศษสายรามอินทรา - วงแหวนรอบนอกกรุงเทพมหานคร ในท้องที่เขตบางเขน
เขตสายไหม และเขตคลองสามวา กรุงเทพมหานคร พ.ศ.”

มาตรา ๒ พระราชบัญญัตินี้ให้ใช้บังคับตั้งแต่วันถัดจากวันประกาศใน
ราชกิจจานุเบกษาเป็นต้นไป

มาตรา ๓ ให้ผู้ว่าการการทางพิเศษแห่งประเทศไทยเป็นเจ้าหน้าที่เวนคืนตาม
พระราชบัญญัตินี้



LIART

มาตรา ๔ ให้เวนคืนอสังหาริมทรัพย์ ในท้องที่เขตบางเขน เขตสายไหม และ
เขตคลองสามวา กรุงเทพมหานคร ภายในแนวเขตตามแผนที่ท้ายพระราชบัญญัตินี้ ซึ่งปรากฏรายชื่อ
เจ้าของหรือผู้ครอบครองโดยชอบด้วยกฎหมายตามบัญชีท้ายพระราชบัญญัตินี้ ให้แก่การทางพิเศษ
แห่งประเทศไทย เพื่อสร้างทางพิเศษสายรามอินทรา - วงแหวนรอบนอกกรุงเทพมหานคร

มาตรา ๕ ให้เจ้าหน้าที่เวนคืนเข้าใช้อสังหาริมทรัพย์ที่เวนคืนตามมาตรา ๔
ภายในระยะเวลาสี่ปีนับแต่วันที่พระราชบัญญัตินี้ใช้บังคับ

มาตรา ๖ ให้รัฐมนตรีว่าการกระทรวงคมนาคมรักษาการตามพระราชบัญญัตินี้

ผู้รับสนองพระบรมราชโองการ

.....
นายกรัฐมนตรี



บันทึกวิเคราะห์สรุป

สาระสำคัญของร่างพระราชบัญญัติเวนคืนอสังหาริมทรัพย์
เพื่อสร้างทางพิเศษสายรามอินทรา - วงแหวนรอบนอกกรุงเทพมหานคร
ในท้องที่เขตบางเขน เขตสายไหม และเขตคลองสามวา กรุงเทพมหานคร
พ.ศ.

คณะรัฐมนตรีได้มีมติให้เสนอร่างพระราชบัญญัติเวนคืนอสังหาริมทรัพย์ เพื่อสร้าง
ทางพิเศษสายรามอินทรา - วงแหวนรอบนอกกรุงเทพมหานคร ในท้องที่เขตบางเขน เขตสายไหม
และเขตคลองสามวา กรุงเทพมหานคร พ.ศ. ต่อสภาผู้แทนราษฎร และสำนักงานคณะกรรมการ
กฤษฎีกาได้จัดทำบันทึกวิเคราะห์สรุปสาระสำคัญของร่างพระราชบัญญัติตามมาตรา ๑๔๒ วรรคห้า
ของรัฐธรรมนูญแห่งราชอาณาจักรไทย ดังต่อไปนี้

๑. เหตุผลและความจำเป็นในการเสนอร่างพระราชบัญญัติ

๑.๑ การทางพิเศษแห่งประเทศไทยได้ดำเนินการจัดกรรมสิทธิ์ที่ดินเพื่อสร้าง
ทางพิเศษสายรามอินทรา - วงแหวนรอบนอกกรุงเทพมหานคร ตามพระราชกฤษฎีกากำหนด
เขตที่ดินในบริเวณที่จะเวนคืน ในท้องที่เขตบึงกุ่ม เขตบางเขน เขตสายไหม และเขตคลองสามวา
กรุงเทพมหานคร พ.ศ. ๒๕๔๘ และต่อมาคณะรัฐมนตรีได้มีมติเมื่อวันที่ ๑๙ กรกฎาคม ๒๕๔๘
กำหนดให้การเวนคืนอสังหาริมทรัพย์ตามพระราชกฤษฎีกาข้างต้นเป็นกรณีที่มีความจำเป็น
โดยเร่งด่วนตามประกาศสำนักนายกรัฐมนตรี เรื่อง กำหนดให้การเวนคืนอสังหาริมทรัพย์
ในท้องที่เขตบึงกุ่ม เขตบางเขน เขตสายไหม และเขตคลองสามวา กรุงเทพมหานคร เป็นกรณีที่มี
ความจำเป็นโดยเร่งด่วน ลงวันที่ ๒๙ กรกฎาคม พ.ศ. ๒๕๔๘ เพื่อให้เจ้าหน้าที่หรือผู้ซึ่งได้รับ
มอบหมายจากเจ้าหน้าที่มีอำนาจเข้าครอบครองหรือใช้อสังหาริมทรัพย์นั้นได้

๑.๒ ในการจัดกรรมสิทธิ์ปรากฏว่ามีเจ้าของที่ดินจำนวน ๑๑๘ แปลง ไม่ยินยอม
รับราคาค่าทดแทนที่คณะกรรมการจัดซื้อและกำหนดค่าทดแทนทรัพย์สินได้กำหนดให้
จึงจำเป็นต้องตราพระราชบัญญัติฉบับนี้เพื่อให้กรรมสิทธิ์ในที่ดินตกเป็นของรัฐตามที่บัญญัติ
ไว้ในมาตรา ๑๕ แห่งพระราชบัญญัติว่าด้วยการเวนคืนอสังหาริมทรัพย์ พ.ศ. ๒๕๓๐

๒. สาระสำคัญของร่างพระราชบัญญัติ

เวนคืนอสังหาริมทรัพย์จำนวน ๑๑๘ แปลง ในท้องที่เขตบางเขน เขตสายไหม
และเขตคลองสามวา กรุงเทพมหานคร เพื่อสร้างทางพิเศษสายรามอินทรา - วงแหวนรอบนอก
กรุงเทพมหานคร



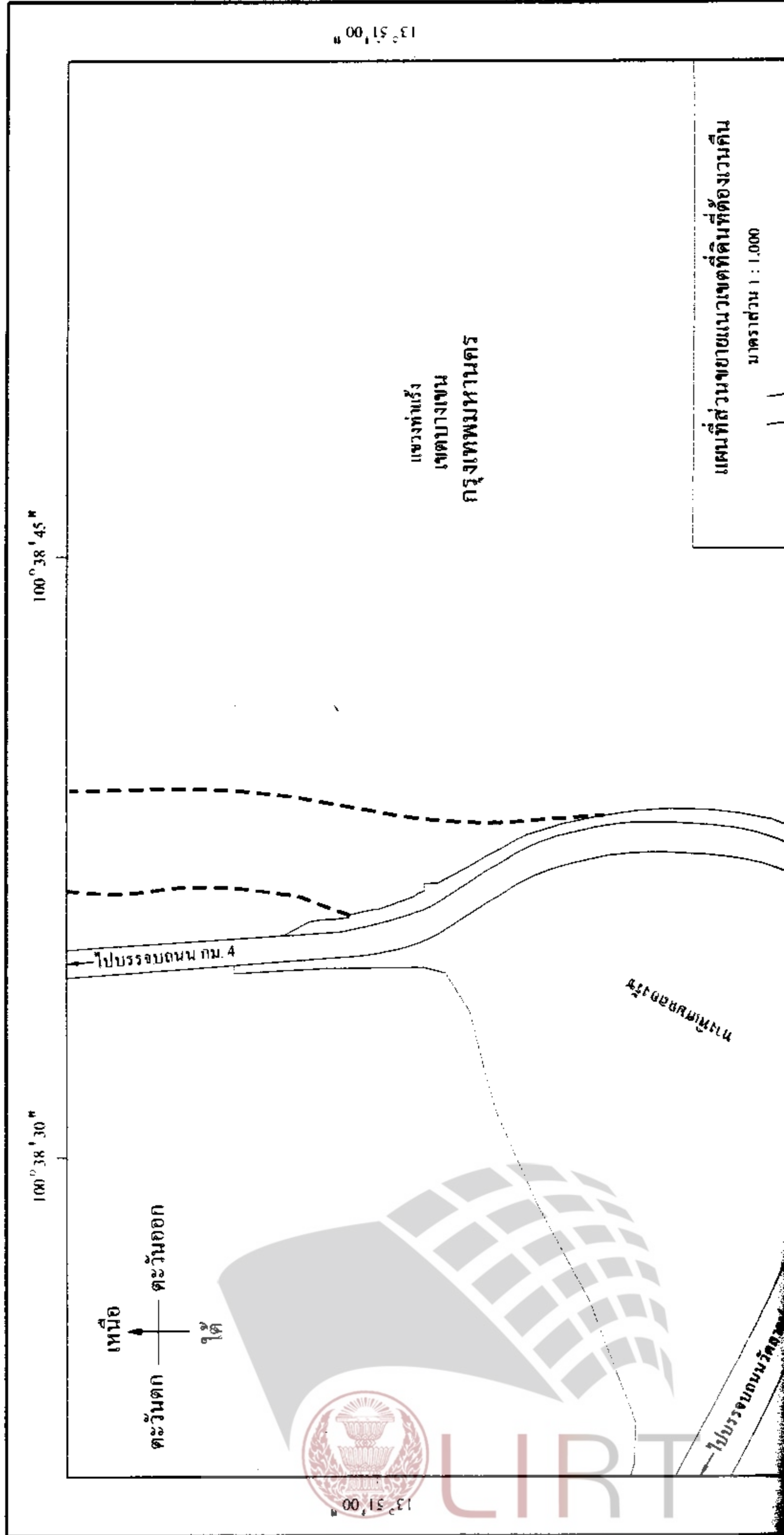
แผนที่ท้ายพระราชบัญญัติเวนคืนอสังหาริมทรัพย์
 เพื่อสร้างทางพิเศษสายรามอินทรา - วงแหวนรอบนอกกรุงเทพมหานคร
 ในท้องที่เขตบางเขน เขตสายไหม และเขตคลองสามวา กรุงเทพมหานคร

พ.ศ.

มาตราส่วน 1 : 4,000



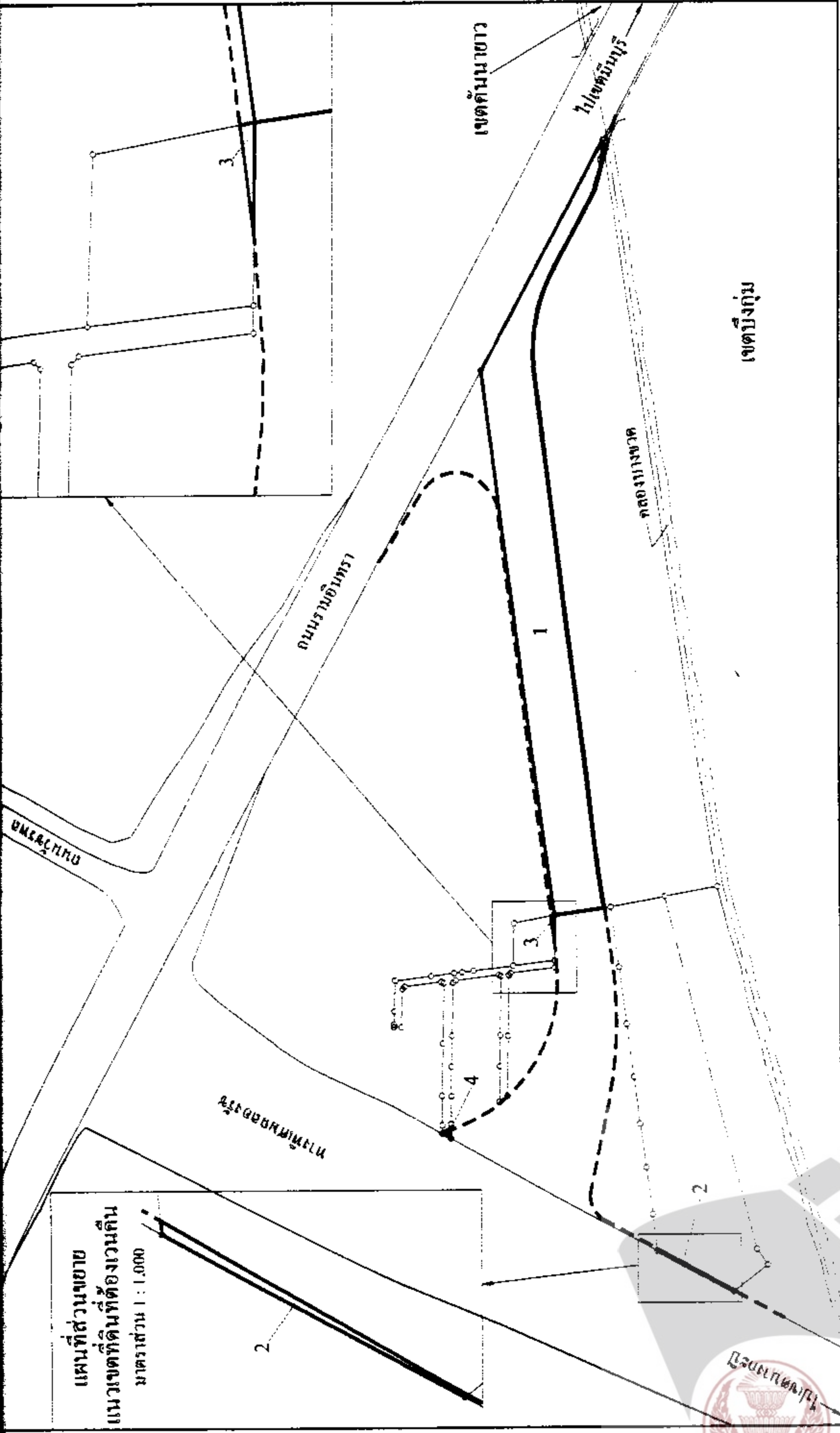
แผนที่หมายเลข 1/11



แผนที่ส่วนขยายแนวเขตที่ดินที่ต้องเวนคืน
 มาตราส่วน 1 : 1,000

13° 50' 45"

13° 50' 45"



แผนที่ส่วนขยาย
แนวเขตที่ดินที่ต้องเวนคืน
มาตราส่วน 1 : 1,000

- เครื่องหมาย
- แนวเขตที่ดินที่ต้องเวนคืน
- แนวเขตที่จะสร้างทางพิเศษสายรามอินทรา - วงแหวนรอบนอกกรุงทพมหานคร
- เขตของเขต
- ทางหลวง ถนน ซอย
- สะพาน
- แม่น้ำ คลอง ฝาย

100° 38' 30"

100° 38' 45"

รับรองสำเนาถูกต้อง

นายประยูร สุขเกษม
(นายพรชัย คุ้มประเสริฐสุข)
ผู้อำนวยการฝ่ายกรรมสิทธิ์ที่ดิน

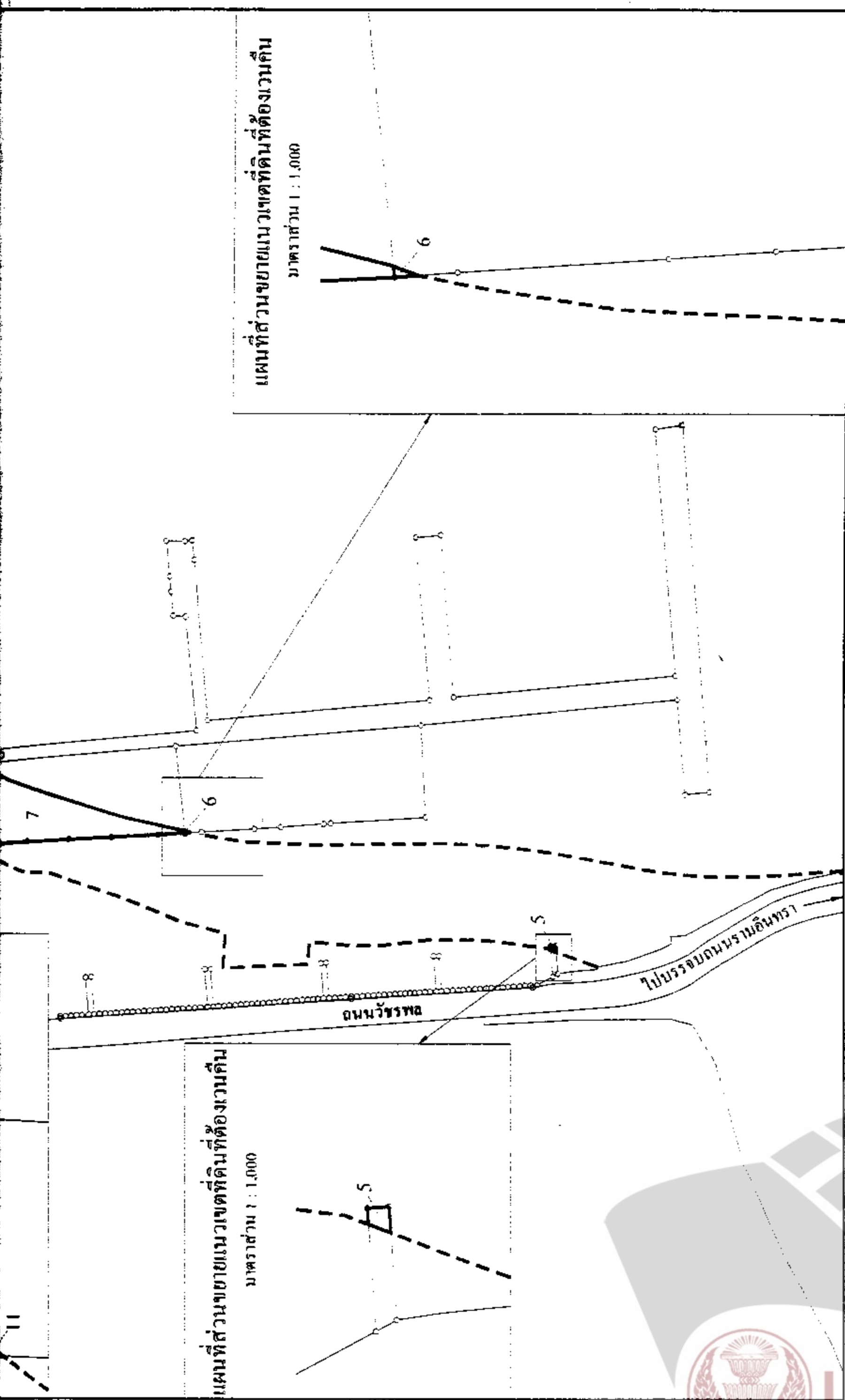
(Signature)

พันโท **สมน วัฒน**
(ทวิสิน รักคตัญญู)
ผู้อำนวยการทางพิเศษแห่งประเทศไทย

(Signature)
นายสมชัย คุ้มประเสริฐสุข
ผู้อำนวยการฝ่ายกรรมสิทธิ์ที่ดิน

พันโท **สมน วัฒน**
(ทวิสิน รักคตัญญู)
ผู้อำนวยการทางพิเศษแห่งประเทศไทย





100° 38' 45"

รับรองความถูกต้อง

(นายประยูร สุขเกษม)

ผู้อำนวยการกองจัดการภูมิทัศน์

100° 38' 30"

รับโอน

(นายสมชัย ดวงประเสริฐสุข)

ผู้อำนวยการฝ่ายกรรมสิทธิ์ที่ดิน

เครื่องหมาย

แนวเขตที่ดินที่ต้องการ

แนวเขตที่จะสร้างทางพิเศษสายรามอินทรา - วงแหวนรอบนอกกรุงเทพมหานคร

ทางหลวง ถนน ซอย

13° 51' 45"

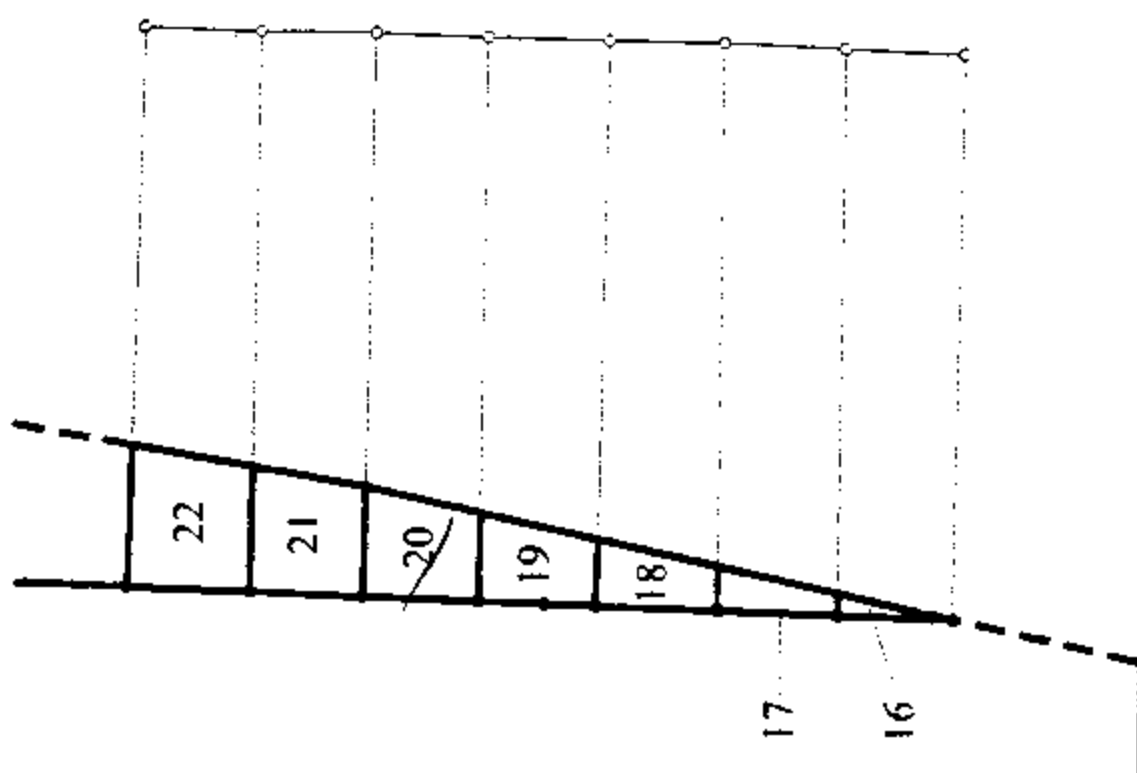
13° 51' 45"

ไปบรรจบถนนกาญจนาภิเษก

จุดรับน้ำมีตรพัฒนา

แผนที่ส่วนขยายแนวเขตที่ดินที่ต้องเวนคืน

มาตราส่วน 1 : 500



100° 39' 00"

รับรองสำเนาถูกต้อง

- แนวเขตที่ดินที่ต้องเวนคืน
- แนวเขตที่จะสร้างทางพิเศษสายรามอินทรา - วงแหวนรอบนอกกรุงเทพมหานคร
- ทางหลวง ถนน ซอย
- สะพาน
- แม่น้ำ คลอง ห้วย

เครื่องหมาย

100° 38' 45"

100° 39' 00"

ศิริ ๓๐๗๖/๕๖๖๕
 (นายสมชัย ดวงประเสริฐสุข)
 ผู้อำนวยการฝ่ายกรรมสิทธิ์ที่ดิน

(นายประยูร สุขเกษม)
 ผู้อำนวยการกองจัดการกรรมสิทธิ์ที่ดิน

พันโท งาม รักสังข์
 (ทวิสิน รักคตัญญู)
 ผู้อำนวยการทางพิเศษแห่งประเทศไทย



แผนที่ท้ายพระราชบัญญัติเวนคืนอสังหาริมทรัพย์

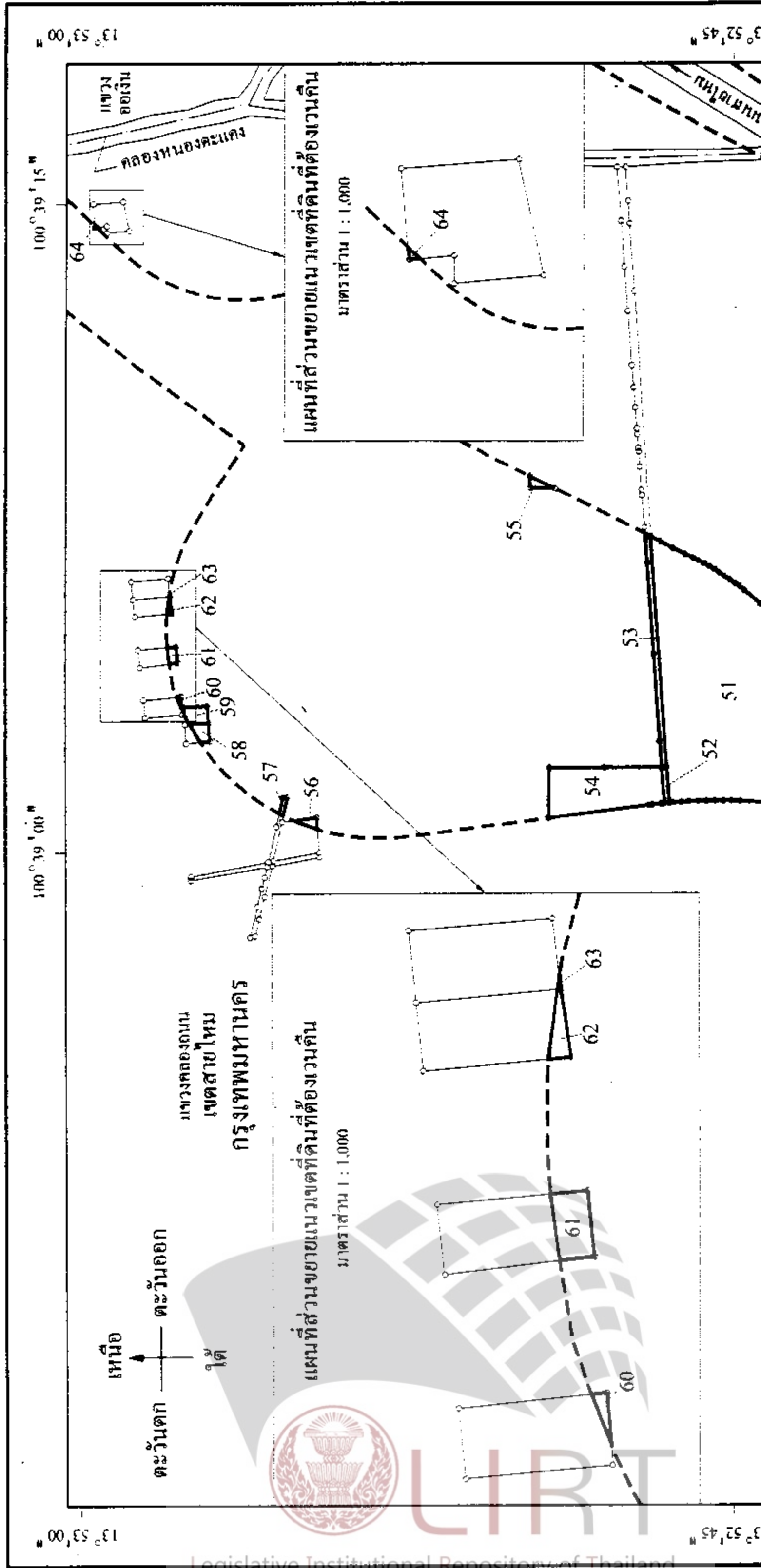
เพื่อสร้างทางพิเศษสายรามอินทรา - วงแหวนรอบนอกกรุงเทพมหานคร ในท้องที่เขตบางเขน เขตสายไหม และเขตคลองสามวา กรุงเทพมหานคร

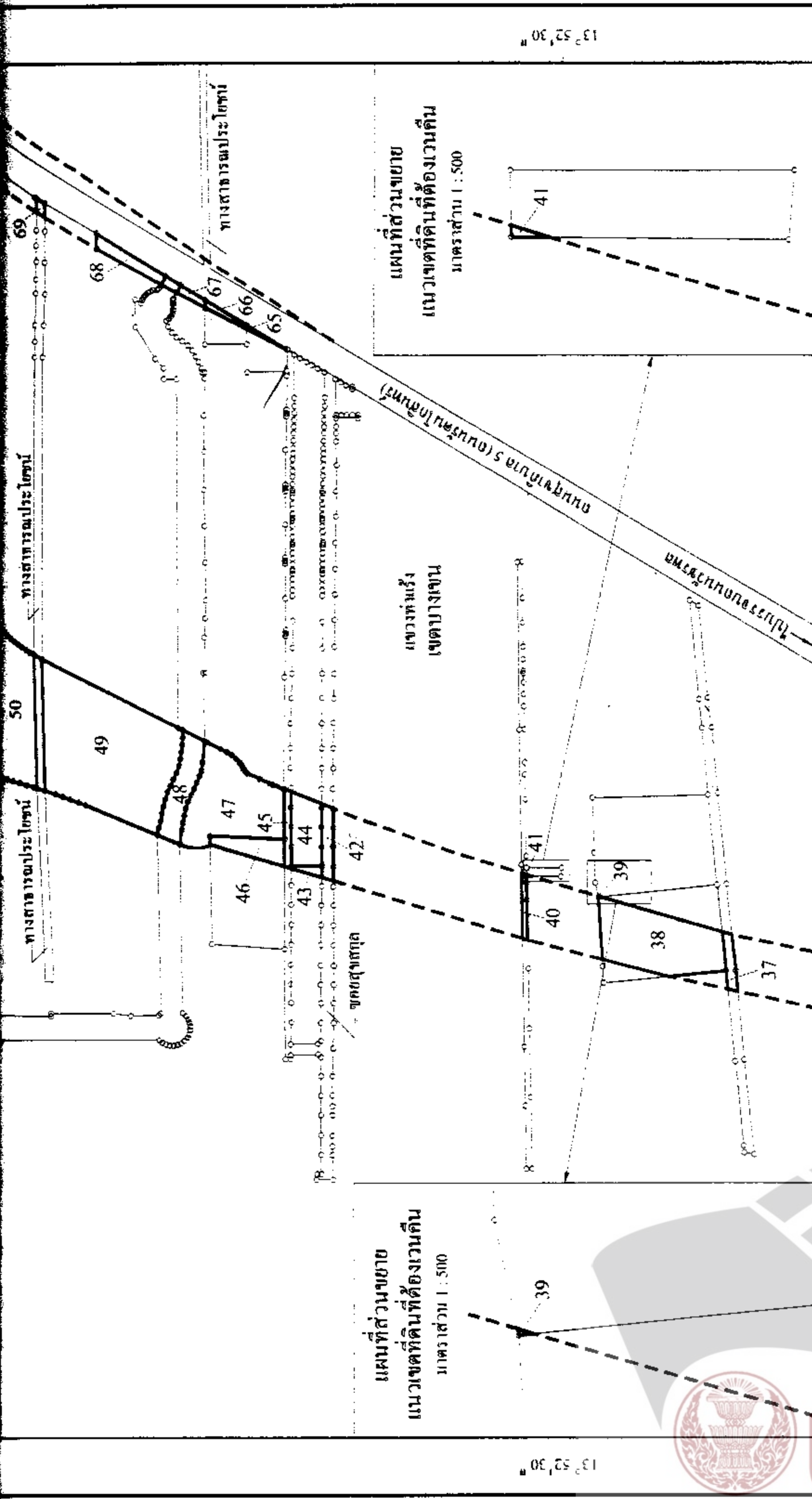
พ.ศ.

มาตราส่วน 1 : 4,000



แผนที่หมายเลข 4/11





- เครื่องหมาย
- แนวเขตที่ดินที่ต้องเวนคืน
- แนวเขตที่จะสร้างทางพิเศษสายรามอินทรา - วงแหวนรอบนอกกรุงเทพมหานคร
- เขตของเขต
- เขตของแขวง
- ทางหลวง ดถนน ซอย
- สะพาน
- แม่น้ำ คลอง ห้วย

แผนที่ส่วนขยาย
แนวเขตที่ดินที่ต้องเวนคืน
มาตราส่วน 1 : 500

แผนที่ส่วนขยาย
แนวเขตที่ดินที่ต้องเวนคืน
มาตราส่วน 1 : 500

นางประยูร สุขเกษม
(นายประยูร สุขเกษม)
ผู้อำนวยการกองจัดการทรัพย์สิน

นายสมชัย ดวงประเสริฐสุข
(นายสมชัย ดวงประเสริฐสุข)
ผู้อำนวยการฝ่ายกรรมสิทธิ์ที่ดิน

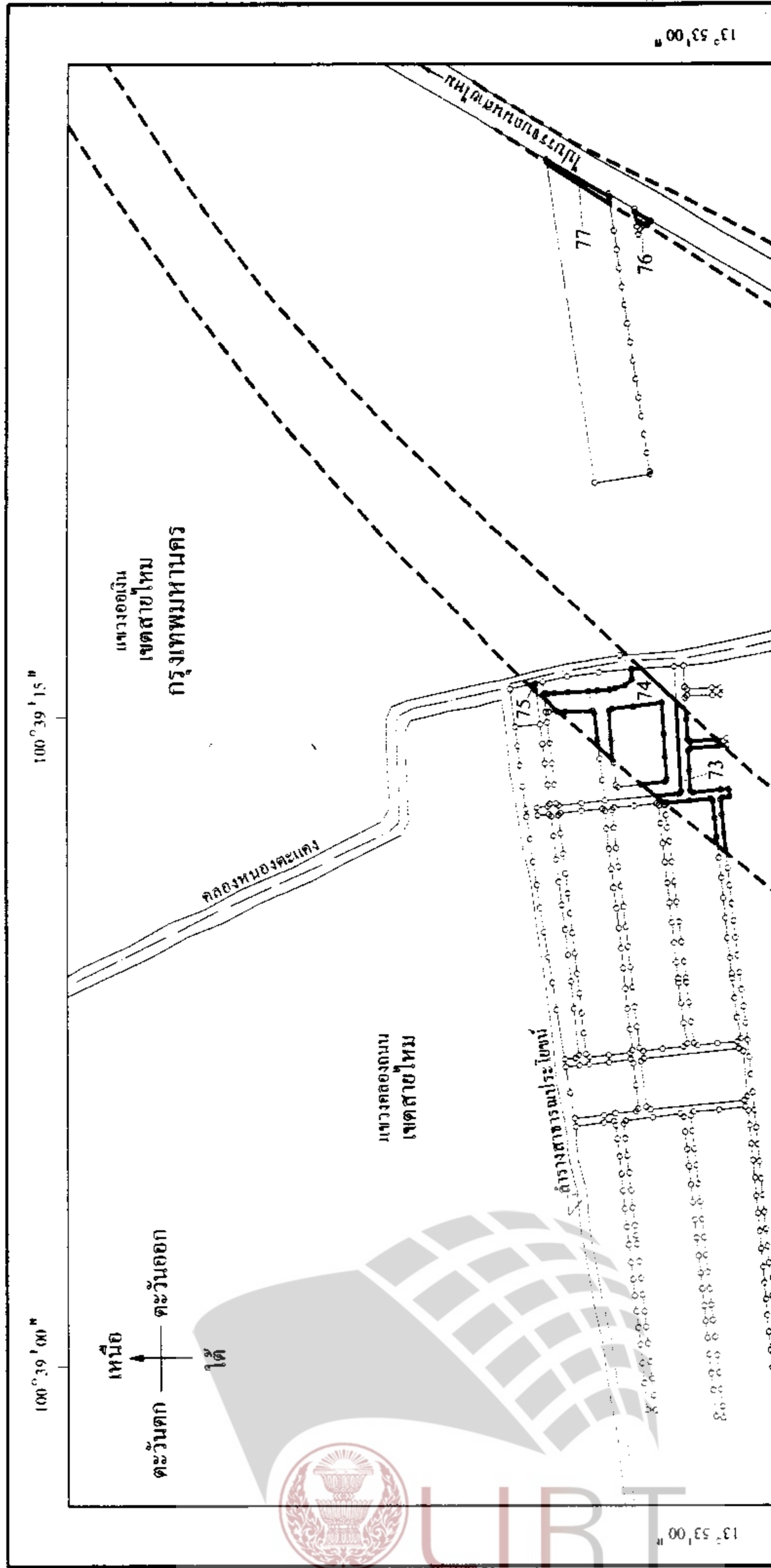
แผนที่ท้ายพระราชบัญญัติเวนคืนอสังหาริมทรัพย์
 เพื่อสร้างทางพิเศษสายรามอินทรา - วงแหวนรอบนอกกรุงเทพมหานคร
 ในท้องที่เขตบางเขน เขตสายไหม และเขตคลองสามวา กรุงเทพมหานคร

พ.ศ.

มาตราส่วน 1 : 4,000

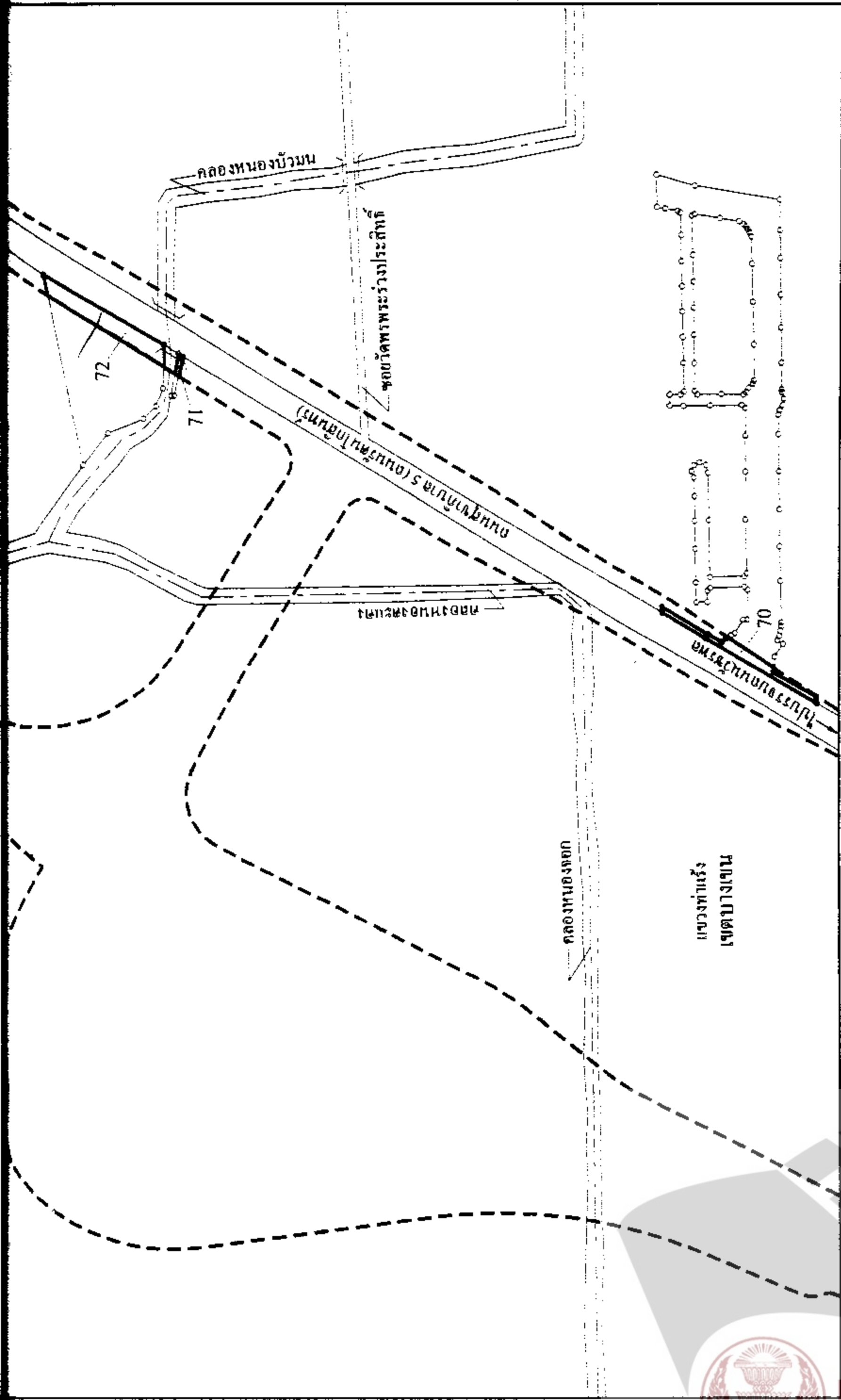


แผนที่หมายเลข 5/11



13° 52' 45"

13° 52' 45"



เครื่องหมาย

- แนวเขตที่ดินที่ต่อวงนกัน
- - - - - แนวเขตที่จะสร้างทางพิเศษสายรามอินทรา - วงแหวนรอบนอกกรุงเทพมหานคร
- เขตของเขต
- เขตของแขวง
- ทางหลวง ถนน ขอบ
- สะพาน
- แม่น้ำ คลอง ฝาย

100.39' 15"

รับรองผ่านถูกต้อง
 (นายประยูร สุขเกษม)

(Signature)
 ผู้อำนวยการกองจัดการกรมสิทธิที่ดิน

100.39' 15"

นายสมชัย ดวงประเสริฐสุข
 ผู้อำนวยการฝ่ายกรมสิทธิที่ดิน

พันโท อานันท์ รักคดียุญ
 (ทิวสิน รักคดียุญ)
 ผู้อำนวยการทางพิเศษแห่งประเทศไทย



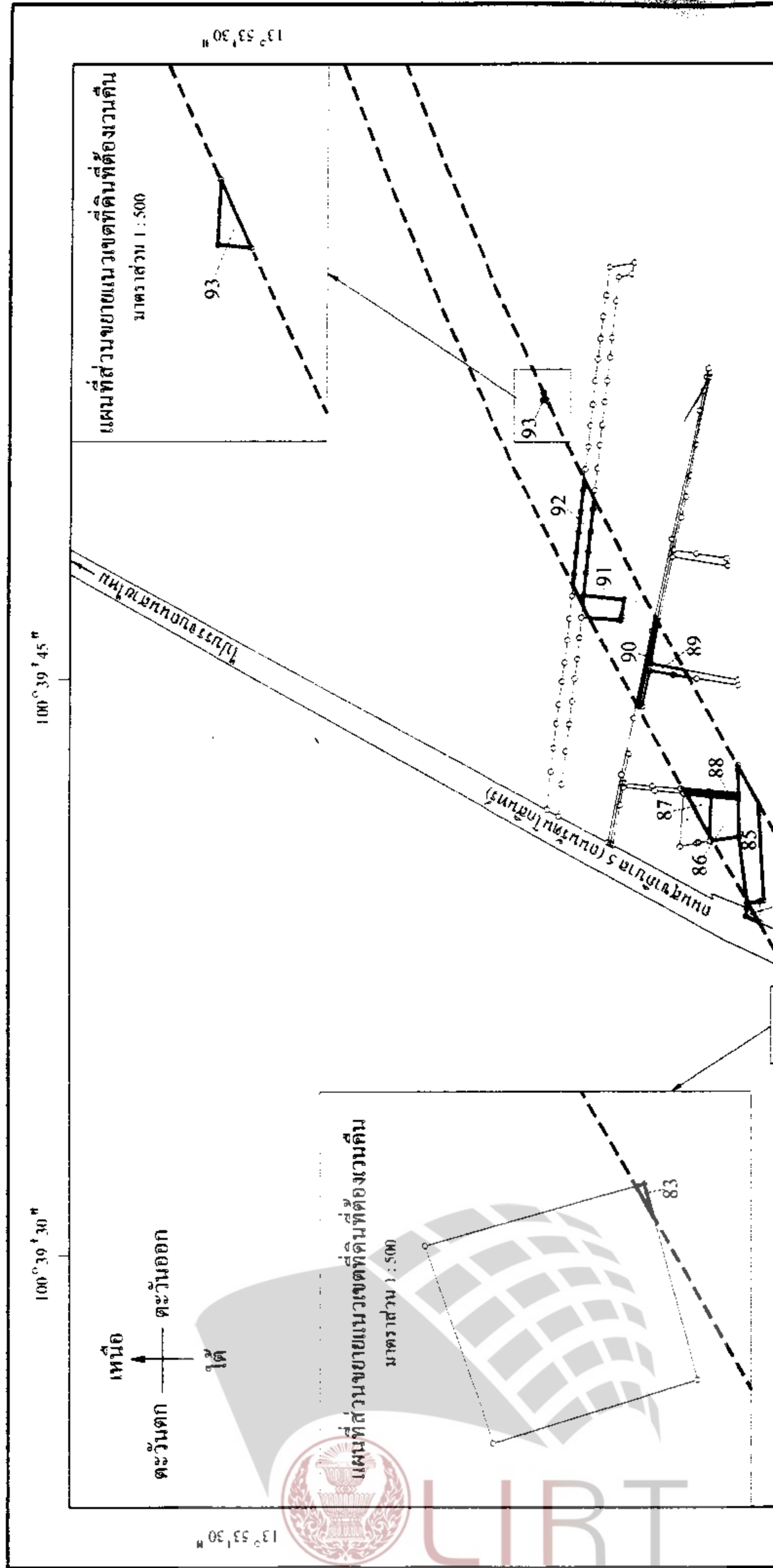
แผนที่ท้ายพระราชบัญญัติเวนคืนอสังหาริมทรัพย์
 เพื่อสร้างทางพิเศษสายรามอินทรา - วงแหวนรอบนอกกรุงเทพมหานคร
 ในท้องที่เขตบางเขน เขตสายไหม และเขตคลองสามวา กรุงเทพมหานคร

พ.ศ.

มาตราส่วน 1 : 4,000



แผนที่หมายเลข 6/11

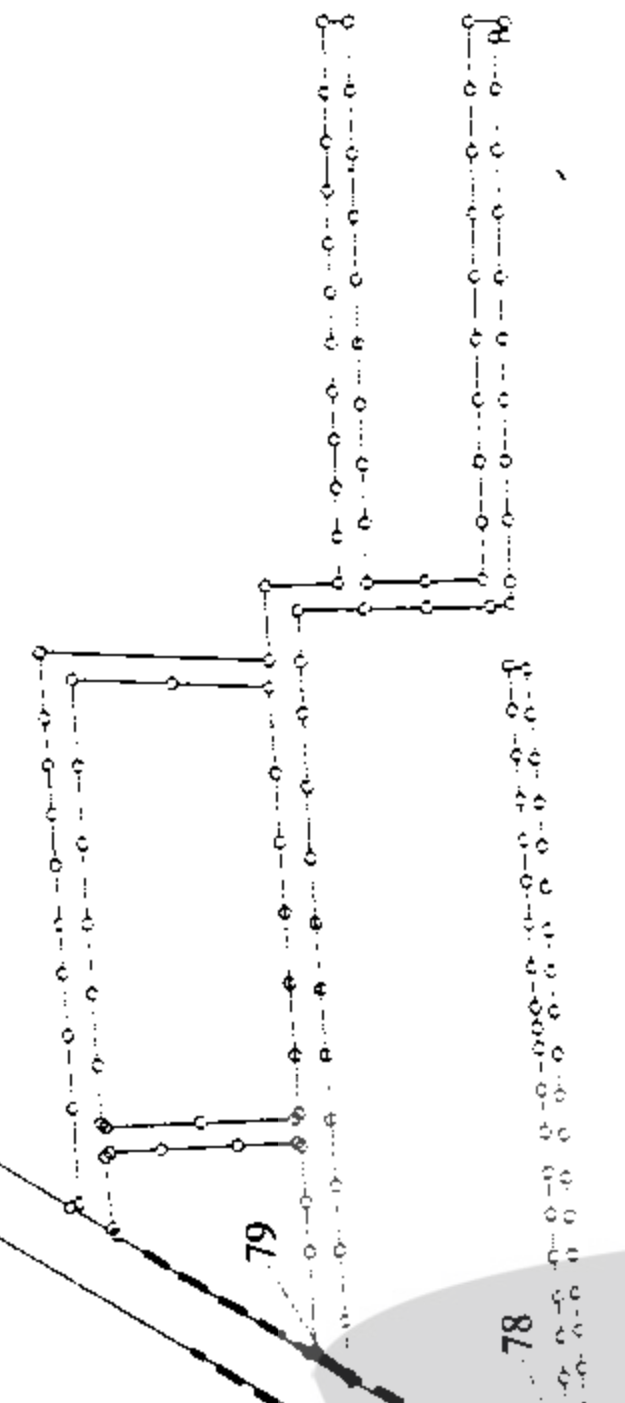

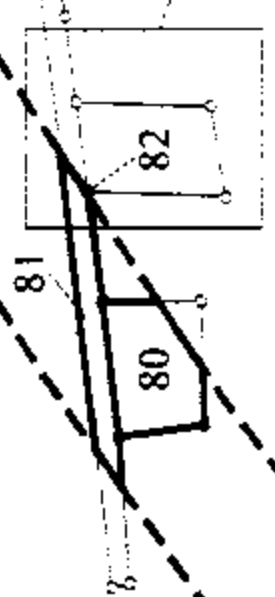


13° 53' 15"

13° 53' 00"

แผนที่ส่วนขยายแนวเขตที่ดินที่ดองเวนคืน
มาตราส่วน 1 : 500

แขวงออเงิน
เขตสายไหม
กรุงเทพมหานคร



100° 39' 30"

100° 39' 45"

เครื่องหมาย

- แนวเขตที่ดินที่ดองเวนคืน
- - - แนวเขตที่จะสร้างทางพิเศษสายรามอินทรา - วงแหวนรอบนอกกรุงเทพมหานคร
- == ทางหลวง ถนน ขอบ

รับรองว่าแนวเขตถูกต้อง

สมิธา อมพันธ์
(นายสมชัย ดวงประเสริฐสูง)
ผู้อำนวยการฝ่ายกรรมสิทธิ์ที่ดิน

พันโท **มาน รักรักษ์**
(ทวิสิน รักรักษ์บุญ)
ผู้อำนวยการทางพิเศษแห่งประเทศไทย

(นายประยูร สุขเกษม)
ผู้อำนวยการกองจัดการกรรมสิทธิ์ที่ดิน

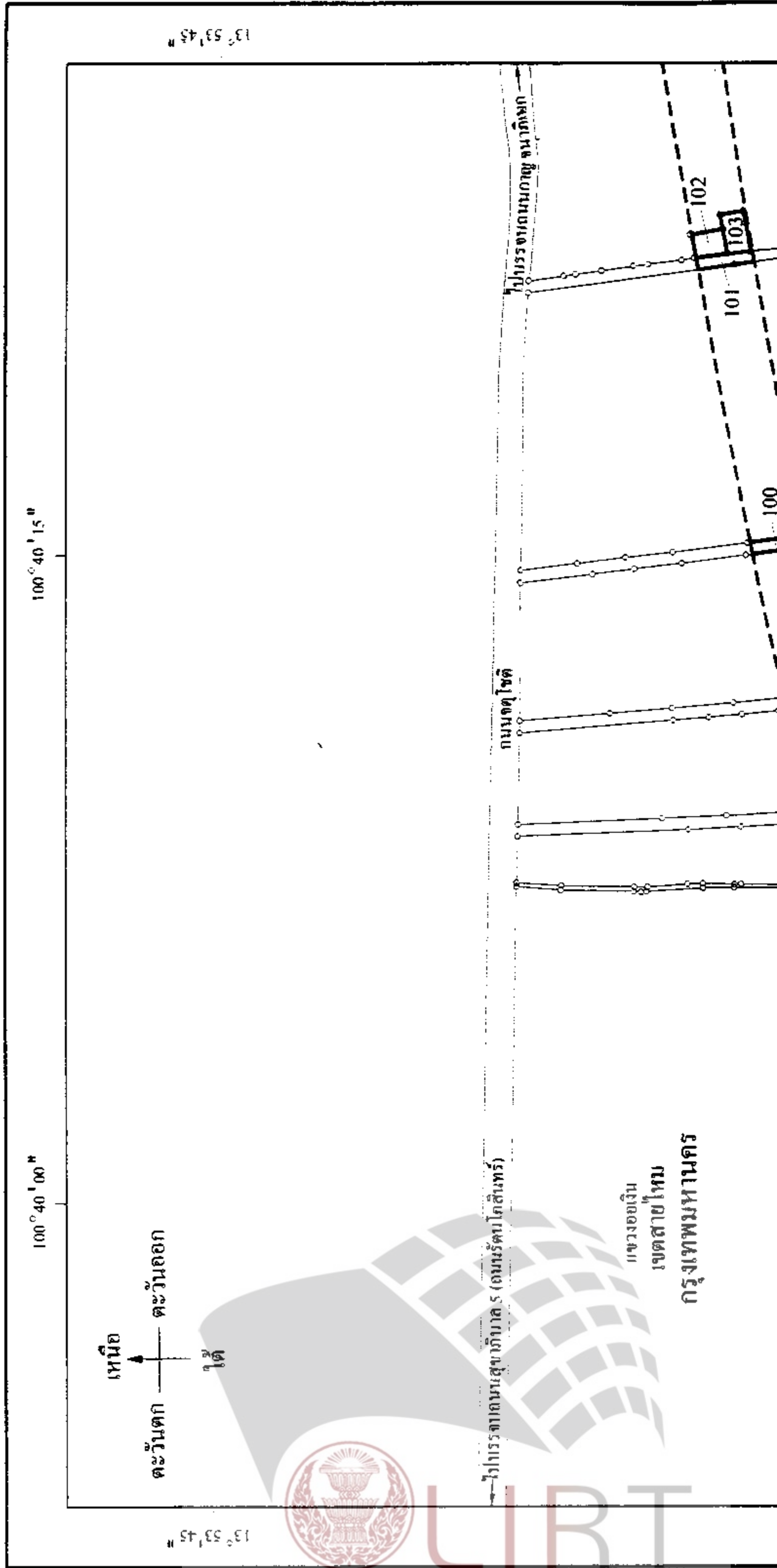
แผนที่ท้ายพระราชบัญญัติเวนคืนอสังหาริมทรัพย์
 เพื่อสร้างทางพิเศษสายรามอินทรา - วงแหวนรอบนอกกรุงเทพมหานคร
 ในท้องที่เขตบางเขน เขตสายไหม และเขตคลองสามวา กรุงเทพมหานคร

พ.ศ.

มาตราส่วน 1 : 4,000



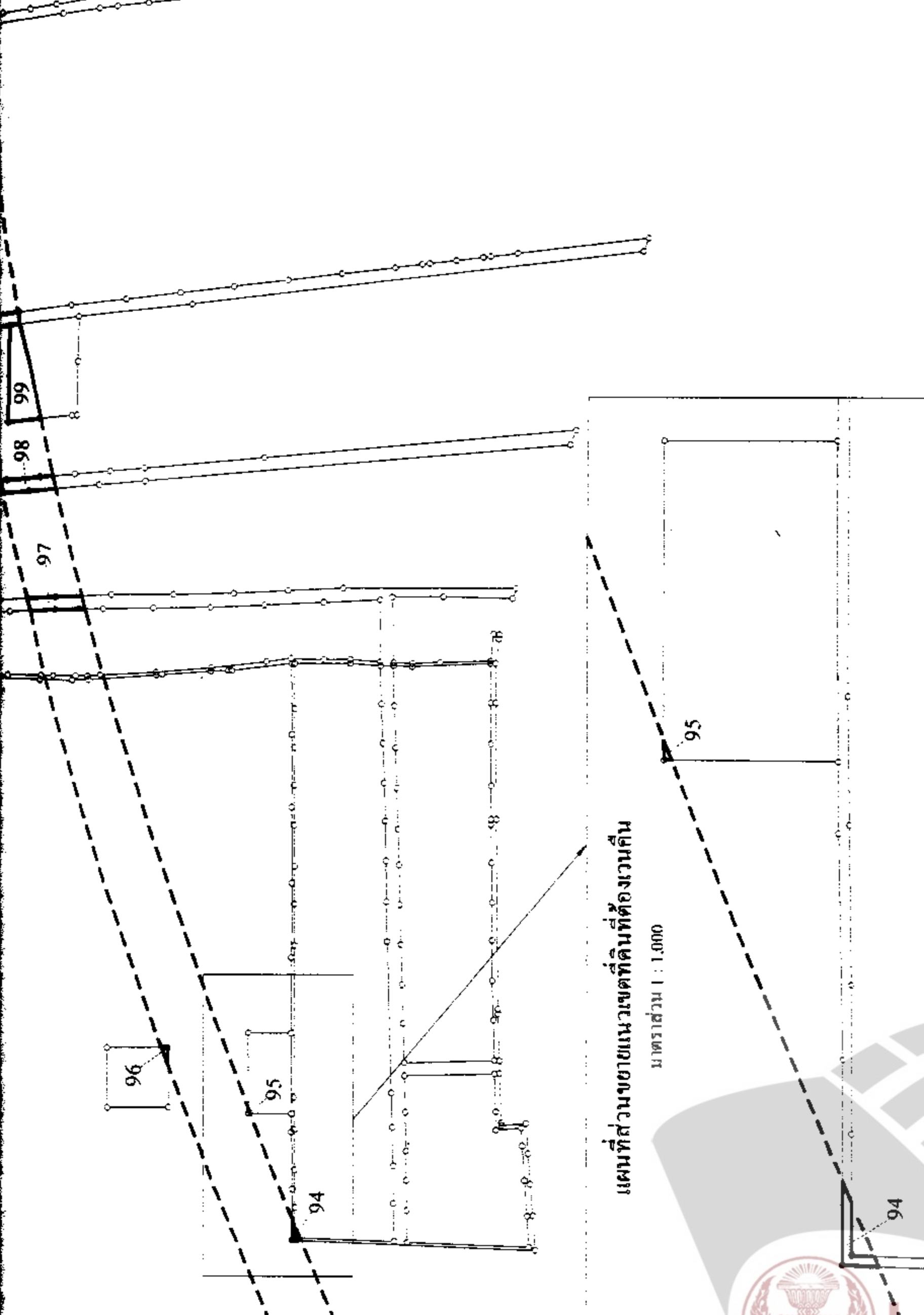
แผนที่หมายเลข 7/11



13° 53' 30"

13° 53' 15"

ขอบพุดส่วตติ



แผนที่ส่วนขยายแนวเขตที่ดินที่ต้องเวนคืน

มาตราส่วน 1 : 1,000

100° 40' 15"

100° 40' 00"

เครื่องหมาย

แนวเขตที่ดินที่ต้องเวนคืน

แนวเขตที่จะสร้างทางพิเศษสายรามอินทรา - วงแหวนรอบนอกกรุงเทพมหานคร

ทางหลวง ถนน ซอย

รับรองสำเนาถูกต้อง

ศสช ออมประเสริฐสุข
(นายสมชัย ดวงประเสริฐสุข)
ผู้อำนวยการฝ่ายกรรมสิทธิ์ที่ดิน

พันโท **ฉัตรชัย**
(ทวิสิน รักกัญญา)
ผู้อำนวยการทางพิเศษแห่งประเทศไทย

ศสช
(นายประยูร สุขเกษม)
ผู้อำนวยการกองจัดการบสิทที่ที่ดิน

13° 53' 30"

13° 53' 15"

แผนที่ท้ายพระราชบัญญัติเวนคืนอสังหาริมทรัพย์

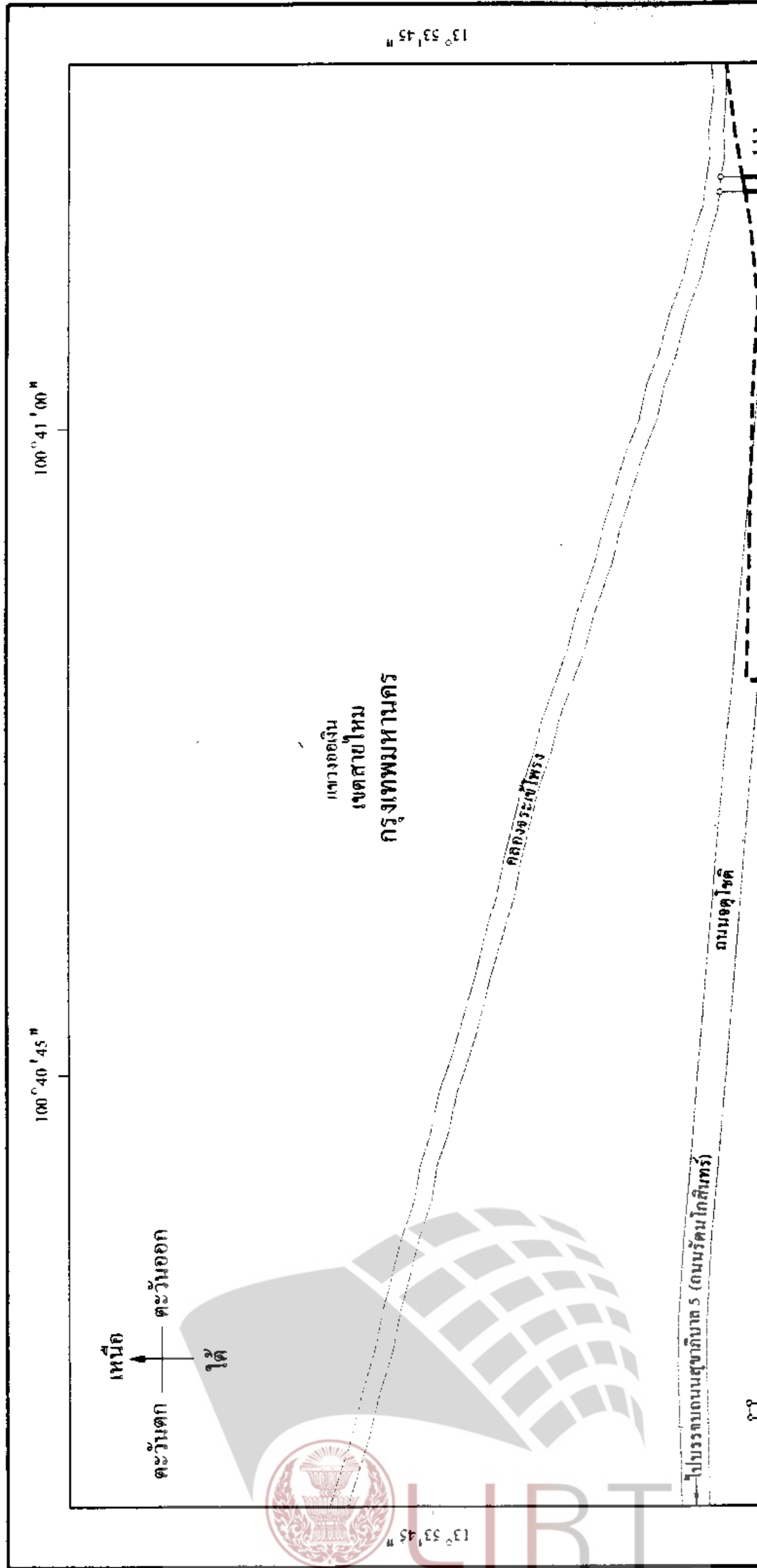
เพื่อสร้างทางพิเศษสายรามอินทรา - วงแหวนรอบนอกกรุงเทพมหานคร ในท้องที่เขตบางเขน เขตสายไหม และเขตคลองสามวา กรุงเทพมหานคร

พ.ศ.

มาตราส่วน 1 : 4,000



แผนที่หมายเลข 8/11



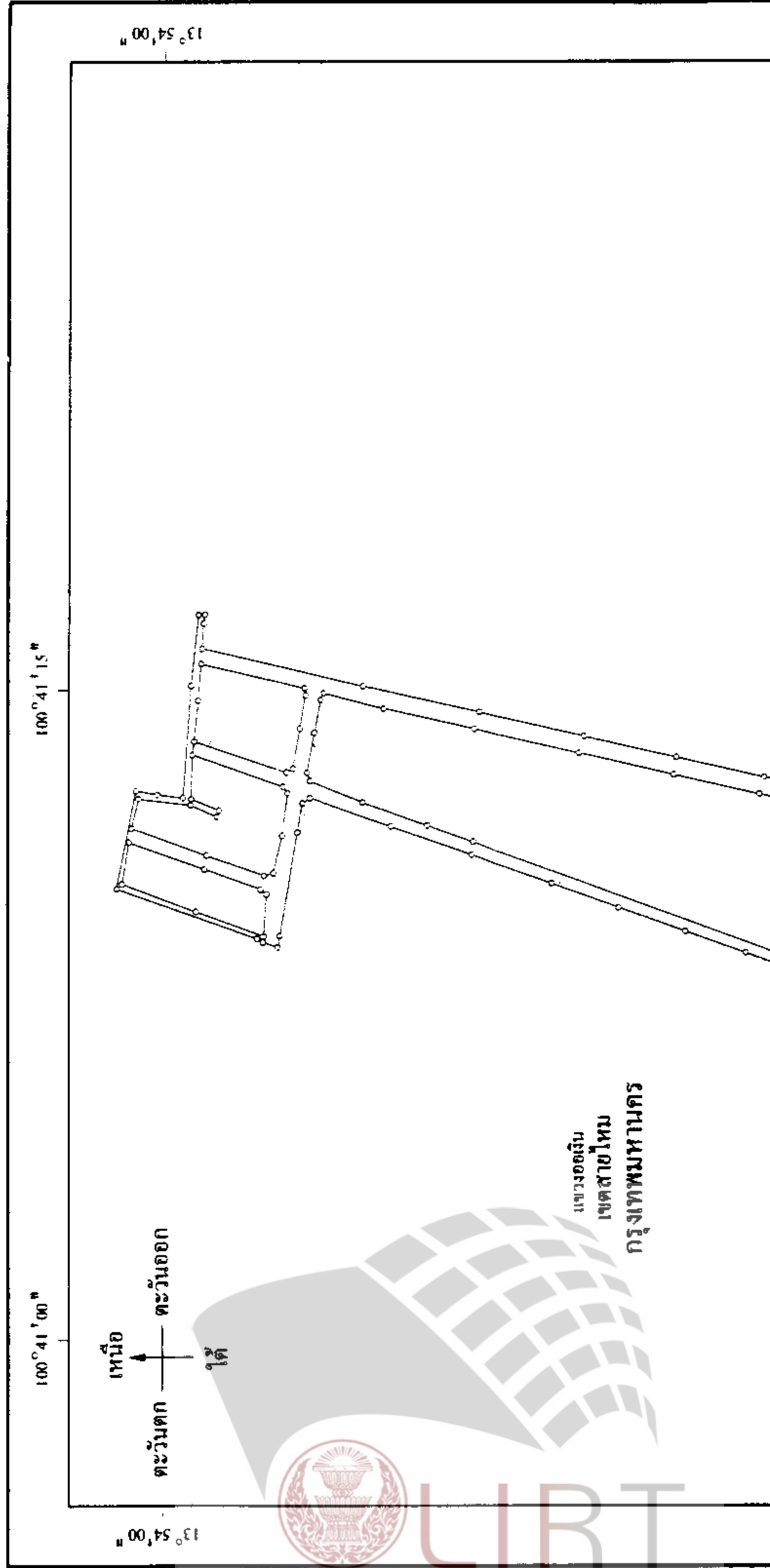
แผนที่ท้ายพระราชบัญญัติเวนคืนอสังหาริมทรัพย์
เพื่อสร้างทางพิเศษสายรามอินทรา - วงแหวนรอบนอกกรุงเทพมหานคร
ในท้องที่เขตบางเขน เขตสายไหม และเขตคลองสามวา กรุงเทพมหานคร

พ.ศ.

มาตราส่วน 1 : 4,000



แผนที่หมายเลข 9/11

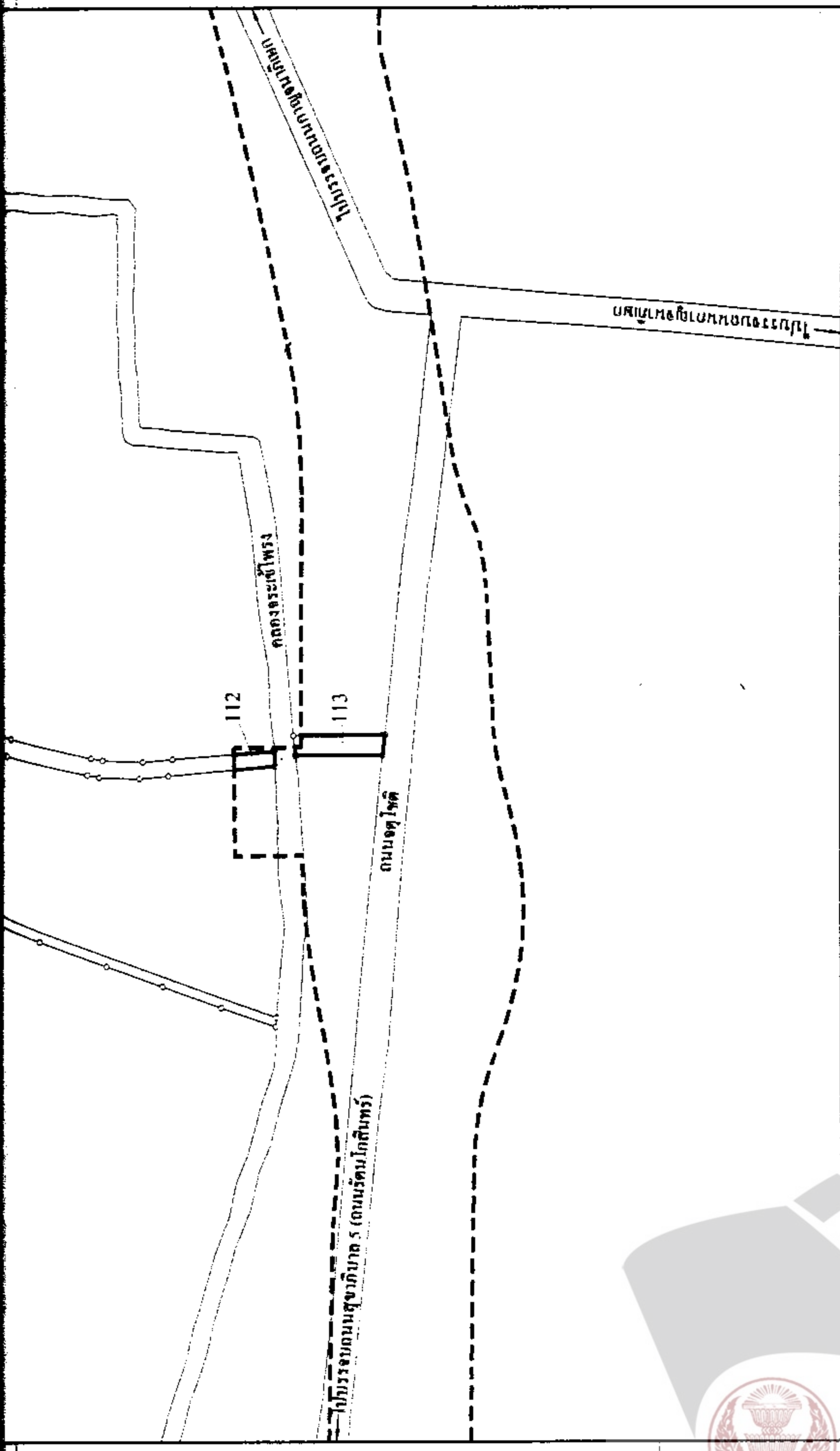


13° 53' 30"

13° 53' 30"

13° 53' 30"

13° 53' 30"



100° 41' 00"

100° 41' 15"

เครื่องหมาย

แนวเขตที่ดินที่ต้องเวนคืน

แนวเขตที่จะสร้างทางพิเศษสายรามอินทรา - วงแหวนรอบนอกกรุงเทพมหานคร

ทางหลวง ถนน ซอย


แม่น้ำ คลอง ฝาย

รับรองสำเนาถูกต้อง

(นายประยูร สุขเกษม)
 ผู้อำนวยการกองจัดการระบบสีทึบสีที่สิบ

ศ.พี. ออ.พ.ค. 13/2557
 (นายสมชัย ควงประเสริฐสุข)
 ผู้อำนวยการฝ่ายกรรมสิทธิ์ที่ดิน

พันโท **ฉนวน รักภักษ์**
 (ทวีสิน รักภักษ์)
 ผู้อำนวยการทางพิเศษแห่งประเทศไทย




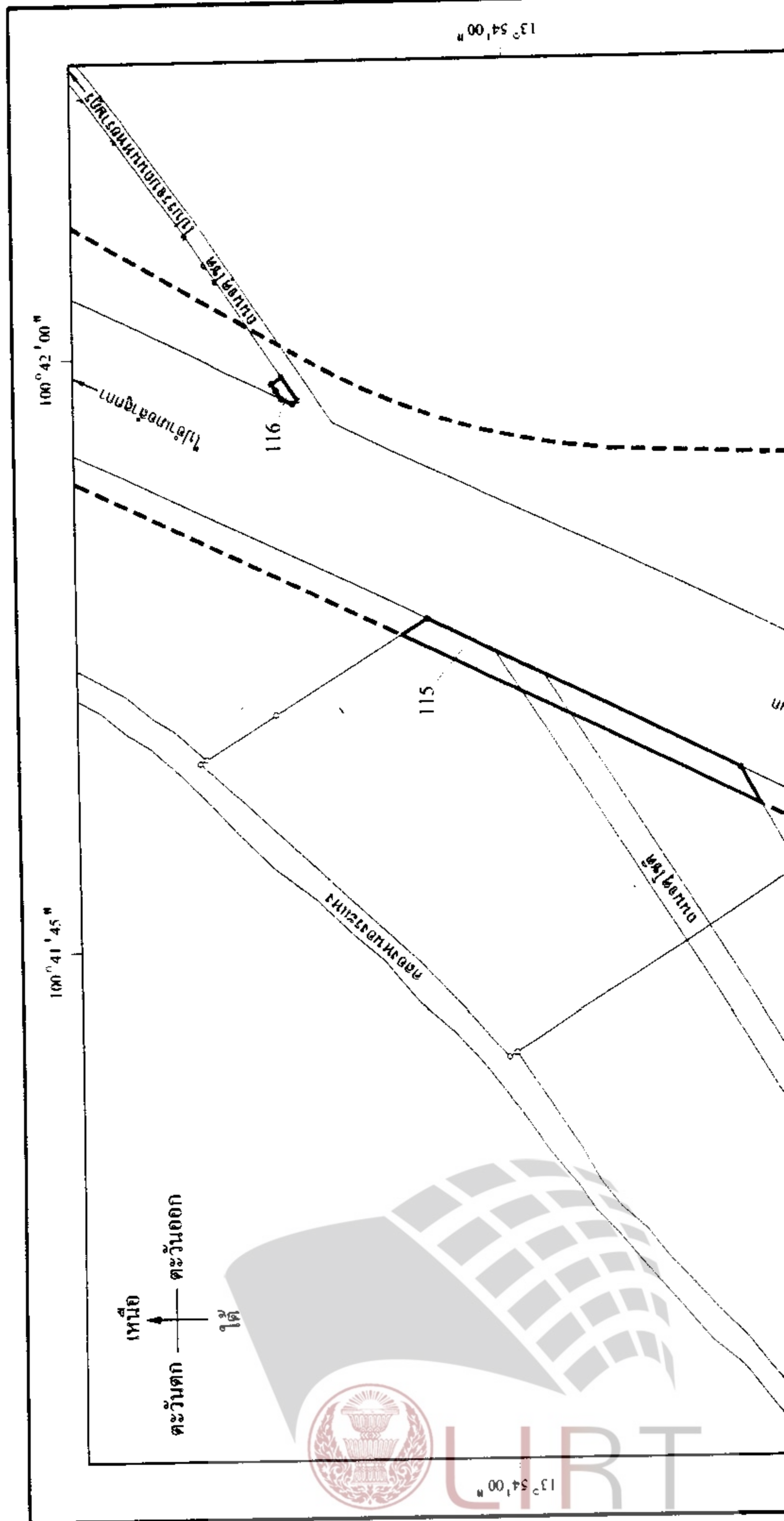
แผนที่ท้ายพระราชบัญญัติเวนคืนอสังหาริมทรัพย์
 เพื่อสร้างทางพิเศษสายรามอินทรา - วงแหวนรอบนอกกรุงเทพมหานคร
 ในท้องที่เขตบางเขน เขตสายไหม และเขตคลองสามวา กรุงเทพมหานคร

พ.ศ.

มาตราส่วน 1 : 4,000



แผนที่หมายเลข 10/11



13° 53' 45" N

13° 53' 45" N

แขวงสามวาตะวันตก
เขตคลองสามวา
กรุงเทพมหานคร

100° 42' 00" E

100° 41' 45" E

เครื่องหมาย

- แนวเขตที่ดินที่ต้องเวนคืน
- - - แนวเขตที่จะสร้างทางพิเศษสายรามอินทรา - วงแหวนรอบนอกกรุงเทพมหานคร
- - - เขตของเขต
- ||| ทางหลวง ถนน ขอบ
- ~ ~ ~ สะพาน
- ~ ~ ~ แม่น้ำ คลอง หัว

รับรองว่านายผู้ก่อกำเนิด
รังรองด้านนอกกรุงเทพมหานคร

100° 42' 00" E
คณิศร อดุลยวิจิตร
(นายสมชัย ดวงประเสริฐสุข)
ผู้อำนวยการฝ่ายกรรมสิทธิ์ที่ดิน

(นายประจักษ์ สุขเกษม)
ผู้อำนวยการกองจัดการกรรมสิทธิ์ที่ดิน

พันโท ฉัตร รังษิณ
(ทวิสิน รักกัญญา)
ผู้อำนวยการทางพิเศษแห่งประเทศไทย

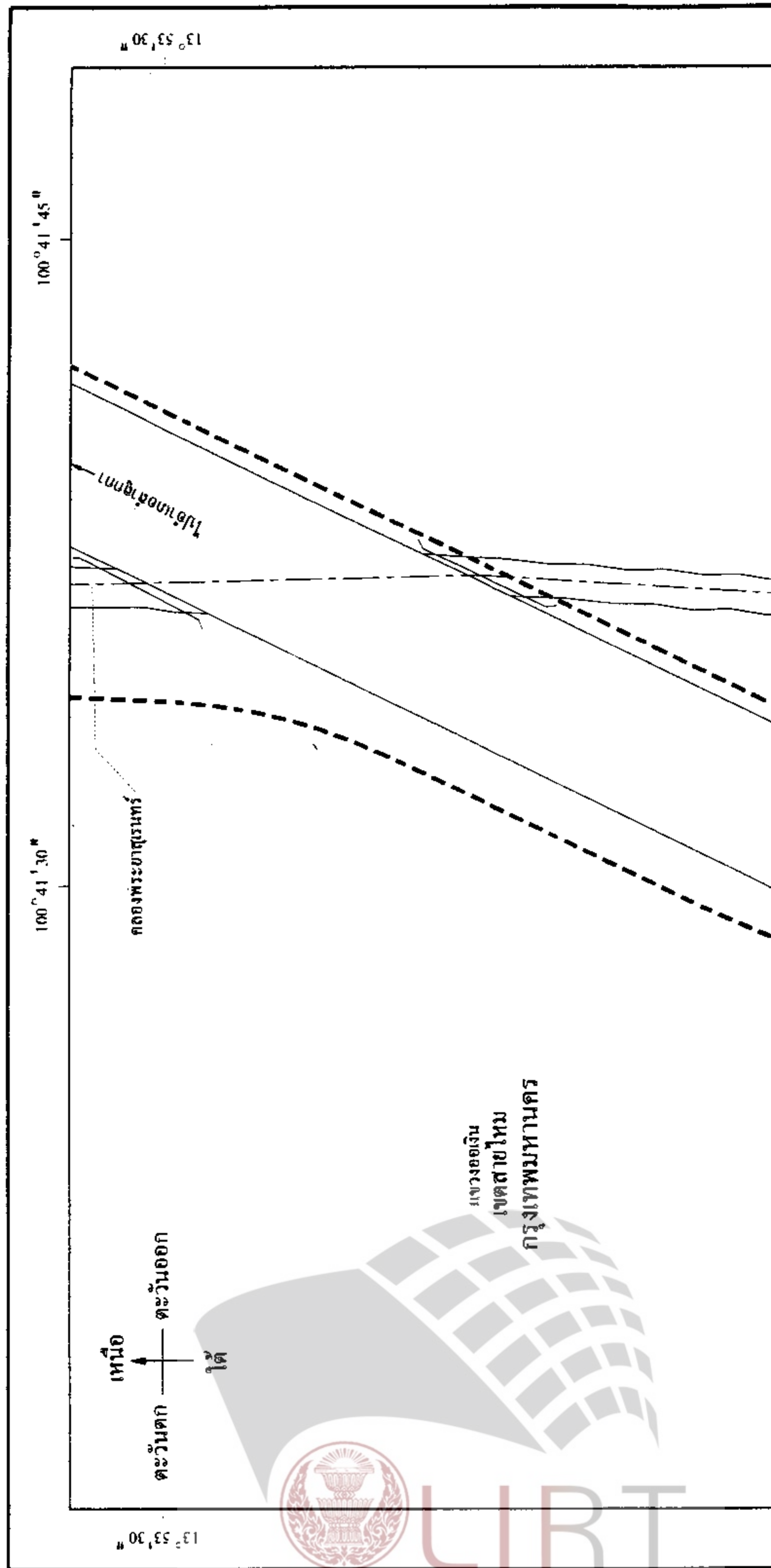
แผนที่ท้ายพระราชบัญญัติเวนคืนอสังหาริมทรัพย์
 เพื่อสร้างทางพิเศษสายรามอินทรา - วงแหวนรอบนอกกรุงเทพมหานคร
 ในท้องที่เขตบางเขน เขตสายไหม และเขตคลองสามวา กรุงเทพมหานคร

พ.ศ.

มาตราส่วน 1 : 4,000



แผนที่หมายเลข 11/11



13° 53' 15"

13° 53' 00"

13° 53' 15"

13° 53' 00"

เขตคลองสามวา

คลองประเวศบุรีรมย์

บึงเข็กน้อย

คลองประเวศบุรีรมย์

แผนที่ส่วนขยาย
แนวเขตที่ดินที่ต้องเวนคืน
มาตราส่วน 1 : 5000

117

118

117

เครื่องหมาย

แนวเขตที่ดินที่ต้องเวนคืน

แนวเขตที่จะสร้างทางพิเศษสายรามอินทรา - วงแหวนรอบนอกกรุงเทพมหานคร

เขตของเขต

ทางหลวง ถนน ขอบ

สะพาน

แม่น้ำ คลอง ห้วย

100° 41' 30"

100° 41' 45"

รับรองสำเนาถูกต้อง
ผู้อำนวยการกองจัดการกรมที่ดิน

(นายประยูร สุขเกษม)
ผู้อำนวยการกองจัดการกรมที่ดิน

100° 41' 45"
(นายสมชัย ควงประเสริฐสุข)
ผู้อำนวยการฝ่ายกรมที่ดิน

พันโท **ฉัตรชัย รักคำชัย**
(ทวีสิน รักคำชัย)
ผู้อำนวยการทางพิเศษแห่งประเทศไทย



รับรองฐานะทางบัญชี

บัญชีรายชื่อเจ้าของหรือผู้ครอบครองที่ดินที่คำนวณภาษีที่ดินและสิ่งปลูกสร้างของผู้ถือกรรมสิทธิ์ที่ดิน
 เพื่อสร้างทางพิเศษสายรามอินทรา - วงแหวนรอบนอกกรุงเทพมหานคร
 ในท้องที่เขตบางเขน เทศบาลใหม่ และเขตคลองสามวา กรุงเทพมหานคร
 พ.ศ.

(นายประยูร สุขเกษม)

หน้าที่ 1/9

แปลงหมายเลขที่	รายชื่อเจ้าของหรือผู้ครอบครอง	ที่ตั้งบ้านเรือนอยู่ที่			ที่ดินตั้งอยู่ที่			หนังสือสำคัญ				เนื้อที่ตามหนังสือสำคัญ			เนื้อที่ที่ต้อง		หมายเหตุ	
		ตำบลแขวง	อำเภอเขต	จังหวัด	แขวง	เขต	จังหวัด	ประเภท	เลขที่	ระวาง	เลขที่ดิน	หนังสือวาง	ไร่	งาน	ตารางวา	ไร่		งาน
1	บริษัทเงินทุนหลักทรัพย์เอกราช จำกัด (มหาชน)	ตุมพินี	ปทุมวัน	กรุงเทพมหานคร	ท่าแร่	บางเขน	โตน	667	5136 IV 7630-8 7830-5	3299	139	32	2	40	10	1	36	แผนที่หมายเลข 1/11
2	บริษัทเงินทุนหลักทรัพย์เอกราช จำกัด (มหาชน)	ตุมพินี	ปทุมวัน	กรุงเทพมหานคร	ท่าแร่	บางเขน	โตน	171080	5136 IV 7630-8	3264	14665	8	3	91	-	-	18	-
3	นางสุภรณี นิชยพันธ์	คันนายาว	คันนายาว	กรุงเทพมหานคร	ท่าแร่	บางเขน	โตน	34276	5136 IV 7630-8	3254	3956	-	1	81	-	-	6	-
4	นายสุกิจ อุดรรัตนาวุฒิ นายพิศปวี ธรรมเกษม นายประยงค์ ไสวประวัติ นางสาวประยงค์ ธรรมณี นางสาวอุษาพร แผลบทองสวัสดิ์ นางฉันทวีร์ อุดมวิท นางศราวรีญา อุดรรัตนาวุฒิ	ปากน้ำ	เมืองสมุทรปราการ	สมุทรปราการ	ท่าแร่	บางเขน	โตน	681	5136 IV 7630-8	3243	155	1	-	66	-	-	5	-
5	บริษัทวิชัยธนตรา จำกัด	ท่าแร่	บางเขน	กรุงเทพมหานคร	ท่าแร่	บางเขน	โตน	200462	5136 IV 7630-4	4914	16475	-	2	42	-	-	3.5	แผนที่หมายเลข 2/11
6	บริษัทร่วมถนนมิตร จำกัด	สวนใหญ่	เมืองนนทบุรี	นนทบุรี	ท่าแร่	บางเขน	โตน	2562	5136 IV 7632-16	305	16795	7	-	1	-	-	1	-
7	ธนาคารกรุงไทย จำกัด (มหาชน)	คลองเตยเหนือ	วัฒนา	กรุงเทพมหานคร	ท่าแร่	บางเขน	โตน	2563	5136 IV 7632-16	306	16796	6	-	68	2	3	88	-
8	บริษัทร่วมถนนมิตร จำกัด	สวนใหญ่	เมืองนนทบุรี	นนทบุรี	ท่าแร่	บางเขน	โตน	204263	5136 IV 7632-16 7630-4 7830-1 7832-13	297	17959	10	-	68	-	-	9.5	-
9	นางพัชรินทร์ วิจิตรปวีรัตน์	บางจาก	พระโขนง	กรุงเทพมหานคร	ท่าแร่	บางเขน	โตน	223804	5136 IV 7632-16	124	18040	-	-	38.3	-	-	7.5	-

รับรองสำเนาถูกต้อง

สุวัฒน์
สมานะ
๕

ขุขันธ์รายชื่อเจ้าของหรือผู้ครอบครองที่ดินที่ต่อมายกขึ้นท้ายพระราชบัญญัติว่าที่ดินซึ่งมีกรรมสิทธิ์
เพื่อสร้างทางพิเศษสายรามอินทรา - วงแหวนรอบนอกกรุงเทพมหานคร
ในท้องที่เขตบางเขน เขตสายไหม และเขตคลองสามวา กรุงเทพมหานคร

(นายสุวัฒน์ สมานะ)
ผู้อำนวยการกองจัดการที่ดิน

แปลง หมายเลขที่	รายชื่อเจ้าของหรือผู้ครอบครอง	ที่ตั้งอยู่			ที่ดินตั้งอยู่ที่			หนังสือสำคัญ			เนื้อที่ตามหนังสือสำคัญ			เนื้อที่ที่ต้อง		หมายเหตุ
		ตำบล	แขวง	จังหวัด	เขต	จังหวัด	ประเภท	เลขที่	ระวาง	เลขที่ดิน	หน้าตาราง	ไร่	งาน	ไร่	งาน	
10	บางทีพักการณ อื่นกรประเสริฐ	บางกะปิ	ทำเนียบ	กรุงเทพมหานคร	บางเขน	กรุงเทพมหานคร	โฉนด	16706	5136 IV	5883	2632	-	-	-	75	แผนที่หมายเลข 2/11
11	พลเอก อัครเดช ศิริประภา	ดินนตรีไชยศรี	ทำเนียบ	กรุงเทพมหานคร	บางเขน	กรุงเทพมหานคร	โฉนด	136905	5136 IV	1380	9630	3	-	-	4	-
12	นายวิฑูรย์ หงษ์ทอง	โนนโอง	ทำเนียบ	กรุงเทพมหานคร	บางเขน	กรุงเทพมหานคร	โฉนด	183239	5136 IV	1664	8550	-	-	-	42.2	-
13	นายพิระ คินตึงศักดิ์พร	สามเสนใน	ทำเนียบ	กรุงเทพมหานคร	บางเขน	กรุงเทพมหานคร	โฉนด	177434	5136 IV	1576	6566	-	1	-	1	-
14	นายพิระ คินตึงศักดิ์พร	สามเสนใน	ทำเนียบ	กรุงเทพมหานคร	บางเขน	กรุงเทพมหานคร	โฉนด	177433	5136 IV	1574	6565	-	1	-	39	-
15	นางพนิดา ตหาฮา	บางกะปิ	ทำเนียบ	กรุงเทพมหานคร	บางเขน	กรุงเทพมหานคร	โฉนด	205546	5136 IV	1371	12775	1	-	-	74	-
16	บริษัทบ่อนทองรอยเอเชีย จำกัด (มหาชน)	บางกะปิ	ทำเนียบ	กรุงเทพมหานคร	บางเขน	กรุงเทพมหานคร	โฉนด	183328	5136 IV	1647	7787	-	-	-	0.5	แผนที่หมายเลข 3/11
17	บริษัทบ่อนทองรอยเอเชีย จำกัด (มหาชน)	บางกะปิ	ทำเนียบ	กรุงเทพมหานคร	บางเขน	กรุงเทพมหานคร	โฉนด	183327	5136 IV	1646	7786	-	-	-	1.5	-
18	บริษัทบ่อนทองรอยเอเชีย จำกัด (มหาชน)	บางกะปิ	ทำเนียบ	กรุงเทพมหานคร	บางเขน	กรุงเทพมหานคร	โฉนด	183326	5136 IV	1645	7785	-	-	-	2.5	-
19	บริษัทบ่อนทองรอยเอเชีย จำกัด (มหาชน)	บางกะปิ	ทำเนียบ	กรุงเทพมหานคร	บางเขน	กรุงเทพมหานคร	โฉนด	183325	5136 IV	1644	7784	-	-	-	4	-
20	บริษัทบ่อนทองรอยเอเชีย จำกัด (มหาชน)	บางกะปิ	ทำเนียบ	กรุงเทพมหานคร	บางเขน	กรุงเทพมหานคร	โฉนด	183324	5136 IV	1643	7783	-	-	-	5	-
21	บริษัทบ่อนทองรอยเอเชีย จำกัด (มหาชน)	บางกะปิ	ทำเนียบ	กรุงเทพมหานคร	บางเขน	กรุงเทพมหานคร	โฉนด	183323	5136 IV	1642	7782	-	-	-	5.5	-
22	บริษัทบ่อนทองรอยเอเชีย จำกัด (มหาชน)	บางกะปิ	ทำเนียบ	กรุงเทพมหานคร	บางเขน	กรุงเทพมหานคร	โฉนด	183322	5136 IV	1641	7781	-	-	-	6	-
23	บริษัทบ่อนทองรอยเอเชีย จำกัด (มหาชน)	บางกะปิ	ทำเนียบ	กรุงเทพมหานคร	บางเขน	กรุงเทพมหานคร	โฉนด	183321	5136 IV	1640	7780	-	-	-	7.5	-
24	บริษัทบ่อนทองรอยเอเชีย จำกัด (มหาชน)	บางกะปิ	ทำเนียบ	กรุงเทพมหานคร	บางเขน	กรุงเทพมหานคร	โฉนด	183320	5136 IV	1639	7779	-	-	-	8	-
25	บริษัทบ่อนทองรอยเอเชีย จำกัด (มหาชน)	บางกะปิ	ทำเนียบ	กรุงเทพมหานคร	บางเขน	กรุงเทพมหานคร	โฉนด	183319	5136 IV	1638	7778	-	-	-	8.5	-

บัญชีเงินฝาก

บัญชีเงินฝากของผู้ประกอบการที่ขึ้นทะเบียนกับกรมสรรพากร
 เพื่อรับเงินคืนภาษีเงินได้บุคคลธรรมดา - กรมสรรพากร
 ในท้องที่เขตบางเขน เขตสายไหม และเขตคลองสามวา กรุงเทพมหานคร

(นายประยูร สุขเกษม)
 ผู้อำนวยการกองจัดกรรมสิทธิ์ที่ดิน

แผ่นที่ 3/9

พ.ศ. -

เลขที่ หมายเลข	รายชื่อเจ้าของหรือผู้ครอบครอง	ที่ตั้งบ้านเรือนอยู่ที่		ที่ตั้งอยู่ที่		หนังสือสำคัญ						เนื้อที่ตาม หนังสือสำคัญ			เนื้อที่ที่ต้อง		หมายเหตุ		
		ตำบล/แขวง	อำเภอ/เขต	จังหวัด	แขวง	เขต	จังหวัด	ประเภท	เลขที่	ระวาง	เลขที่ดิน	หน้าสำรวจ	ไร่	งาน	ตารางวา	ไร่		งาน	ตารางวา
26	นางสาวมิ่งน้อย อินทรภักดี ผู้จัดการบริษัท นายรังศักดิ์ อินทรภักดี	บางนา	บางนา	กรุงเทพมหานคร	ท่าเรือ	บางเขน	กรุงเทพมหานคร	โฉนด	14847	5136 IV 7832-9	1360	2486	-	-	46	-	-	9	แผนที่หมายเลข 3/11
27	นายมานิตย์ สุคนธ์วิวัฒน์	เสนา	เมืองปทุมธานี	ปทุมธานี	ท่าเรือ	บางเขน	กรุงเทพมหานคร	โฉนด	14846	5136 IV 7832-9	1359	2485	-	-	47	-	-	46.9	-
28	บริษัทขอนแก่นเทรดดิ้ง จำกัด (มหาชน)	บางกะปิ	หัวขวง	กรุงเทพมหานคร	ท่าเรือ	บางเขน	กรุงเทพมหานคร	โฉนด	183307	5136 IV 7832-9	1626	7766	-	-	28	-	-	17.5	-
29	บริษัทขอนแก่นเทรดดิ้ง จำกัด (มหาชน)	บางกะปิ	หัวขวง	กรุงเทพมหานคร	ท่าเรือ	บางเขน	กรุงเทพมหานคร	โฉนด	183302	5136 IV 7832-5	1266	7761	-	-	28	-	-	20	-
30	นายจิรัช ศรีวิ	บางปะกัก	บ้านสร้าง	ปทุมธานี	ท่าเรือ	บางเขน	กรุงเทพมหานคร	โฉนด	14842	5136 IV 7832-5	1038	2481	-	-	61	-	-	60	-
31	บริษัทขอนแก่นเทรดดิ้ง จำกัด (มหาชน)	บางกะปิ	หัวขวง	กรุงเทพมหานคร	ท่าเรือ	บางเขน	กรุงเทพมหานคร	โฉนด	11693	5136 IV 7832-5.9	1060	7699	2	-	13	-	-	95	-
32	บริษัทขอนแก่นเทรดดิ้ง จำกัด (มหาชน)	บางกะปิ	หัวขวง	กรุงเทพมหานคร	ท่าเรือ	บางเขน	กรุงเทพมหานคร	โฉนด	183255	5136 IV 7832-5	1251	7714	-	-	68.7	-	-	60	-
33	บริษัทขอนแก่นเทรดดิ้ง จำกัด (มหาชน)	บางกะปิ	หัวขวง	กรุงเทพมหานคร	ท่าเรือ	บางเขน	กรุงเทพมหานคร	โฉนด	183254	5136 IV 7832-5	1350	7713	-	-	69	-	-	62	-
34	บริษัทขอนแก่นเทรดดิ้ง จำกัด (มหาชน)	บางกะปิ	หัวขวง	กรุงเทพมหานคร	ท่าเรือ	บางเขน	กรุงเทพมหานคร	โฉนด	183252	5136 IV 7832-5	1248	7711	-	-	69.8	-	-	66	-
35	บริษัทขอนแก่นเทรดดิ้ง จำกัด (มหาชน)	บางกะปิ	หัวขวง	กรุงเทพมหานคร	ท่าเรือ	บางเขน	กรุงเทพมหานคร	โฉนด	183251	5136 IV 7832-5	1247	7710	-	-	70	-	-	70	-
36	บริษัทขอนแก่นเทรดดิ้ง จำกัด (มหาชน)	บางกะปิ	หัวขวง	กรุงเทพมหานคร	ท่าเรือ	บางเขน	กรุงเทพมหานคร	โฉนด	183246	5136 IV 7832-5	1242	7705	-	-	63.5	-	1	63.5	-
37	นางสาวสุนันทา เสือเอก นางทัศนีย์ รอดเสียง นายสุธี อดิประสาร นายชาญณรงค์ มีดีเอก นายสวัสดิ์ เสือเอก	อนุสาวรีย์	บางเขน	กรุงเทพมหานคร	ท่าเรือ	บางเขน	กรุงเทพมหานคร	โฉนด	854	5136 IV 7834-9	1193	4	1	1	77.1	-	-	73	แผนที่หมายเลข 4/11
38	นายไพโรจน์ วิฑูรย์พันธ์	ช่องนนทรี	ยานนาวา	กรุงเทพมหานคร	ท่าเรือ	บางเขน	กรุงเทพมหานคร	โฉนด	123078	5136 IV 7834-9	1190	9736	3	2	30	2	-	9	-
39	บริษัทกรุงศรี จำกัด	สวนหลวง	ประเวศ	กรุงเทพมหานคร	ท่าเรือ	บางเขน	กรุงเทพมหานคร	โฉนด	123079	5136 IV 7834-9	1191	9737	3	2	81	-	-	0.1	-
40	นางสด ธิมอับ	ท่าเรือ	บางเขน	กรุงเทพมหานคร	ท่าเรือ	บางเขน	กรุงเทพมหานคร	โฉนด	1389	5136 IV 7834-9	1169	180	-	3	3	-	-	38	-

รับรองสำเนาถูกต้อง

บัญชีรายชื่อของหรือผู้ครอบครองที่ดินที่ต่อมวณที่ดินทำเกษตรราชบัญญัติว่าด้วยการขึ้นชื่อซึ่งทำริมทรัพย์
เพื่อสร้างทางพิเศษสายรามอินทรา - วงแหวนรอบนอกกรุงเทพมหานคร
ในท้องที่เขตบางเขน เขตสายไหม และเขตคลองสามวา กรุงเทพมหานคร

พ.ศ.

หน้าที่ 4/9

แปลง หมายเลขที่	รายชื่อเจ้าของหรือผู้ครอบครอง	ที่ตั้งบ้านเรือนอยู่ที่		ที่ตั้งแปลงอยู่ที่		หนังสือสำคัญ				เนื้อที่ที่ต่อ			หมายเหตุ				
		ตำบล/แขวง	อำเภอ/เขต	จังหวัด	แขวง	เขต	จังหวัด	ประเภท	เลขที่ดิน	หนังสือสำคัญ	พื้นที่	จำนวน		ตารางวา			
41	นางสมศรี กอวิวัฒน์	ท่าแร่	บางเขน	กรุงเทพมหานคร	ท่าแร่	บางเขน	กรุงเทพมหานคร	โฉนด	23977	5136 IV 7834-9	1276	หนังสือสำคัญ	ไป	จำนวน	ตารางวา	0.1	แผนที่หมายเลข 4/11
42	บริษัทศุภฤกษ์ บ้านและที่ดิน จำกัด	ทุ่งสองห้อง	หลักสี่	กรุงเทพมหานคร	ท่าแร่	บางเขน	กรุงเทพมหานคร	โฉนด	1030	5136 IV 7834-9	1134	หนังสือสำคัญ	ไป	จำนวน	ตารางวา	5.5	
43	นางสาวอุบลรัตน์ พุ่มเรือง	ท่าแร่	บางเขน	กรุงเทพมหานคร	ท่าแร่	บางเขน	กรุงเทพมหานคร	โฉนด	161266	5136 IV 7834-9	1119	หนังสือสำคัญ	ไป	จำนวน	ตารางวา	24.5	
44	นางนันทิชา วงศ์วารี	ดินแดง	ดินแดง	กรุงเทพมหานคร	ท่าแร่	บางเขน	กรุงเทพมหานคร	โฉนด	161269	5136 IV 7834-9	1116	หนังสือสำคัญ	ไป	จำนวน	ตารางวา	75	
45	นางสาวอุบลรัตน์ พุ่มเรือง	ท่าแร่	บางเขน	กรุงเทพมหานคร	ท่าแร่	บางเขน	กรุงเทพมหานคร	โฉนด	18136	5136 IV 7834-10	1244	หนังสือสำคัญ	ไป	จำนวน	ตารางวา	66	
46	นางสาวอุบลรัตน์ พุ่มเรือง	ท่าแร่	บางเขน	กรุงเทพมหานคร	ท่าแร่	บางเขน	กรุงเทพมหานคร	โฉนด	18133	5136 IV 7834-9	1102	หนังสือสำคัญ	ไป	จำนวน	ตารางวา	69	
47	บริษัทควอลิตี้เฮาส์ จำกัด (มหาชน)	ทุ่งมหาเมฆ	สาทร	กรุงเทพมหานคร	ท่าแร่	บางเขน	กรุงเทพมหานคร	โฉนด	208796	5136 IV 7834-9	1362	หนังสือสำคัญ	ไป	จำนวน	ตารางวา	18.5	
48	บริษัทคิว.เอช. แมเนจเม้นท์ จำกัด	ทุ่งมหาเมฆ	สาทร	กรุงเทพมหานคร	ท่าแร่	บางเขน	กรุงเทพมหานคร	โฉนด	416	5136 IV 7834-10,5,6,9	1202	หนังสือสำคัญ	ไป	จำนวน	ตารางวา	13.6	
49	บริษัทควอลิตี้เฮาส์ จำกัด (มหาชน)	ทุ่งมหาเมฆ	สาทร	กรุงเทพมหานคร	ท่าแร่	บางเขน	กรุงเทพมหานคร	โฉนด	6846	5136 IV 7834-9,5,6,10	1105	หนังสือสำคัญ	ไป	จำนวน	ตารางวา	81.3	
50	บริษัทควอลิตี้เฮาส์ จำกัด (มหาชน)	ทุ่งมหาเมฆ	สาทร	กรุงเทพมหานคร	ท่าแร่	บางเขน	กรุงเทพมหานคร	โฉนด	6845	5136 IV 7834-6,5	723	หนังสือสำคัญ	ไป	จำนวน	ตารางวา	65.5	
51	บริษัทควอลิตี้เฮาส์ จำกัด (มหาชน)	ทุ่งมหาเมฆ	สาทร	กรุงเทพมหานคร	คลองถนน	สายไหม	กรุงเทพมหานคร	โฉนด	6383	5136 IV 7834-6,5	793	หนังสือสำคัญ	ไป	จำนวน	ตารางวา	85.9	
52	บริษัทควอลิตี้เฮาส์ จำกัด (มหาชน)	ทุ่งมหาเมฆ	สาทร	กรุงเทพมหานคร	คลองถนน	สายไหม	กรุงเทพมหานคร	โฉนด	9302	5136 IV 7834-5	749	หนังสือสำคัญ	ไป	จำนวน	ตารางวา	36.5	
53	นางสาวอรุณ เชื้อเกตุ นายอัมรินทร์ เชื้อเกตุ นายชยธร แฉ่งเทวีรัตน์ นายวีรดา เชื้อเกตุ จำกัด (มหาชน) สหรัษฎ์ เชื้อเกตุ นายวัฒน์ เชื้อเกตุ	คลองถนน	สายไหม	กรุงเทพมหานคร	คลองถนน	สายไหม	กรุงเทพมหานคร	โฉนด	23	5136 IV 7834-6,5	691	หนังสือสำคัญ	ไป	จำนวน	ตารางวา	68	
54	บริษัทควอลิตี้เฮาส์ จำกัด (มหาชน)	ทุ่งมหาเมฆ	สาทร	กรุงเทพมหานคร	คลองถนน	สายไหม	กรุงเทพมหานคร	โฉนด	6384	5136 IV 7834-5	628	หนังสือสำคัญ	ไป	จำนวน	ตารางวา	11.2	
55	นายรัฐวิฑู งามดี	คลองถนน	สายไหม	กรุงเทพมหานคร	คลองถนน	สายไหม	กรุงเทพมหานคร	โฉนด	10770	5136 IV 7834-6	833	หนังสือสำคัญ	ไป	จำนวน	ตารางวา	50	

รับรองต้นญาติ

บัญชีรายชื่อเจ้าของหรือผู้ครอบครองที่ดินตั้งวงเงินที่พระราชบัญญัติวงเงินตั้งวงเงินทรัพย์สิน
เพื่อสร้างทางพิเศษสายรามอินทรา - วงแหวนรอบนอกกรุงเทพมหานคร
ในท้องที่เขตบางเขน เขตสายไหม และเขตคลองสามวา กรุงเทพมหานคร

(นายประยูร สุขเกษม)

ผู้อำนวยการกองจัดการกรรมสิทธิ์ที่ดิน

พ.ศ.

หน้าที่ 5/9

เลขที่ หมายเลขที่	รายชื่อบุคคลหรือผู้ครอบครอง	ที่ตั้งบ้านเรือนอยู่ที่		ที่ตั้งกิ่งอยู่ที่		หนังสือสำคัญ			เนื้อที่ตาม หนังสือสำคัญ			เนื้อที่ที่ต้อง เวนคืน		หมายเหตุ	
		ตำบลแขวง	อำเภอภาค	จังหวัด	แขวง	เขต	จังหวัด	ประเภท	เลขที่	วาระ	เลขที่ดิน	หน้าสำรวจ	ไร่		งาน
56	นายหวด เชื้อเอก	อนุสาวรีย์	บางเขน	กรุงเทพมหานคร	คลองถนน	สายไหม	โอน	187729	5136 IV 7834-5	682	9580	1	79.7	15	แปลงที่ 4/11
57	นางมานพ เชื้อเอก นางณัฏฐ์ สอนกลิ่น นายหวด เชื้อเอก นายชนะ เชื้อเอก จำสืบดีวรรค หวาน เชื้อเอก นางอนงค์ สุขดาว นางระนือย ศังขังรักษ์ นางบุญมี ทิมถาวร	ท่าแร่	บางเขน	กรุงเทพมหานคร	คลองถนน	สายไหม	โอน	14121	5136 IV 7834-5.1	623	1113	1	36	9	-
58	นางสาวสโรจ สิมพันธ์เกษ	ตุศ	ลำลูกกา	ปทุมธานี	คลองถนน	สายไหม	โอน	177155	5136 IV 7834-02	330	6518	-	50	31.5	-
59	นางสุภา ไทภรณ์ฤทธิ์	คลองจั่น	บางกะปิ	กรุงเทพมหานคร	คลองถนน	สายไหม	โอน	177156	84. 80.	1819	6519	-	50	44.5	-
60	นางสาวอรรณพ ไปสินธุ์ นายชานนท์ ไปสินธุ์	อนุสาวรีย์	บางเขน	กรุงเทพมหานคร	คลองถนน	สายไหม	โอน	14497	5136 IV 7834	309	1169	-	79	2	-
61	นางวิรัช มากธนะรุ่ง	วังทองกลาง	วังทองกลาง	กรุงเทพมหานคร	คลองถนน	สายไหม	โอน	14494	5136 IV 7834	306	1166	-	82	20	-
62	นางฉิ่งภรณ์ เจริญสถาพร	นวมถือ	บางกะปิ	ปทุมธานี	คลองถนน	สายไหม	โอน	14491	5136 IV 7834	303	1163	-	76	8	-
63	นางจิราภรณ์ เจริญสถาพร	นวมถือ	บางกะปิ	ปทุมธานี	คลองถนน	สายไหม	โอน	14490	5136 IV 7834	302	1162	-	76	0.4	-
64	นางแหวน อัมพันธ์เจริญสุข	ลาดพร้าว	ลาดพร้าว	กรุงเทพมหานคร	คลองถนน	สายไหม	โอน	14467	5136 IV 7834	279	1139	1	1	0.1	-
65	นางกาญจนาภรณ์ พุ่มเกี๋ย	ท่าแร่	บางเขน	กรุงเทพมหานคร	ท่าแร่	บางเขน	โอน	18135	5136 IV 7834-10	1224	1132	1	94	9.5	-
66	นางสาวอุบลรัตน์ พุ่มเรือง	ท่าแร่	บางเขน	กรุงเทพมหานคร	ท่าแร่	บางเขน	โอน	31762	5136 IV 7834-10	1223	3026	1	94	30	-
67	บริษัททวอทีซีเอส จำกัด (มหาชน)	ทุ่งมหาเมฆ	สาทร	กรุงเทพมหานคร	ท่าแร่	บางเขน	โอน	210665	5136 IV 7834-10	1735	23560	-	32.9	32.9	-
68	บริษัททวอทีซีเอส จำกัด (มหาชน)	ทุ่งมหาเมฆ	สาทร	กรุงเทพมหานคร	ท่าแร่	บางเขน	โอน	210667	5136 IV 7834-10.6	1732	23559	-	22.6	22.6	-

รับรองต้นนามผู้ต้อง

บัญชีรายชื่อเจ้าของหรือผู้ครอบครองที่ดินที่ค้ำประกันทรัพย์สินของราษฎรผู้มีคดีอาญา - ฐานความผิดตามกฎหมายอาญา
 เพื่อสร้างทางพิเศษสายรามอินทรา - ฐานความผิดตามกฎหมายอาญา
 ในท้องที่กรุงเทพมหานคร และเขตคลองสามวา กรุงเทพมหานคร

(นายประยูร สุขเกษม)
 ผู้อำนวยการกองจัดการที่ดิน

พ.ศ. ...

หน้า 69

แปลง หมายเลขที่	รายชื่อเจ้าของหรือผู้ครอบครอง	ค้ำบ้านเรือนอยู่ที่			ที่ดินค้ำประกัน			หนังสือสำคัญ				เนื้อที่ที่ดิน			หมายเหตุ		
		ตำบล/แขวง	อำเภอ/เขต	จังหวัด	แขวง	ตำบล	จังหวัด	ประเภท	เลขที่	ระวาง	เลขที่ดิน	พื้นที่รวม	โฉนด	โฉนด		โฉนด	รวม
69	บริษัทคิว.เอช. แมนจเม้นท์ จำกัด	ทุ่งทานตะวัน	ฉะเชิงเทรา	กรุงเทพมหานคร	ท่าแร่	บางเขน	โฉนด	13538	5136 IV 7834-6	864	1080	โฉนด	59	-	-	15	แผนที่หมายเลข 4/11
70	นิติบุคคลหมู่บ้านจัดสรร นันทน์ วีรพร ราบอินทรา	คลองเตย	สายไหม	กรุงเทพมหานคร	ท่าแร่	บางเขน	โฉนด	19242	5136 IV 7834-11,7,10,6	1472	11701	โฉนด	17.8	-	1	52	แผนที่หมายเลข 5/11
71	นางจิราภรณ์ สุทธิระ นางนงนิตย์ เอกนวกกิจ นายสุภาพ ศิริพรชัย	ลาดพร้าว	ลาดพร้าว	กรุงเทพมหานคร	ท่าแร่	บางเขน	โฉนด	161210	5136 IV 7834-7	742	5490	โฉนด	19	-	-	11.6	-
72	นางไพโรจน์ เสงี่ยมชัย	วัดทอง	บางกรวย	นนทบุรี	คลองเตย	สายไหม	โฉนด	46	5136 IV 7834-7,2,3,4,6,8	741	47	โฉนด	35.3	-	2	41.9	-
73	นางสาธิต แก้วปภาสิต	ลาดพร้าว	ลาดพร้าว	กรุงเทพมหานคร	คลองเตย	สายไหม	โฉนด	14698	5136 IV 7834-2	171	1370	โฉนด	30	-	2	37	-
74	บริษัทมีกเจียง สีแฉดอปปี้เมท จำกัด	บางซื่อ	บางซื่อ	กรุงเทพมหานคร	คลองเตย	สายไหม	โฉนด	6767	5136 IV 7834-2	338	31644	โฉนด	44.2	1	1	37	-
75	บริษัทมีกเจียง สีแฉดอปปี้เมท จำกัด	บางซื่อ	บางซื่อ	กรุงเทพมหานคร	คลองเตย	สายไหม	โฉนด	6779	5136 IV 7834-2	365	32044	โฉนด	19.2	-	-	3	-
76	บริษัทมีกเจียง สีแฉดอปปี้เมท จำกัด	บางซื่อ	บางซื่อ	กรุงเทพมหานคร	คลองเตย	สายไหม	โฉนด	6478	5136 IV 7834-3,2	382	9705	โฉนด	17.1	-	-	8	-
77	นางปานใจ พรหมพันธ์ นายสมชาย อังคระอู นางสุภา นิชญะภักดิ์	ห้วยคิง	ทูลกระหม่อม	กรุงเทพมหานคร	คลองเตย	สายไหม	โฉนด	14705	5136 IV 7834-2,3	362	1375	โฉนด	-	-	-	7.5	-
78	นางสาธิต แก้วปภาสิต	ลาดพร้าว	ลาดพร้าว	กรุงเทพมหานคร	คลองเตย	สายไหม	โฉนด	14704	5136 IV 7834-3	508	1374	โฉนด	44	-	-	12	แผนที่หมายเลข 6/11
79	นางสาววิมล สุธรรมพร นางสุกัญญา เข็มแก้วดิถี	ที่พระยา	บางรัก	กรุงเทพมหานคร	คลองเตย	สายไหม	โฉนด	44	5136 IV 7834-1	544	1372	โฉนด	45.8	-	-	4	-
80	นางสาวภาสกร เชาวน์ ทรัพย์สมบูรณ์	คลองเตย	สายไหม	กรุงเทพมหานคร	คลองเตย	สายไหม	โฉนด	139823	5136 IV 7834-3	353	4839	โฉนด	14.6	-	2	91.5	-
81	นางพรจุติ ทรัพย์สมบูรณ์ นางแสงจันทร์ ทรัพย์สมบูรณ์ นางสาวกมลทิพย์ ทรัพย์สมบูรณ์ นางสาวกมลทิพย์ ทรัพย์สมบูรณ์ นางสาวกมลทิพย์ ทรัพย์สมบูรณ์ นางสาวกมลทิพย์ ทรัพย์สมบูรณ์ พันตำรวจเอกหญิง จำปา ทรัพย์สมบูรณ์	ลาดพร้าว	ลาดพร้าว	ปทุมธานี	คลองเตย	สายไหม	โฉนด	1380	5136 IV 7834-3	351	175	โฉนด	12.1	-	1	60.5	-

รับรองสถานะถูกต้อง

บัญชีรายชื่อของหรือผู้ครอบครองที่ดินที่ต่อเนื่องกันที่มอบหมายให้ดำเนินการขออนุญาตโอนที่ดินของกรมที่ดิน
เพื่อสร้างทางพิเศษสายบางซื่อ-รังสิต และแนวถนนเชื่อมถนนพหลโยธิน-ถนนพญาไท กรุงเทพมหานคร
ในท้องที่เขตบางเขน เขตสายไหม และเขตคลองสามวา กรุงเทพมหานคร

(นายประยูร สุขเกษม)
ผู้อำนวยการกองจัดการกรรมสิทธิ์ที่ดิน

หน้า 7/9

แปลง หมายเลขที่	รายชื่อเจ้าของหรือผู้ครอบครอง	ที่ตั้งบ้านเรือนอยู่ที่			ที่ดินตั้งอยู่ที่			หนังสือสำคัญ				เนื้อที่ที่ต้อง			หมายเหตุ		
		ตำบล/แขวง	อำเภอ/เขต	จังหวัด	แขวง	เขต	จังหวัด	ประเภท	โฉนด	ระวาง	เลขที่ดิน	หน้าสำรวจ	จำนวน	ตารางวา		จำนวน	ตารางวา
82	นางแดงจันทร์ ทรัพย์สมบูรณ์	วัดเกต	เมืองเชียงใหม่	เชียงใหม่	เชียงใหม่	เชียงใหม่	โฉนด	139825	5136 IV 7834-3	355	4841	3	22.7	-	-	0.1	แผนที่หมายเลข 6/1
83	นางสมมาตร พรหมเคน	จตุจักร	จตุจักร	กรุงเทพมหานคร	เชียงใหม่	เชียงใหม่	โฉนด	162479	5136 IV 7836-15	1072	5964	-	83.6	-	-	0.1	-
84	พันตรี อาณัติ รัชโรทัย	อนุสาวรีย์	บางเขน	กรุงเทพมหานคร	เชียงใหม่	เชียงใหม่	โฉนด	158652	5136 IV 7836-16	1194	5639	-	26	-	-	16.2	-
85	นางหจ ชื่นรุ่ง นายชิน อินธนู	ออเงิน	สายไหม	กรุงเทพมหานคร	ออเงิน	ออเงิน	โฉนด	11139	5136 IV 7836-16	1349	11944	2	85	-	2	85	-
86	นายสุวัฒน์ ศรีกัน	สีกัน	ดอนเมือง	กรุงเทพมหานคร	ออเงิน	ออเงิน	โฉนด	39600	5136 IV 7836-16	1187	3153	1	34.5	-	1	32	-
87	นายสุวัฒน์ ศรีกัน	สีกัน	ดอนเมือง	กรุงเทพมหานคร	ออเงิน	ออเงิน	โฉนด	39601	5136 IV 7836-16	1188	3154	1	58.4	-	-	61	-
88	นางประมวศวรรย เวชโกศล	บางกระสอบ	เมืองนนทบุรี	นนทบุรี	ออเงิน	ออเงิน	โฉนด	31518	5136 IV 7836-16	1186	2989	-	-	-	-	29	-
89	นางฉันทิ เวชโกศล	บางกระสอบ	เมืองนนทบุรี	นนทบุรี	ออเงิน	ออเงิน	โฉนด	31515	5136 IV 7836-16	1176	2986	1	71.9	-	-	61	-
90	นายชัชวาลย์ ปิ่นม่วงแดง	ศิริราช	บางกอกน้อย	กรุงเทพมหานคร	ออเงิน	ออเงิน	โฉนด	31514	5136 IV 7836-16	1167	2985	1	4.8	-	-	26	-
91	นายปรโมทย์ บุญธรรม	คลองตันเหนือ	วัฒนา	กรุงเทพมหานคร	ออเงิน	ออเงิน	โฉนด	164277	5136 IV 7836-16	1145	6055	1	1.5	-	-	95	-
92	พันตรี อาณัติ รัชโรทัย	อนุสาวรีย์	บางเขน	กรุงเทพมหานคร	ออเงิน	ออเงิน	โฉนด	31509	5136 IV 7836-16	1136	2980	1	3	66.7	-	45	-
93	นายวิชัย ชาญสาคร	บางจอก	พระโขนง	กรุงเทพมหานคร	ออเงิน	ออเงิน	โฉนด	10784	5136 IV 7836-16	1337	11633	-	5	-	-	5	-
94	นางพรวิมล สิงห์โรจน์	ทวี	แถม	ระยอง	ขยเงิน	ขยเงิน	โฉนด	82	5136 IV 8036-13	1071	82	3	54.4	-	-	5	แผนที่หมายเลข 7/1
95	นายสุชาติ วัชรภักดิ์	คลองตันเหนือ	วัฒนา	กรุงเทพมหานคร	ออเงิน	ออเงิน	โฉนด	151680	5136 IV 8036-13	1062	5210	1	13	-	-	0.2	-
96	นางวิไล งามวิไลภรณ์	ทุ่งวัดดอน	สาทร	กรุงเทพมหานคร	ออเงิน	ออเงิน	โฉนด	151700	5136 IV 8036-13	1043	5230	1	-	-	-	7	-
97	นางนารีนิจ ศิภรัตน์	ทวี	แถม	ระยอง	ออเงิน	ออเงิน	โฉนด	83	5136 IV 8036-9	884	84	3	88.7	-	-	86	-

รับรองสำเนาถูกต้อง

บัญชีรายชื่อเจ้าของหรือผู้ครอบครองที่ดินที่ต้องเวนคืนหรือพระราชบัญญัติเวนคืนอสังหาริมทรัพย์
เพื่อสร้างทางพิเศษสายบางเขินตรา - รวมหัวหมากนอกกรุงเทพมหานคร
ในท้องที่บางเขน เขตสายไหม และเขตคลองสามวา กรุงเทพมหานคร
พ.ศ.

(นายประยูร สุขเกษม)

ผู้อำนวยการกองจัดกรรมสิทธิ์ที่ดิน

แผ่นที่ 8/9

แปลง หมายเลขที่	รายชื่อเจ้าของหรือผู้ครอบครอง	ที่ตั้งบริเวณอยู่ที่		ที่ตั้งอยู่		หนังสือสำคัญ				เนื้อที่ตาม หนังสือสำคัญ			เนื้อที่ที่ต้อง เวนคืน		หมายเหตุ			
		ตำบล/แขวง	อำเภอ/เขต	จังหวัด	แขวง	เขต	ประเภท	เลขที่	บริเวณ	เลขที่เดิม	หน้าสำรวจ	ไร่	งาน	ตารางวา		ไร่	งาน	ตารางวา
98	บริษัท สิริสมบัติ จำกัด	คลองถนน	บางเขน	กรุงเทพมหานคร	ออกเงิน	สายไหม	กรุงเทพมหานคร	โฉนด	149745	5136 IV 8036-14	1148	5174	2	2	-	-	86	แผนที่หมายเลข 7/11
99	นางสมศักดิ์ วุฒิชัยศิริภรณ์	ถนนเพชรบุรี	ราชเทวี	กรุงเทพมหานคร	ออกเงิน	สายไหม	กรุงเทพมหานคร	โฉนด	157252	5136 IV 8036-10	958	3047	2	1	-	2	85.5	
100	บริษัท สิริสมบัติ จำกัด	คลองถนน	บางเขน	กรุงเทพมหานคร	ออกเงิน	สายไหม	กรุงเทพมหานคร	โฉนด	85	5136 IV 8036-14	1154	86	3	-	-	-	80	
101	นายสุวิทย์ งามกลาง พุดคำรงค์ สุลาวัณย์ งามกลาง	ออกเงิน	สายไหม	กรุงเทพมหานคร	ออกเงิน	สายไหม	กรุงเทพมหานคร	โฉนด	87	5136 IV 8036-14	1164	88	2	2	-	-	85	
102	บริษัท บริหารสินทรัพย์กรุงเทพพาณิชย์ จำกัด	สีลม	บางรัก	กรุงเทพมหานคร	ออกเงิน	สายไหม	กรุงเทพมหานคร	โฉนด	172154	5136 IV 8036-10	978	6414	-	-	-	-	86	
103	นางสาววราพร วรดิษฐ์	คลองกุ่ม	บึงกุ่ม	กรุงเทพมหานคร	ออกเงิน	สายไหม	กรุงเทพมหานคร	โฉนด	159008	5136 IV 8036-10	945	5881	-	1	-	1	21.7	
104	นายกันต์ฤทธิ์ ทองโพธิ์	จตุจักร	จตุจักร	กรุงเทพมหานคร	ออกเงิน	สายไหม	กรุงเทพมหานคร	โฉนด	1744	5136 IV 8036-11	1005	190	-	3	-	-	80	แผนที่หมายเลข 8/11
105	บริษัท กัญญาการันต์ จำกัด	คลองกุ่ม	บึงกุ่ม	กรุงเทพมหานคร	ออกเงิน	สายไหม	กรุงเทพมหานคร	โฉนด	108	5136 IV 8036-12	1034	109	50	1	3	52		
106	นางสุกัญญา ศรีสวัสดิ์	คลองกุ่ม	บึงกุ่ม	กรุงเทพมหานคร	ออกเงิน	สายไหม	กรุงเทพมหานคร	โฉนด	153217	5136 IV 8036-12	1035	5292	2	-	-	-	93	
107	นางสุกัญญา ศรีสวัสดิ์	คลองกุ่ม	บึงกุ่ม	กรุงเทพมหานคร	ออกเงิน	สายไหม	กรุงเทพมหานคร	โฉนด	153218	5136 IV 8036-12	1036	5293	2	-	-	-	53	
108	นางสุกัญญา ศรีสวัสดิ์	คลองกุ่ม	บึงกุ่ม	กรุงเทพมหานคร	ออกเงิน	สายไหม	กรุงเทพมหานคร	โฉนด	153219	5136 IV 8036-12	1037	5294	2	-	-	-	36	
109	นางสุกัญญา ศรีสวัสดิ์	คลองกุ่ม	บึงกุ่ม	กรุงเทพมหานคร	ออกเงิน	สายไหม	กรุงเทพมหานคร	โฉนด	153220	5136 IV 8036-12	1038	5295	2	-	-	-	30	
110	นางสุกัญญา ศรีสวัสดิ์	คลองกุ่ม	บึงกุ่ม	กรุงเทพมหานคร	ออกเงิน	สายไหม	กรุงเทพมหานคร	โฉนด	153221	5136 IV 8036-12	1039	5296	2	-	-	-	16	
111	นางทองหล่อ ทุ่งเรือง ผู้จัดกรรมกร นายวันชัย ทุ่งเรือง	ออกเงิน	สายไหม	กรุงเทพมหานคร	ออกเงิน	สายไหม	กรุงเทพมหานคร	โฉนด	130046	5136 IV 8236-9	406	4785	-	1	-	-	57	
112	ห้างหุ้นส่วนจำกัด ไทศรีดามา	บางจาก	พระโขนง	กรุงเทพมหานคร	ออกเงิน	สายไหม	กรุงเทพมหานคร	โฉนด	20040	5136 IV 8236-5	323	183	9	3	-	-	79	แผนที่หมายเลข 9/11
113	นายศรวิทย์ ธรรมวิชัย	บางจาก	พระโขนง	กรุงเทพมหานคร	ออกเงิน	สายไหม	กรุงเทพมหานคร	โฉนด	55673	5136 IV 8236-9	401	4156	-	2	-	-	9	

รับรองสำเนาถูกต้อง

บัญชีรายชื่อเจ้าของหรือผู้ครอบครองที่ดินที่ติดต่อกับหน่วยงานราชการซึ่งมีอยู่บริเวณที่ดินสงหวงห้ามที่ดิน

เพื่อสร้างทางพิเศษสายรามอินทรา - รวมแรมรอบนอกกรุงเทพมหานคร

ในท้องที่เขตบางเขน เขตสายไหม และเขตคลองสามวา กรุงเทพมหานคร กรุงเทพมหานคร

พ.ศ.

(นายประยูร สุขเกษม)

หน้า 9/9

บัญชี หมายเลข	รายชื่อเจ้าของหรือผู้ครอบครอง	ที่ตั้งบ้านเรือนอยู่ที่			ที่ดินตั้งอยู่ที่			หนังสือสำคัญ				พื้นที่ตาม หนังสือสำคัญ			เนื้อที่ที่ต้อง เวนคืน			หมายเลข	
		ตำบลแขวง	ตำบล	จังหวัด	แขวง	เขต	จังหวัด	ประเภท	เลขที่	ระวาง	เลขที่ดิน	หน้าสำรวจ	ไป	งาน	ตารางวา	ไป	งาน		ตารางวา
114	เค็กวาวรอด คังโร	กิมนงา	กิมนงา	กรุงเทพมหานคร	สวนวชิรเบญจทัศ	คลองสามวา	กรุงเทพมหานคร	โฉนด	12177	5136 IV 8236-12,11	562	-	2	-	-	-	-	21	แผนที่หมายเลข 10/11
115	นางวรรณ วงศ์สุวัฒน์	อนุสาวรีย์	บางเขน	กรุงเทพมหานคร	สวนวชิรเบญจทัศ	คลองสามวา	กรุงเทพมหานคร	โฉนด	1961	5136 IV 8236-7	215	43	-	2	2	2	94	-	
116	นางสาวฉวีรุช จันทรัมย์ย์	คลองจั่น	บึงกุ่ม	กรุงเทพมหานคร	สวนวชิรเบญจทัศ	คลองสามวา	กรุงเทพมหานคร	โฉนด	32742	5136 IV 8236-4	3530	-	-	-	-	-	38	-	
117	นายไทรสร ชัยโรจน์กาญจนนา	บางเขน	จอมทอง	กรุงเทพมหานคร	ดอนเมือง	สายไหม	กรุงเทพมหานคร	โฉนด	189768	5136 IV 8234-2 8236-14	5409	1	3	-	-	-	2	แผนที่หมายเลข 11/11	
118	นายอนุญา ชัยโรจน์กาญจนนา	หนองไผ่	หนองไผ่	นครปฐม	ดอนเมือง	สายไหม	กรุงเทพมหานคร	โฉนด	189769	5136 IV 8234-2 8236-14	5410	1	2	-	-	-	35	-	

