

## พระราชกฤษฎีกา

กำหนดเขตที่ดิน ในท้องที่ตำบลเขาพระทอง ตำบลควนหนองหงษ์

ตำบลวังอ่าง ตำบลเกาะขันธุ์ อำเภอชะอวด และตำบลน้ำตก

อำเภอทุ่งสง จังหวัดนครศรีธรรมราช

ให้เป็นเขตปฏิรูปที่ดิน

พ.ศ. ๒๕๕๐

## ภูมิพลอดุลยเดช ป.ร.

ให้ไว้ ณ วันที่ ๑๕ ธันวาคม พ.ศ. ๒๕๕๐

เป็นปีที่ ๕๒ ในรัชกาลปัจจุบัน

พระบาทสมเด็จพระปรมินทรมหาภูมิพลอดุลยเดช มีพระบรมราชโองการโปรดเกล้าฯ ให้ประกาศว่า

โดยที่เป็นการสมควรกำหนดเขตที่ดิน ในท้องที่ตำบลเขาพระทอง ตำบลควนหนองหงษ์ ตำบลวังอ่าง ตำบลเกาะขันธุ์ อำเภอชะอวด และตำบลน้ำตก อำเภอทุ่งสง จังหวัดนครศรีธรรมราช ให้เป็นเขตปฏิรูปที่ดิน

อาศัยอำนาจตามความในมาตรา ๒๒๑ ของรัฐธรรมนูญแห่งราชอาณาจักรไทย และมาตรา ๒๕ วรรคหนึ่ง แห่งพระราชบัญญัติการปฏิรูปที่ดินเพื่อเกษตรกรรม พ.ศ. ๒๕๑๘ จึงทรงพระกรุณาโปรดเกล้าฯ ให้ตราพระราชกฤษฎีกาขึ้นไว้ ดังต่อไปนี้

มาตรา ๑ พระราชกฤษฎีกานี้เรียกว่า “พระราชกฤษฎีกากำหนดเขตที่ดิน ในท้องที่ตำบลเขาพระทอง ตำบลควนหนองหงษ์ ตำบลวังอ่าง ตำบลเกาะขันธุ์ อำเภอชะอวด และตำบลน้ำตก อำเภอทุ่งสง จังหวัดนครศรีธรรมราช ให้เป็นเขตปฏิรูปที่ดิน พ.ศ. ๒๕๕๐”

มาตรา ๒ พระราชกฤษฎีกานี้ให้ใช้บังคับตั้งแต่วันถัดจากวันประกาศในราชกิจจานุเบกษา เป็นต้นไป

มาตรา ๓ ให้ที่ดินในท้องที่ตำบลเขาพระทอง ตำบลควนหนองหงษ์ ตำบลวังอ่าง ตำบลเกาะขันธุ์ อำเภอชะอวด และตำบลน้ำตก อำเภอทุ่งสง จังหวัดนครศรีธรรมราช ภายในแนวเขตตามแผนที่ท้ายพระราชกฤษฎีกานี้ เป็นเขตปฏิรูปที่ดิน

มาตรา ๔ ให้รัฐมนตรีว่าการกระทรวงการคลัง รัฐมนตรีว่าการกระทรวงเกษตรและสหกรณ์ และรัฐมนตรีว่าการกระทรวงมหาดไทยรักษาการตามพระราชกฤษฎีกานี้

ผู้รับสนองพระบรมราชโองการ

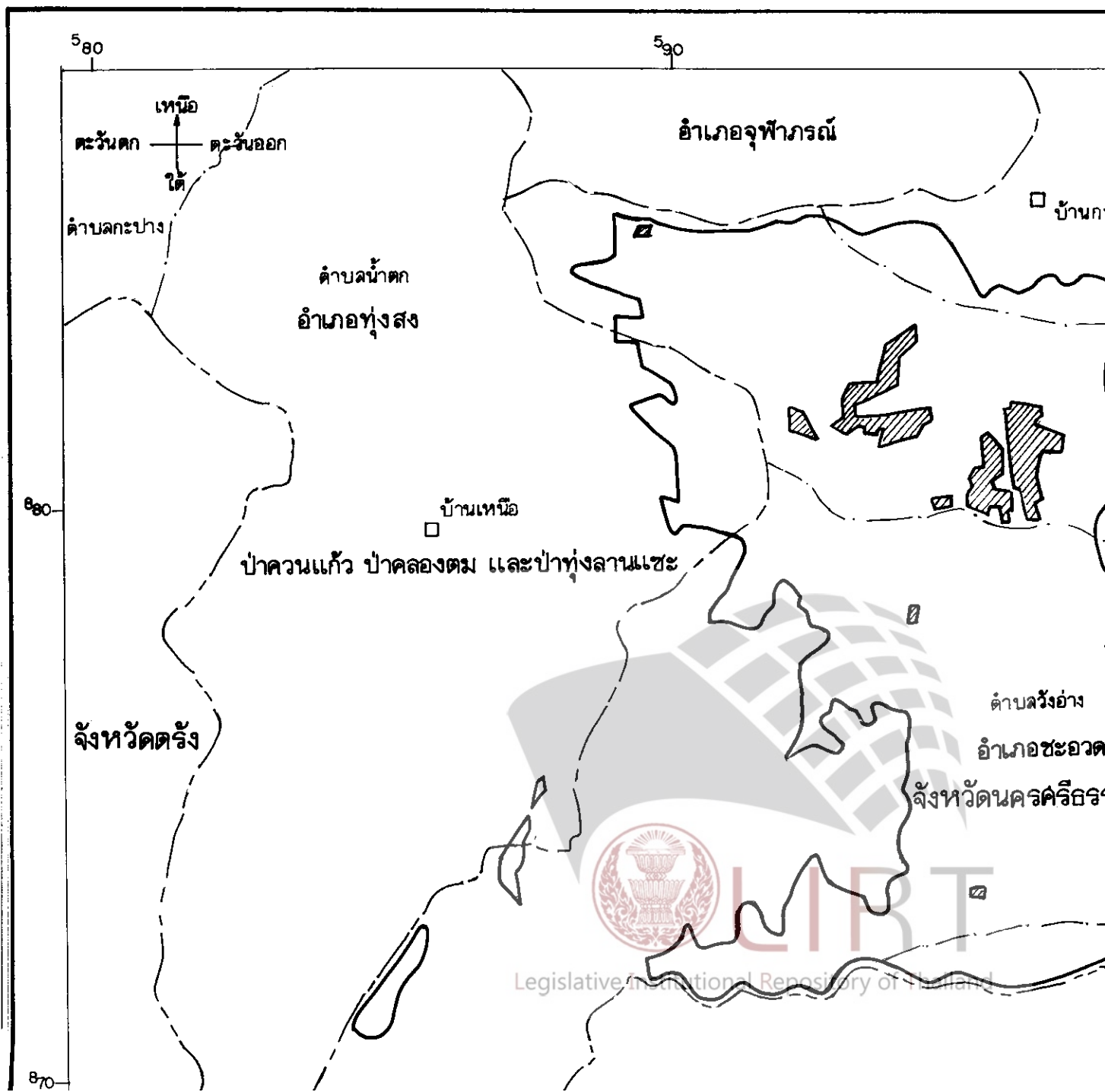
ชวน หลีกภัย

นายกรัฐมนตรี

แผนที่ท้ายพระราชกฤษฎีกา  
กำหนดเขตที่ดิน ในท้องที่ตำบลเขาพระทอง ตำบลควนหนองหงษ์ ตำบลวังอ่าง  
อำเภอชะอวด และตำบลน้ำตก อำเภอทุ่งสง จังหวัดนครศรีธรรมราช  
ให้เป็นเขตปฏิรูปที่ดิน

พ.ศ. 2540

มาตราส่วน 1 : 100,000



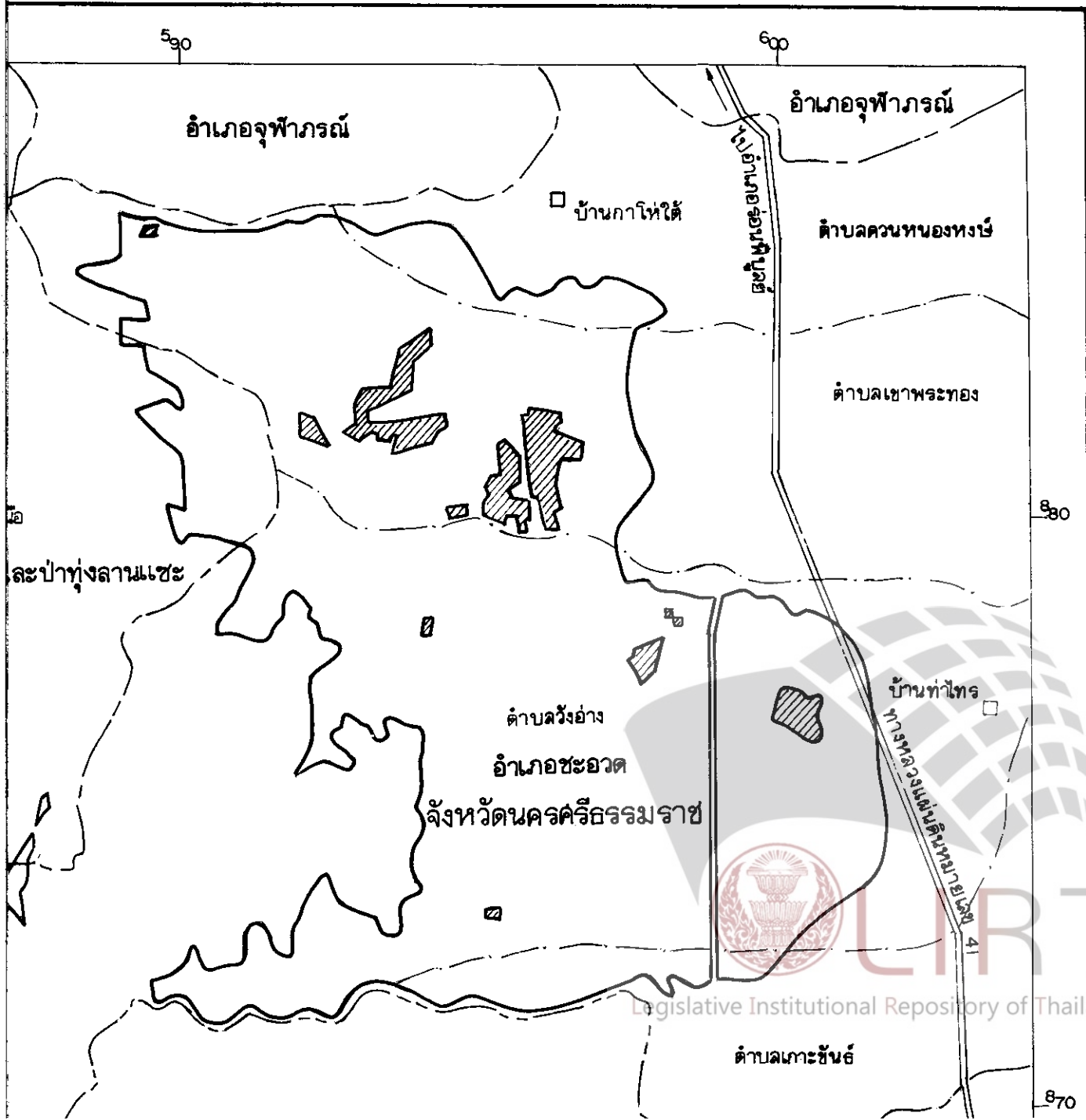
แผนที่ท้ายพระราชกฤษฎีกา

ท้องที่ตำบลเขาพระทอง ตำบลควนหนองหงษ์ ตำบลวังอ่าง ตำบลเกาะชันธุ์  
อวด และตำบลน้ำตก อำเภอทุ่งสง จังหวัดนครศรีธรรมราช  
ให้เป็นเขตปฏิรูปที่ดิน

พ.ศ. 2540

มาตราส่วน 1 : 100,000

0 2 4 6 8 กิโลเมตร










จังหวัดพัทลุง



๕๑  
๘๐

๕๙๐

เครื่องหมาย

-  แนวเขตปฏิรูปที่ดิน
-  บริเวณที่กันออกจากเขตปฏิรูปที่ดิน
-  เขตจังหวัด
-  เขตอำเภอ
-  เขตตำบล
-  ทางหลวง
-  หมู่บ้าน

เลขที่การสำ



Legislative Institutional Repository of Thailand


จังหวัดพัทลุง

บ้านทะเลทราย

590

600


ที่ดิน



( นายทวีสุข ปัญญาอรุณ )

รักษาราชการแทน

ผู้อำนวยการกองจัดการปฎิรูปที่ดิน



( นายสุทธิพร จิระพันธุ์ )

เลขที่การดำเนินงานการปฎิรูปที่ดินเพื่อเกษตรกรรม



Legislative Institutional Repository of Thailand

หมายเหตุ :- เหตุผลในการประกาศใช้พระราชกฤษฎีกาฉบับนี้ คือ เนื่องจากในท้องที่ตำบลเขาพระทอง ตำบลควนหนองหงษ์ ตำบลวังอ่าง ตำบลเกาะขันธุ์ อำเภอชะอวด และตำบลน้ำตก อำเภอทุ่งสง จังหวัดนครศรีธรรมราช มีเกษตรกรผู้ไม่มีที่ดินประกอบเกษตรกรรมเป็นของตนเอง หรือมีที่ดินเล็กน้อยไม่เพียงพอแก่การครองชีพ หรือต้องเช่าที่ดินของผู้อื่นประกอบเกษตรกรรมอยู่เป็นจำนวนมาก สมควรกำหนดเขตที่ดินในท้องที่ดังกล่าวให้เป็นเขตปฏิรูปที่ดิน จึงจำเป็นต้องตราพระราชกฤษฎีกานี้

