

## พระราชกฤษฎีกา

กำหนดเขตที่ดินในบริเวณที่จะเวนคืน

เพื่อสร้างและขยายทางหลวงแผ่นดินหมายเลข ๔๐๕๖ สายแยกทางหลวง  
แผ่นดินหมายเลข ๔๐๕๕ (มะนังตายอ) - เขตแดน ดอนแยกทางหลวง  
แผ่นดินหมายเลข ๔๐๕๕ (มะนังตายอ) - อำเภอสุโขทัย

พ.ศ. ๒๕๓๘

## ภูมิพลอดุลยเดช ป.ร.

ให้ไว้ ณ วันที่ ๒๘ ธันวาคม พ.ศ. ๒๕๓๘

เป็นปีที่ ๕๐ ในรัชกาลปัจจุบัน

พระบาทสมเด็จพระปรมินทรมหาภูมิพลอดุลยเดช มีพระบรมราชโองการโปรดเกล้าฯ ให้  
ประกาศว่า

โดยที่เป็นการสมควรกำหนดเขตที่ดินในบริเวณที่จะเวนคืน เพื่อสร้างและขยายทางหลวง  
แผ่นดินหมายเลข ๔๐๕๖ สายแยกทางหลวงแผ่นดินหมายเลข ๔๐๕๕ (มะนังตายอ) - เขตแดน  
ดอนแยกทางหลวงแผ่นดินหมายเลข ๔๐๕๕ (มะนังตายอ) - อำเภอสุโขทัย ในท้องที่อำเภอเมือง  
นราธิวาส กิ่งอำเภอเจาะไอร้อง อำเภอรวยแงะ และอำเภอสุโขทัย จังหวัดนราธิวาส

อาศัยอำนาจตามความในมาตรา ๑๗๘ ของรัฐธรรมนูญแห่งราชอาณาจักรไทย ซึ่งแก้ไขเพิ่มเติม  
โดยรัฐธรรมนูญแห่งราชอาณาจักรไทย แก้ไขเพิ่มเติม (ฉบับที่ ๕) พุทธศักราช ๒๕๓๘ และมาตรา ๖๘  
วรรคหนึ่ง แห่งพระราชบัญญัติทางหลวง พ.ศ. ๒๕๓๕ ประกอบกับมาตรา ๕ วรรคสาม และมาตรา ๖  
แห่งพระราชบัญญัติว่าด้วยการเวนคืนอสังหาริมทรัพย์ พ.ศ. ๒๕๓๐ จึงทรงพระกรุณาโปรดเกล้าฯ ให้  
ให้ตราพระราชกฤษฎีกาขึ้นไว้ ดังต่อไปนี้



LIRT

มาตรา ๑ พระราชกฤษฎีกานี้เรียกว่า “พระราชกฤษฎีกากำหนดเขตที่ดินในบริเวณที่จะเวนคืนเพื่อสร้างและขยายทางหลวงแผ่นดินหมายเลข ๔๐๕๖ สายแยกทางหลวงแผ่นดินหมายเลข ๔๐๕๕ (มะนังตายอ) - เขตแดน ตอนแยกทางหลวงแผ่นดินหมายเลข ๔๐๕๕ (มะนังตายอ) - อำเภอสุไหงปาดี พ.ศ. ๒๕๓๘”

มาตรา ๒ พระราชกฤษฎีกานี้ให้ใช้บังคับตั้งแต่วันถัดจากวันประกาศในราชกิจจานุเบกษาเป็นต้นไป

มาตรา ๓ พระราชกฤษฎีกานี้ให้ใช้บังคับได้มีกำหนดสี่ปี

มาตรา ๔ ให้อธิบดีกรมทางหลวงเป็นเจ้าหน้าที่เวนคืนตามพระราชกฤษฎีกานี้

มาตรา ๕ เขตที่ดินในบริเวณที่จะเวนคืนตามพระราชกฤษฎีกานี้ อยู่ในท้องที่อำเภอเมืองนราธิวาส กิ่งอำเภอเจาะไอร้อง อำเภอระแงะ และอำเภอสุไหงปาดี จังหวัดนราธิวาส มีส่วนกว้างสองร้อยเมตร ทั้งนี้ ภายในแนวเขตตามแผนที่ท้ายพระราชกฤษฎีกานี้

มาตรา ๖ ให้รัฐมนตรีว่าการกระทรวงคมนาคมรักษาการตามพระราชกฤษฎีกานี้

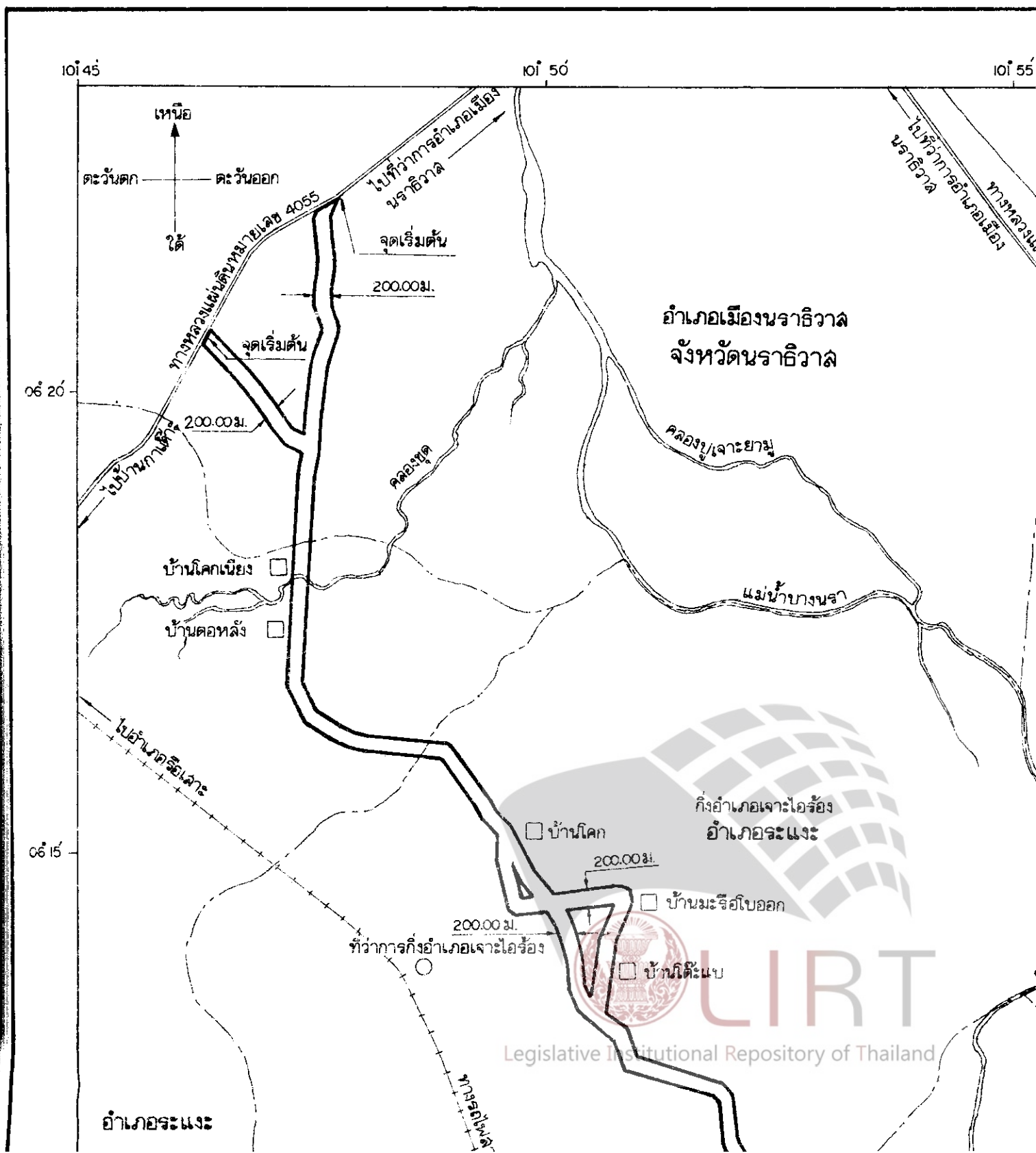
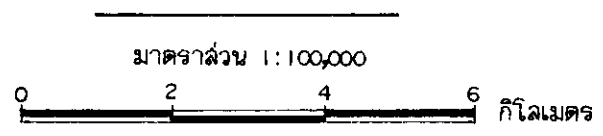
ผู้รับสนองพระบรมราชโองการ

บรรหาร ศิลปอาชา

นายกรัฐมนตรี

แผนที่ท้ายพระราชกฤษฎีกา  
 กำหนดเขตที่ดินในบริเวณที่จะเวนคืน  
 เพื่อสร้างและขยายทางหลวงแผ่นดินหมายเลข 4056 แยกจากทางหลวงแผ่นดินหมายเลข 4055 (มะนัง  
 ตอนแยกทางหลวงแผ่นดินหมายเลข 4055 (มะนังต่ายอ) - อำเภออุ้มผาง

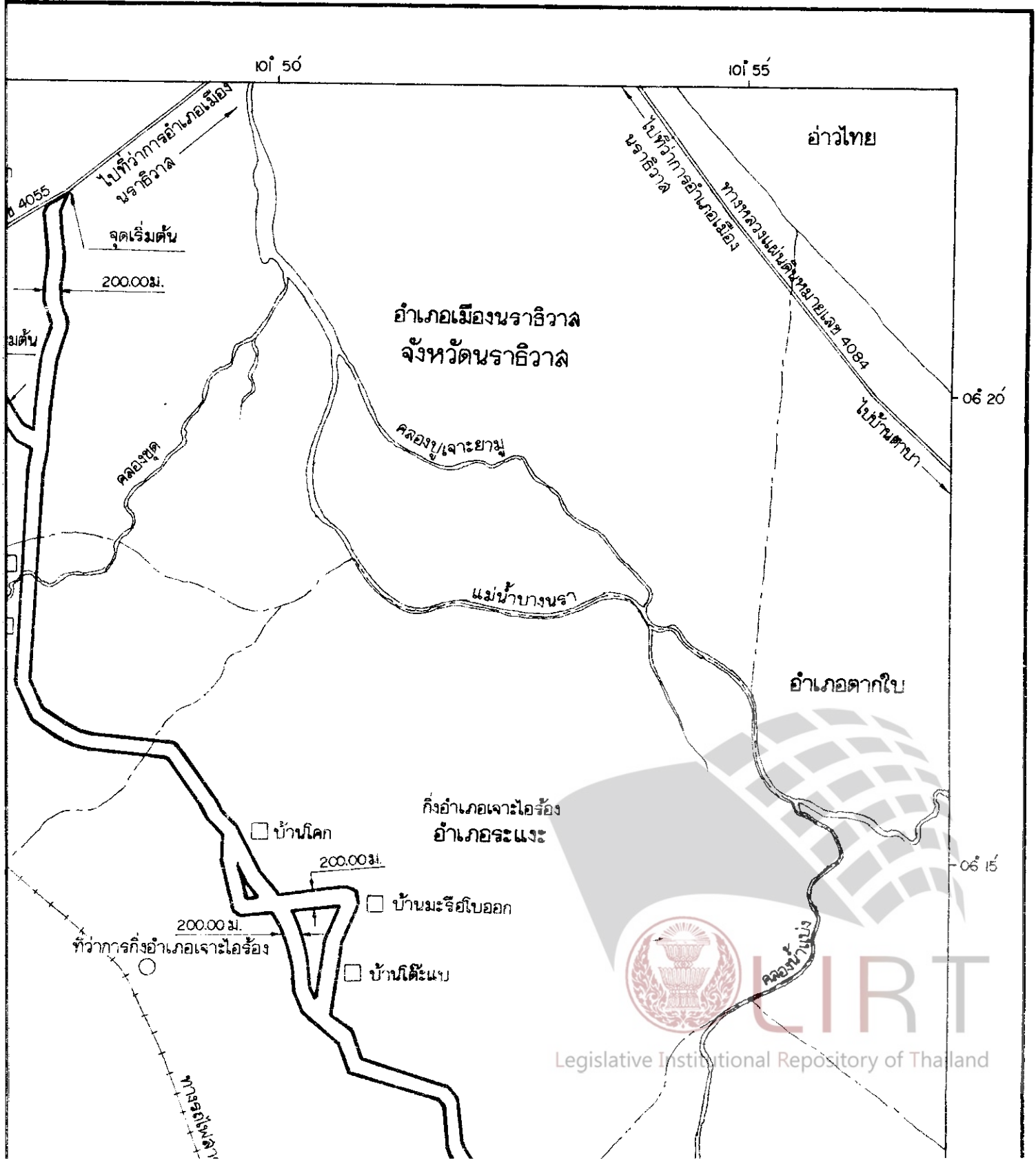
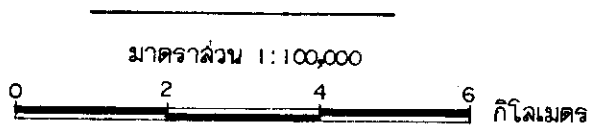
พ.ศ. 2538

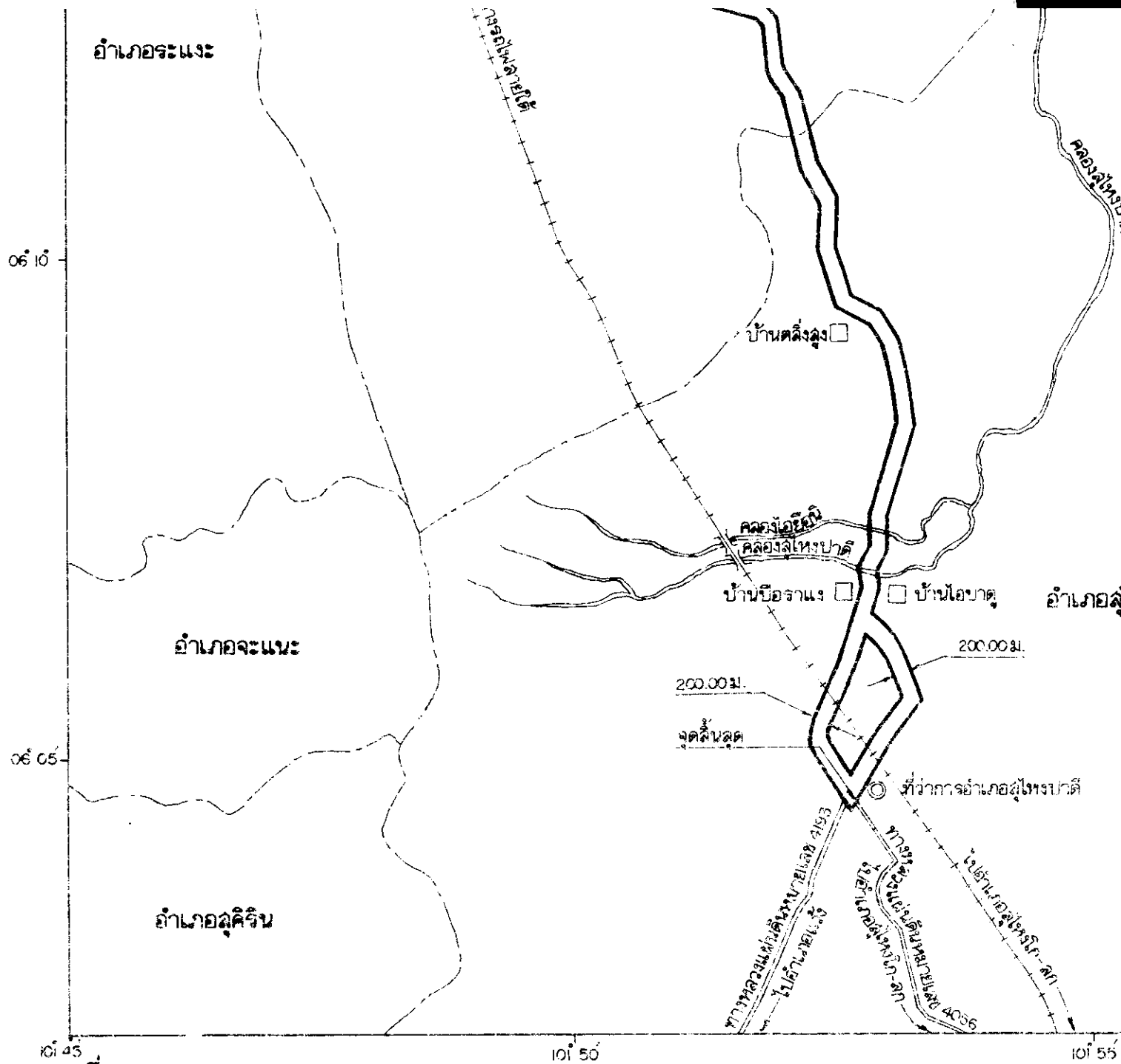


แผนที่ท้ายพระราชกฤษฎีกา  
กำหนดเขตที่ดินในบริเวณที่จะเวนคืน




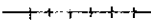
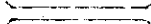




ขยายทางหลวงแผ่นดินหมายเลข 4056 แยกทางหลวงแผ่นดินหมายเลข 4055 (มะนังตายอ)-เขตแดน  
ตอนแยกทางหลวงแผ่นดินหมายเลข 4055 (มะนังตายอ)- อำเภอสุโหงปาดี

พ.ศ. 2538





**เครื่องหมาย**

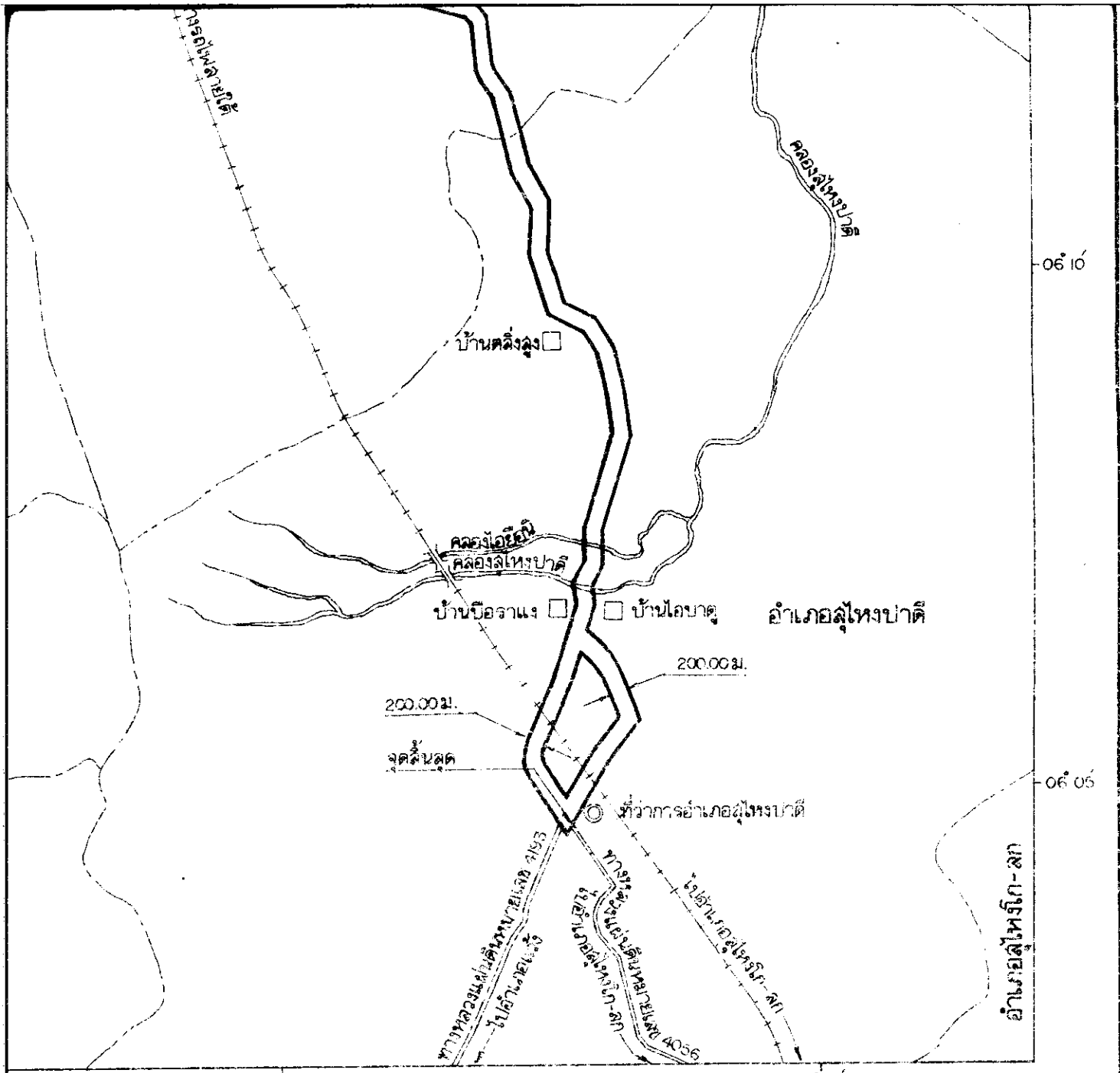
-  แนวเขตที่ดินในบริเวณที่จะเวนคืน
-  เขตอำเภอ เขตกิ่งอำเภอ
-  ทางหลวง
-  ทางรถไฟ
-  ละพาน
-  แม่น้ำ คลอง
-  ที่ว่าการอำเภอ
-  ที่ว่าการกิ่งอำเภอ
-  หมู่บ้าน

( นายวิชัย  
ผู้อำนวยการ

( นายวิชัย  
อธิบดี



**LIRT**



บริเวณที่จะเวนคืน  
ที่ดินอำเภอ

(นายวิชา สรจนุเคราะห์)

ผู้อำนวยการสำนักจัดการมลพิษที่ต้น

(นายจันทน์ ศรีรุ่งโรจน์)

อธิบดีกรมทางหลวง



LIRIT

หมายเหตุ :- เหตุผลในการประกาศใช้พระราชกฤษฎีกาฉบับนี้ คือ เนื่องจากมีความจำเป็นจะต้องสร้างและขยายทางหลวงแผ่นดินหมายเลข ๕๐๕๖ สายแยกทางหลวงแผ่นดินหมายเลข ๕๐๕๕ (มะนังดาขอ) - เขตแดน ดอนแยกทางหลวงแผ่นดินหมายเลข ๕๐๕๕ (มะนังดาขอ) - อำเภอสุไหงปาดี ในท้องที่อำเภอเมืองนราธิวาส กิ่งอำเภอเจาะไอร้อง อำเภอระแงะ และอำเภอสุไหงปาดี จังหวัดนราธิวาส เพื่ออำนวยความสะดวกและความรวดเร็วแก่การจราจรและการขนส่งอันเป็นกิจการสาธารณูปโภค ในการนี้สมควรกำหนดเขตที่ดินในบริเวณที่จะเวนคืนในท้องที่ดังกล่าว เพื่อให้เจ้าหน้าที่หรือผู้ซึ่งได้รับมอบหมายจากเจ้าหน้าที่มีสิทธิเข้าไปทำการสำรวจและเพื่อทราบข้อเท็จจริงเกี่ยวกับข้อสังหาริมทรัพย์ที่จะต้องเวนคืนที่แน่นอน จึงจำเป็นต้องตราพระราชกฤษฎีกานี้